



Version web

# Ville de Saint-Michel- Tuboeuf

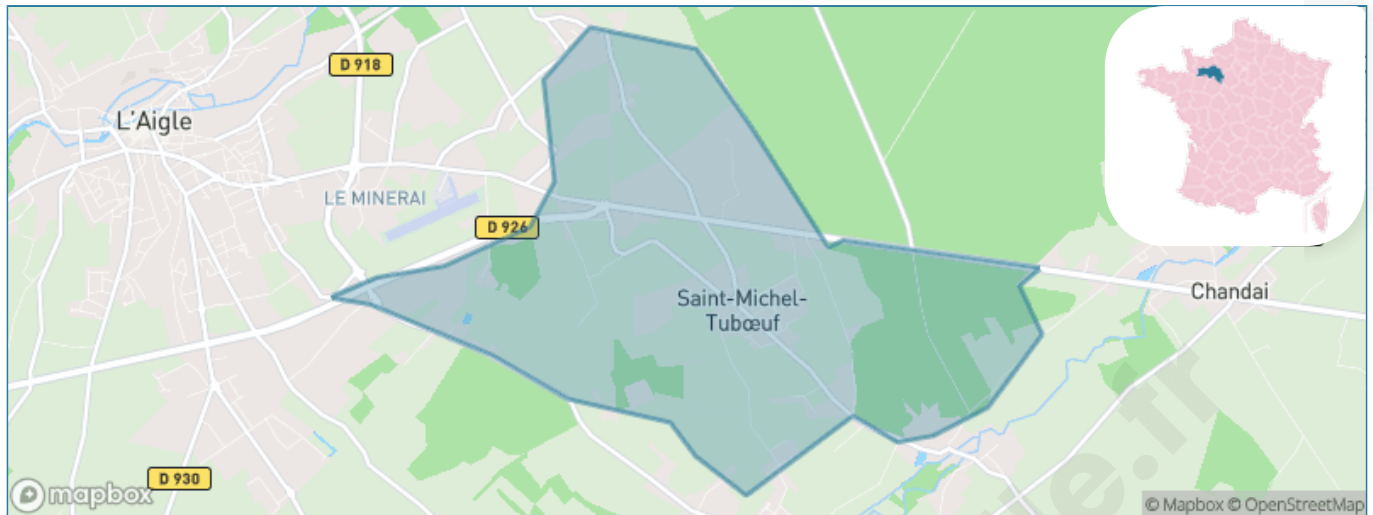
Présenté par

**BIEN** dans  
ma **VILLE** 

# Sommaire

Situation géographique .....	3
Statistiques sur la population .....	4
Evolution du nombre d'habitants .....	4
Tranche d'âge .....	5
0-14 ans .....	5
15-29 ans .....	5
30-44 ans .....	5
45-59 ans .....	5
60-74 ans .....	5
75-89 ans .....	5
90 ans et + .....	5
Activité professionnelle .....	5
Agriculteurs .....	5
Artisans, Commerçants .....	5
Cadres et sup. ....	5
Professions intermédiaires .....	5
Employé .....	5
Ouvrier .....	5
Retraité .....	5
Autres .....	5
Niveau de diplôme .....	6
Sans diplôme ou CEP .....	6
Brevet, BEPC, DNB .....	6
CAP-BEP ou équivalent .....	6
BAC ou équivalent .....	6
BAC+2 .....	6
BAC+3 ou +4 .....	6
BAC+5 ou plus .....	6
Composition des ménages .....	6
Couple sans enfant .....	6
Couple avec enfant(s) .....	6
Famille monoparentale .....	6
Colocation / Autre .....	6
Personnes seules .....	6
Profils électoraux .....	7
Premier tour .....	7
Sécurité .....	8
Evolution du nombre d'infractions .....	8
Pour comparer .....	9
Services à la population .....	10
Commerce .....	10
Éducation .....	10
Villes autour de Saint-Michel-Tuboeuf .....	12

# Situation géographique



## i Informations clés

- **Région** : Normandie
- **Département** : Orne
- **Code postal** : 61300
- **Superficie** : 8 km<sup>2</sup>



# Statistiques sur la population



Nombre d'habitants

**568**



Age moyen

**45 ans**



Pop active

**47.4%**



Taux chômage

**8.5%**



Pop densité

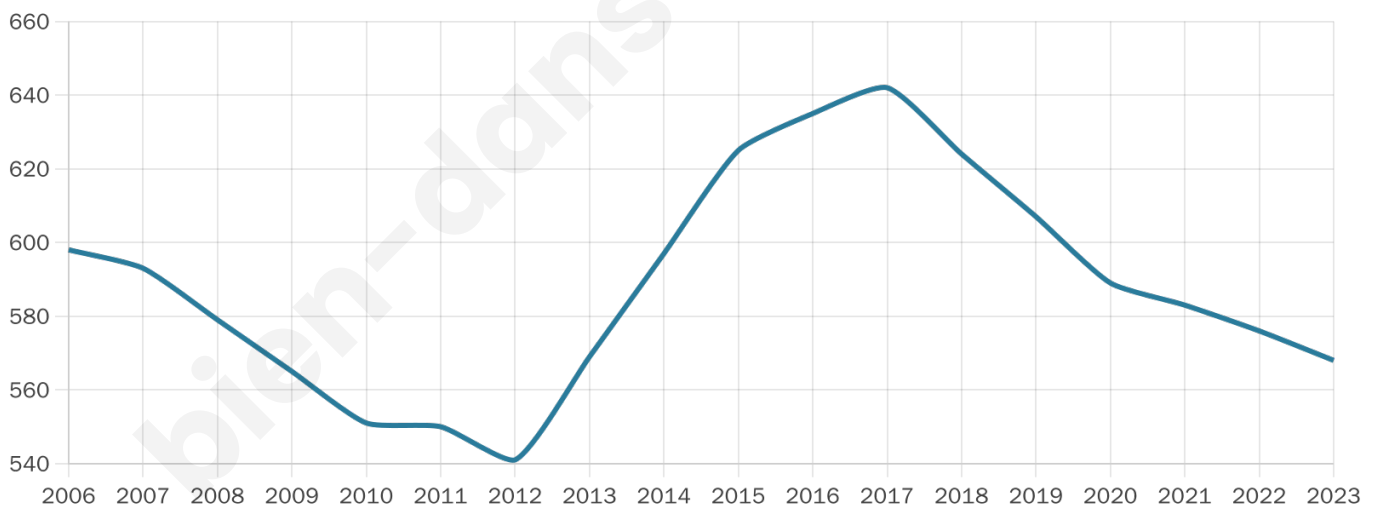
**71 h/km<sup>2</sup>**



Revenu moyen

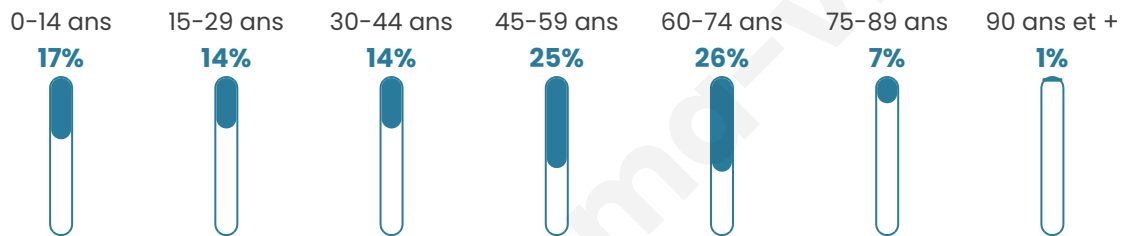
**23 500 €/an**

## Evolution du nombre d'habitants

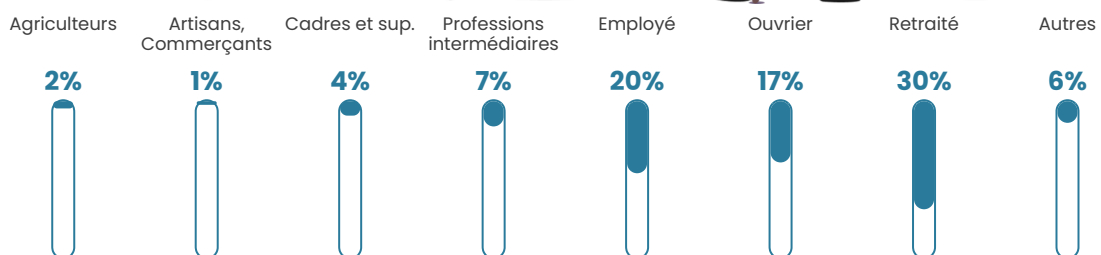


Sources : Institut national de la statistique et des études économiques (insee) selon Les dernières parutions officielles de 2024 portant sur les années 2020, 2021 et 2022.

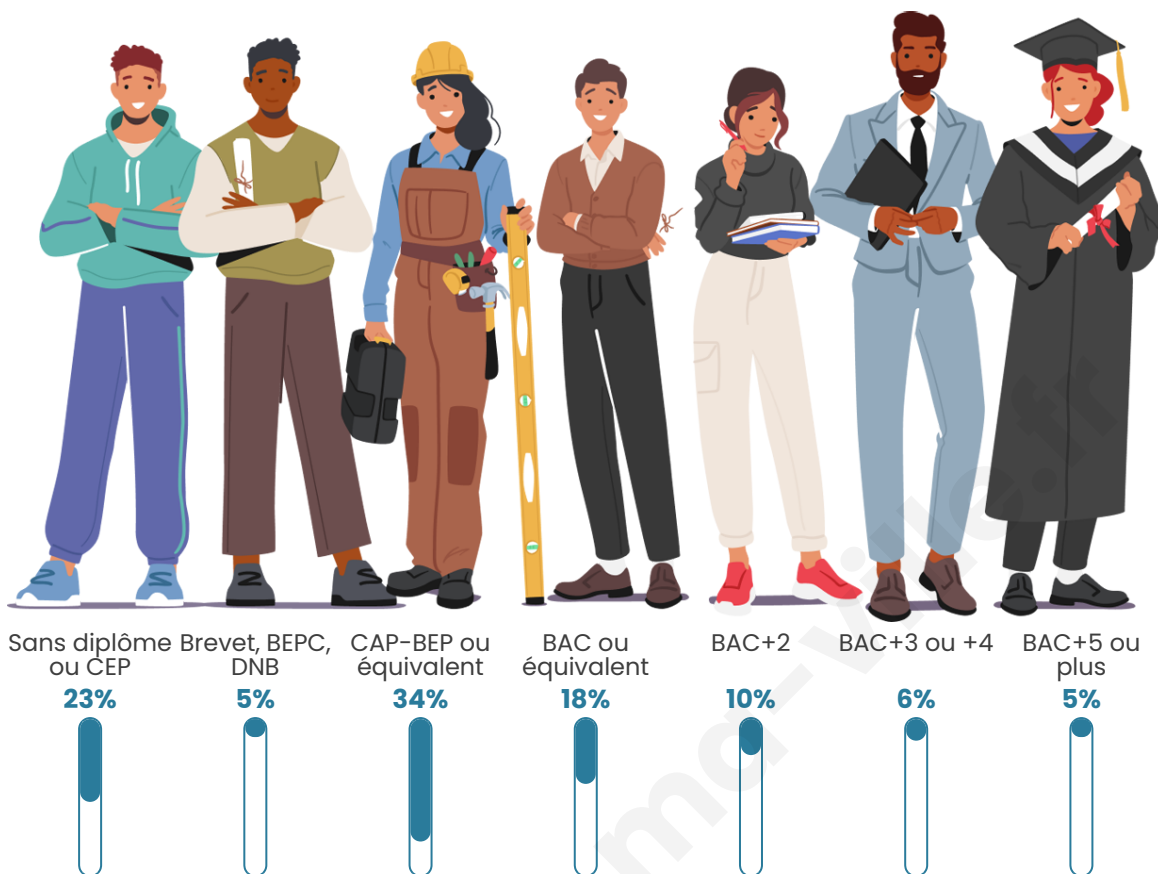
## Tranche d'âge




## Activité professionnelle



## Niveau de diplôme












## Composition des ménages



# Profils électoraux

## Premier tour

	Marine LE PEN	37.50 %
	Emmanuel MACRON	26.86 %
	Jean-Luc MÉLENCHON	11.97 %
	Éric ZEMMOUR	8.24 %
	Valérie PÉCRESE	4.52 %
	Fabien ROUSSEL	3.19 %
	Jean LASSALLE	2.39 %
	Yannick JADOT	1.60 %
	Nicolas DUPONT-AIGNAN	1.60 %
	Nathalie ARTHAUD	0.80 %
	Anne HIDALGO	0.80 %
	Philippe POUTOU	0.53 %



### 477 inscrits

Participation : 80.92%

Votes blancs : 2.59%

Votes nuls : 0.00%

## Second tour

	Emmanuel MACRON	46,15 %
	Marine LE PEN	53,85 %

### 478 inscrits

Participation : 80.96%

Votes blancs : 4.91%

Votes nuls : 1.03%

# Sécurité



Agressions physiques / sexuelles

0



Cambriolages

0



Vols / dégradations

0



Stupéfiants

0

## Evolution du nombre d'infractions



## Pour comparer

(en proportion du nombre d'habitants)



Sources : Bases statistiques communale, départementale et régionale de la délinquance enregistrée par la police et la gendarmerie nationales selon les dernières parutions officielles de 2025 portant sur l'année 2024 ([data.gouv](https://data.gouv.fr)).

Agressions physiques / sexuelles : Violences sexuelles, coups et blessures volontaires intrafamiliaux, coups et blessures volontaires, autres coups, blessures volontaires et vols violents sans arme.

Cambriolages : Cambriolages de logements.

Vols : Vols avec armes, vols d'accessoires sur véhicules, vols dans les véhicules, vols de véhicules, vols sans violence contre des personnes, destructions, dégradations volontaires et escroqueries.

Stupéfiants : Trafic de stupéfiants dont (AFD) et usage de stupéfiants.

# Services à la population



## Commerce

Hypermarché	X <u>Saint-Sulpice-sur-Risle</u> 4km
Supermarché	X <u>Saint-Sulpice-sur-Risle</u> 2km
Superette	X <u>Saint-Sulpice-sur-Risle</u> 3km
Boulangerie	X <u>Saint-Ouen-sur-Iton</u> 2km
Boucherie	X <u>Saint-Ouen-sur-Iton</u> 2km
Restaurant	<b>3</b>
Garage	X <u>Saint-Sulpice-sur-Risle</u> 2km
Station-service	X <u>L'Aigle</u> 4km
Banque	X <u>L'Aigle</u> 5km
La poste	X <u>Chandai</u> 3km
Coiffeur	X <u>Saint-Ouen-sur-Iton</u> 2km
Tabac	X <u>Saint-Ouen-sur-Iton</u> 2km
Bars / discothèque	X <u>L'Aigle</u> 4km
Bibliothèque	X <u>Nouvion-sur-Meuse</u> 19km
Cinéma	X <u>L'Aigle</u> 5km
Vétérinaire	X <u>Saint-Sulpice-sur-Risle</u> 3km



## Santé

Pharmacie	X <u>Saint-Sulpice-sur-Risle</u> 4km
Hôpital	X <u>L'Aigle</u> 6km
Laboratoire d'analyses médicales	X <u>L'Aigle</u> 6km
Etablissement pour handicapé	X <u>L'Aigle</u> 5km
EHPA	X <u>L'Aigle</u> 4km
Médecin	X <u>L'Aigle</u> 4km
Dentiste	X <u>L'Aigle</u> 4km
Chirurgien	X <u>L'Aigle</u> 5km
Dermatologue	X <u>L'Aigle</u> 4km
Anesthésiste	X <u>Verneuil d'Avre et d'Iton</u> 18km
Gastro-entérologue	X <u>Bernay</u> 38km
Gynécologue	X <u>Verneuil d'Avre et d'Iton</u> 18km
Cancérologue	X <u>Mainvilliers</u> 65km
Neurologue	X <u>L'Aigle</u> 5km
Ophtalmologue	X <u>Verneuil d'Avre et d'Iton</u> 18km
ORL	X <u>Verneuil d'Avre et d'Iton</u> 17km
Cardiologue	X <u>L'Aigle</u> 5km
Pédiatre	X <u>L'Aigle</u> 4km
Pneumologue	X <u>L'Aigle</u> 4km
Psychologue	X <u>L'Aigle</u> 5km
Radiologue	X <u>L'Aigle</u> 5km
Rhumatologue	X <u>Fontaine-Simon</u> 37km
Sage-femme	X <u>Verneuil d'Avre et d'Iton</u> 18km



## Éducation

Crèche	X <u>L'Aigle</u> 4km
Ecole maternelle Public	<b>1</b>
Ecole maternelle Privé	X <u>Pontgouin</u> 46km
Ecole primaire Public	X <u>Saint-Ouen-sur-Iton</u> 2km
Ecole primaire Privé	X <u>L'Aigle</u> 4km
Collège Public	X <u>L'Aigle</u> 4km
Collège Privé	X <u>L'Aigle</u> 4km
Lycée Public	X <u>L'Aigle</u> 4km

Lycée Privé

X Verneuil d'Avre et  
d'Iton 15km

Sources : Base Sirene des entreprises et de leurs établissements selon les dernières parutions officielles de 2025 portant sur l'année 2024 ([data.gouv](#)). Liste, localisation et tarifs des professionnels de santé selon les dernières parutions officielles de 2025 portant sur l'année 2024 ([opendatasoft](#)) et FINESS Extraction du Fichier des établissements selon les dernières parutions officielles de 2025 portant sur l'année 2024 ([data.gouv](#)). Adresse et géolocalisation des établissements d'enseignement du premier et second degrés selon les dernières parutions officielles de 2025 portant sur l'année 2024 ([data.education.gouv](#))

bien-dans-ma-ville.fr

## Villes autour de Saint-Michel-Tuboeuf

Ville	Habitants	Superficie	Pop densité	Pop active	Taux chômage	Revenu moyen	Prix immobilier
Saint-Ouen-sur-Iton (1 avis)	826	14 km <sup>2</sup>	59 h/km <sup>2</sup>	44.3%	3.9%	23 390 €/an	1 130 €/m <sup>2</sup>
Saint-Martin-d'Écublei (1 avis)	625	11 km <sup>2</sup>	57 h/km <sup>2</sup>	51.2%	5.1%	24 660 €/an	1 511 €/m <sup>2</sup>
Saint-Sulpice-sur-Risle (1 avis)	1 583	28 km <sup>2</sup>	57 h/km <sup>2</sup>	46.6%	3.7%	22 880 €/an	1 147 €/m <sup>2</sup>
L'Aigle (8 avis)	7 663	18 km <sup>2</sup>	426 h/km <sup>2</sup>	40.4%	9.4%	18 700 €/an	1 322 €/m <sup>2</sup>
Vitrac-sous-Laigle	209	11 km <sup>2</sup>	19 h/km <sup>2</sup>	51.2%	3.3%	23 500 €/an	964 €/m <sup>2</sup>
Chandai (1 avis)	672	13 km <sup>2</sup>	52 h/km <sup>2</sup>	45.5%	4.9%	22 530 €/an	1 492 €/m <sup>2</sup>
Chéronvilliers (1 avis)	455	21 km <sup>2</sup>	22 h/km <sup>2</sup>	44.8%	5.1%	22 310 €/an	1 146 €/m <sup>2</sup>
Chaise-Dieu-du-Theil	218	5 km <sup>2</sup>	44 h/km <sup>2</sup>	39.4%	7.8%	22 790 €/an	826 €/m <sup>2</sup>
Saint-Brice	140	2 km <sup>2</sup>	70 h/km <sup>2</sup>	52.9%	7.1%	24 800 €/an	1 595 €/m <sup>2</sup>
Crulai	797	22 km <sup>2</sup>	36 h/km <sup>2</sup>	47.8%	2.6%	23 730 €/an	1 097 €/m <sup>2</sup>
Rugles (1 avis)	2 199	14 km <sup>2</sup>	157 h/km <sup>2</sup>	37.7%	6.9%	19 920 €/an	1 129 €/m <sup>2</sup>
Bois-Arnault	704	12 km <sup>2</sup>	59 h/km <sup>2</sup>	47.4%	4.4%	22 910 €/an	1 165 €/m <sup>2</sup>
La Chapelle-Viel	289	11 km <sup>2</sup>	26 h/km <sup>2</sup>	48.8%	3.5%	23 780 €/an	987 €/m <sup>2</sup>
Rai	1 430	16 km <sup>2</sup>	89 h/km <sup>2</sup>	40.9%	4.2%	21 970 €/an	1 423 €/m <sup>2</sup>
Gournay-le-Guérin	118	12 km <sup>2</sup>	10 h/km <sup>2</sup>	44.1%	1.7%	24 410 €/an	1 323 €/m <sup>2</sup>

bien-dans-ma-ville.fr



# Vous aimez votre ville ? Notez-la !

Et faites-nous part de vos remarques constructives



Avec

**BIEN** dans ma **VILLE** 