



Version web

# Ville de Saint-Michel-les-Portes

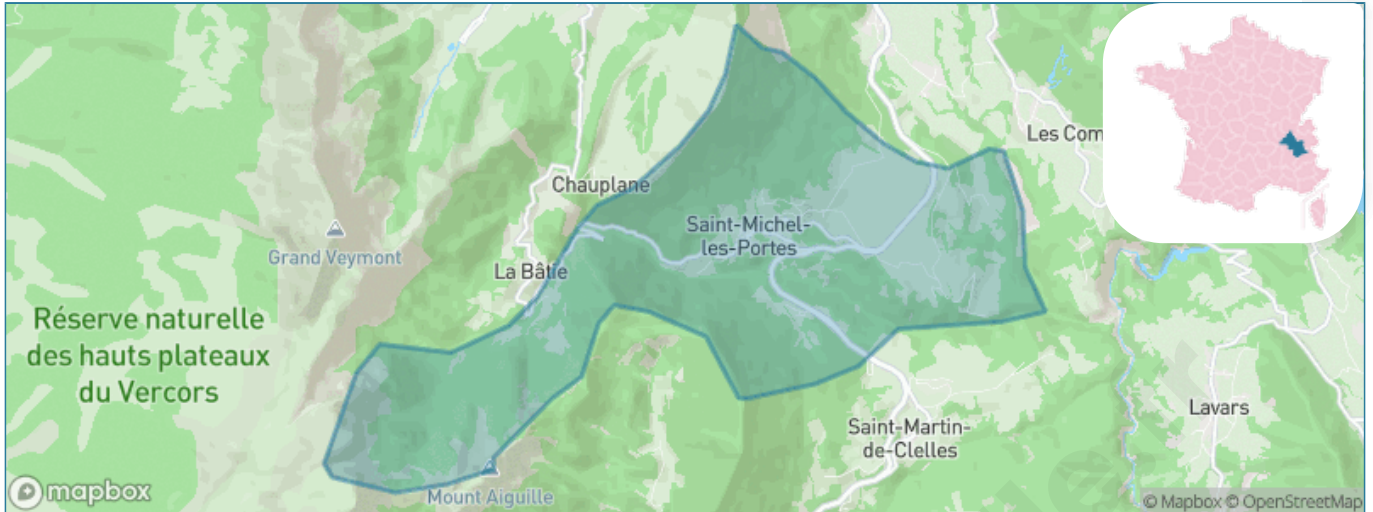
Présenté par

**BIEN** dans ma **VILLE** 

# Sommaire

Situation géographique .....	3
Statistiques sur la population .....	4
Evolution du nombre d'habitants .....	4
Tranche d'âge .....	5
0-14 ans .....	5
15-29 ans .....	5
30-44 ans .....	5
45-59 ans .....	5
60-74 ans .....	5
75-89 ans .....	5
90 ans et + .....	5
Activité professionnelle .....	5
Agriculteurs .....	5
Artisans, Commerçants .....	5
Cadres et sup. ....	5
Professions intermédiaires .....	5
Employé .....	5
Ouvrier .....	5
Retraité .....	5
Autres .....	5
Niveau de diplôme .....	6
Sans diplôme ou CEP .....	6
Brevet, BEPC, DNB .....	6
CAP-BEP ou équivalent .....	6
BAC ou équivalent .....	6
BAC+2 .....	6
BAC+3 ou +4 .....	6
BAC+5 ou plus .....	6
Composition des ménages .....	6
Couple sans enfant .....	6
Couple avec enfant(s) .....	6
Famille monoparentale .....	6
Colocation / Autre .....	6
Personnes seules .....	6
Profils électoraux .....	7
Premier tour .....	7
Sécurité .....	8
Evolution du nombre d'infractions .....	8
Pour comparer .....	9
Services à la population .....	10
Commerce .....	10
Éducation .....	10
Villes autour de Saint-Michel-les-Portes .....	12

# Situation géographique



## i Informations clés

- **Région** : Auvergne-Rhône-Alpes
- **Département** : Isère
- **Code postal** : 38650
- **Superficie** : 20 km<sup>2</sup>



# Statistiques sur la population



Nombre d'habitants

**285**



Age moyen

**39 ans**



Pop active

**48.8%**



Taux chômage

**6.1%**



Pop densité

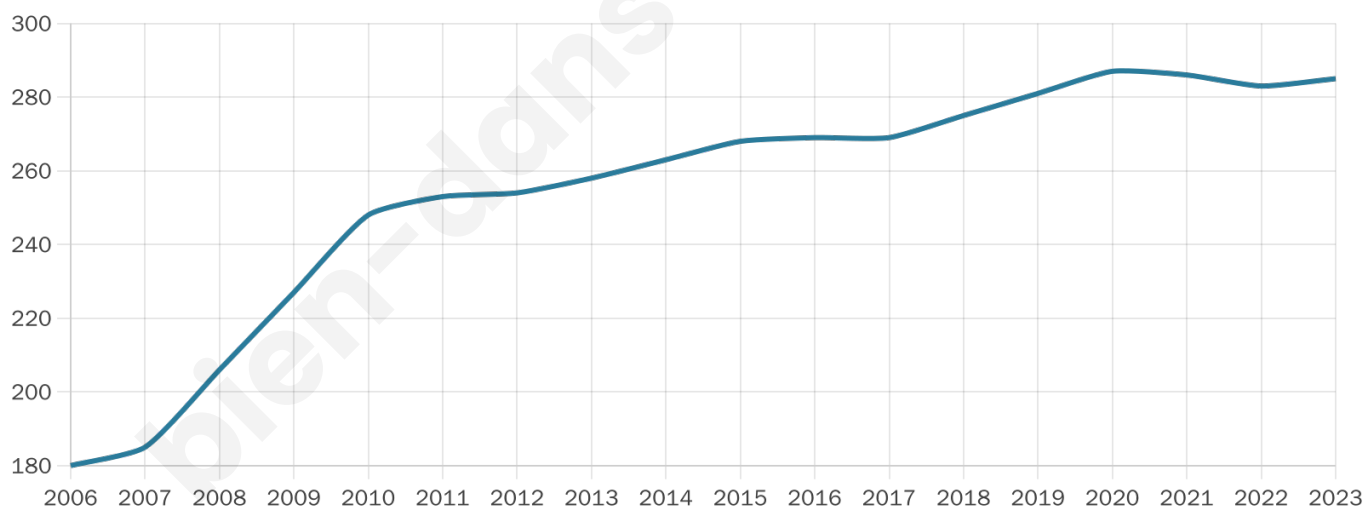
**14 h/km<sup>2</sup>**



Revenu moyen

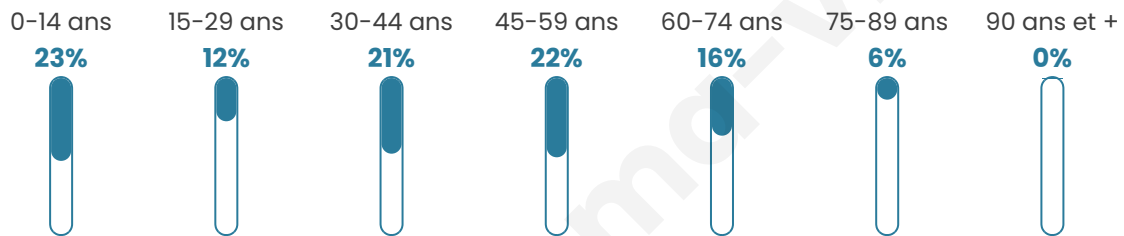
**25 720 €/an**

## Evolution du nombre d'habitants

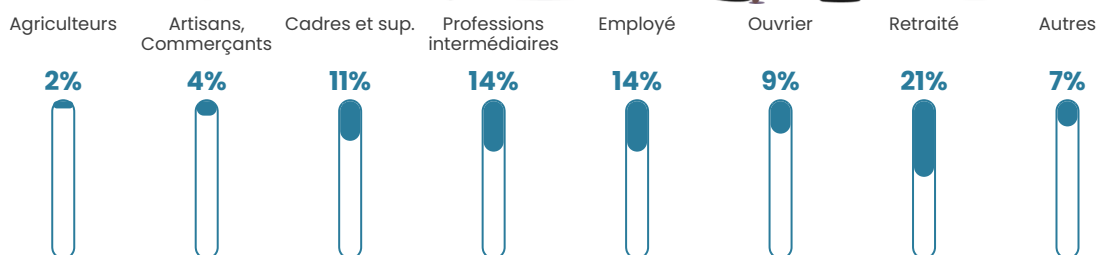


Sources : Institut national de la statistique et des études économiques (insee) selon Les dernières parutions officielles de 2024 portant sur les années 2020, 2021 et 2022.


## Tranche d'âge




## Activité professionnelle



## Niveau de diplôme





## Composition des ménages



# Profils électoraux

## Premier tour

	Jean-Luc MÉLENCHON	32.21 %
	Emmanuel MACRON	25.00 %
	Marine LE PEN	17.31 %
	Yannick JADOT	7.69 %
	Jean LASSALLE	4.33 %
	Éric ZEMMOUR	3.85 %
	Valérie PÉCRESE	3.85 %
	Fabien ROUSSEL	2.40 %
	Nicolas DUPONT- AIGNAN	1.92 %
	Nathalie ARTHAUD	0.48 %
	Anne HIDALGO	0.48 %
	Philippe POUTOU	0.48 %



### 250 inscrits

Participation : 85.2%

Votes blancs : 2.35%

Votes nuls : 0.00%

## Second tour

	Emmanuel MACRON	70,93 %
	Marine LE PEN	29,07 %

### 250 inscrits

Participation : 78.8%

Votes blancs : 10.15%

Votes nuls : 2.54%

# Sécurité



Agressions physiques / sexuelles

0



Cambriolages

0



Vols / dégradations

0



Stupéfiants

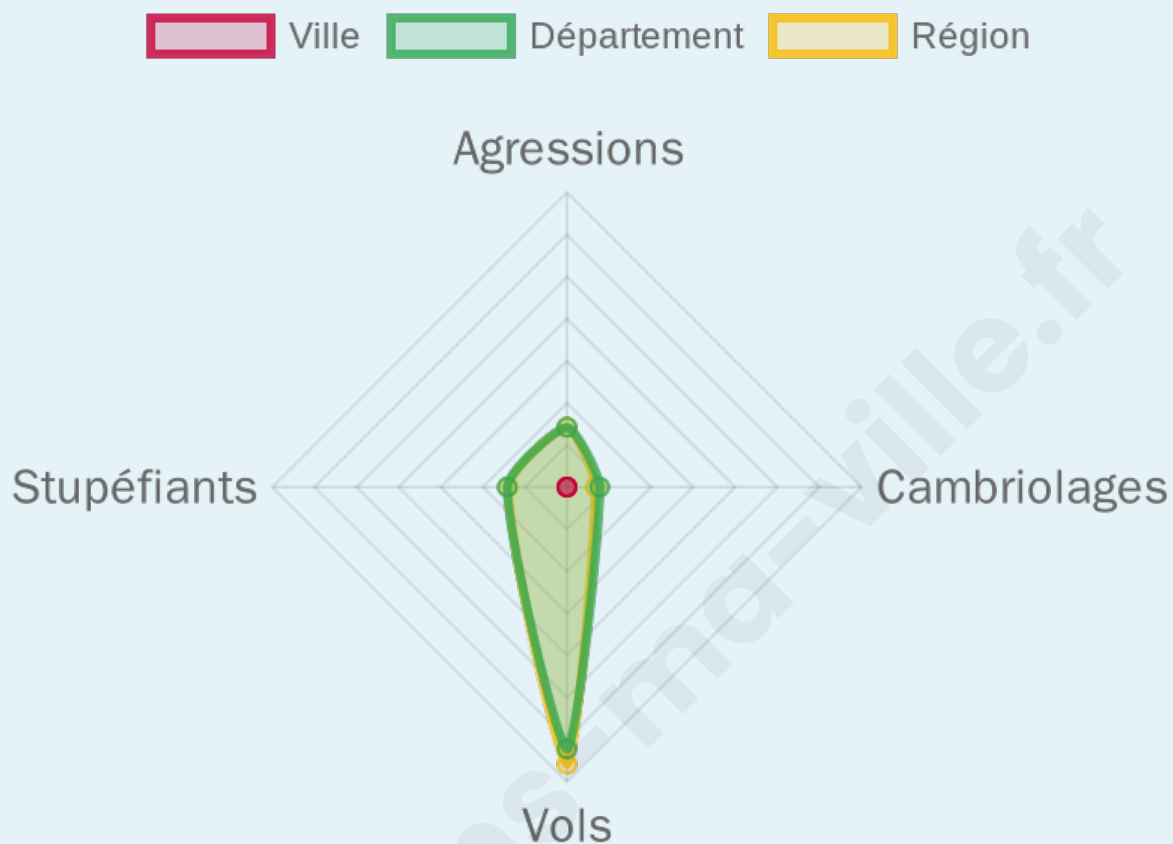
0

## Evolution du nombre d'infractions



## Pour comparer

(en proportion du nombre d'habitants)



Sources : Bases statistiques communale, départementale et régionale de la délinquance enregistrée par la police et la gendarmerie nationales selon les dernières parutions officielles de 2025 portant sur l'année 2024 ([data.gouv](https://data.gouv.fr)).

Agressions physiques / sexuelles : Violences sexuelles, coups et blessures volontaires intrafamiliaux, coups et blessures volontaires, autres coups, blessures volontaires et vols violents sans arme.

Cambriolages : Cambriolages de logements.

Vols : Vols avec armes, vols d'accessoires sur véhicules, vols dans les véhicules, vols de véhicules, vols sans violence contre des personnes, destructions, dégradations volontaires et escroqueries.

Stupéfiants : Trafic de stupéfiants dont (AFD) et usage de stupéfiants.

# Services à la population



## Commerce

Hypermarché	X <a href="#">Bresson</a> 33km
Supermarché	X <a href="#">Monestier-de-Clermont</a> 7km
Superette	X <a href="#">Clelles</a> 5km
Boulangerie	X <a href="#">Saint-Martin-de-Clelles</a> 3km
Boucherie	X <a href="#">Monestier-de-Clermont</a> 7km
Restaurant	X <a href="#">Roissard</a> 4km
Garage	X <a href="#">Clelles</a> 4km
Station-service	X <a href="#">Clelles</a> 4km
Banque	X <a href="#">Clelles</a> 5km
La poste	X <a href="#">Monestier-de-Clermont</a> 7km
Coiffeur	X <a href="#">Clelles</a> 5km
Tabac	X <a href="#">La Mure</a> 15km
Bars / discothèque	1
Bibliothèque	X <a href="#">Monteynard</a> 15km
Cinéma	X <a href="#">La Mure</a> 15km
Vétérinaire	X <a href="#">Monestier-de-Clermont</a> 8km



## Santé

Pharmacie	X <a href="#">Clelles</a> 5km
Hôpital	X <a href="#">La Mure</a> 16km
Laboratoire d'analyses médicales	X <a href="#">La Mure</a> 16km
Etablissement pour handicapé	X <a href="#">Monestier-de-Clermont</a> 6km
EHPA	X <a href="#">Monestier-de-Clermont</a> 6km
Médecin	X <a href="#">Clelles</a> 5km
Dentiste	X <a href="#">Monestier-de-Clermont</a> 6km
Chirurgien	X <a href="#">La Mure</a> 16km
Dermatologue	X <a href="#">Eybens</a> 34km
Anesthésiste	X <a href="#">Échirolles</a> 33km
Gastro-entérologue	X <a href="#">Échirolles</a> 33km
Gynécologue	X <a href="#">Claix</a> 29km
Cancérologue	X <a href="#">Valence</a> 55km
Neurologue	X <a href="#">Die</a> 22km
Ophtalmologue	X <a href="#">Vizille</a> 27km
ORL	X <a href="#">Échirolles</a> 32km
Cardiologue	X <a href="#">Monestier-de-Clermont</a> 6km
Pédiatre	X <a href="#">Claix</a> 29km
Pneumologue	X <a href="#">Échirolles</a> 32km
Psychologue	X <a href="#">Mens</a> 14km
Radiologue	X <a href="#">Le Pont-de-Claix</a> 30km
Rhumatologue	X <a href="#">Échirolles</a> 32km
Sage-femme	X <a href="#">Monestier-de-Clermont</a> 7km



## Éducation

Crèche	X <a href="#">Monestier-de-Clermont</a> 5km
Ecole maternelle Public	X <a href="#">Monestier-de-Clermont</a> 6km
Ecole maternelle Privé	X <a href="#">Grenoble</a> 35km
Ecole primaire Public	X <a href="#">Clelles</a> 5km
Ecole primaire Privé	X <a href="#">Roissard</a> 4km
Collège Public	X <a href="#">Monestier-de-Clermont</a> 6km
Collège Privé	X <a href="#">La Mure</a> 16km
Lycée Public	X <a href="#">La Mure</a> 15km
Lycée Privé	X <a href="#">La Mure</a> 16km

Sources : Base Sirene des entreprises et de leurs établissements selon les dernières parutions officielles de 2025 portant sur l'année 2024 ([data.gouv](#)). Liste, localisation et tarifs des professionnels de santé selon les dernières parutions officielles de 2025 portant sur l'année 2024 ([opendatasoft](#)) et FINISS Extraction du Fichier des établissements selon les dernières parutions officielles de 2025 portant sur

l'année 2024 ([data.gouv](https://data.gouv.fr)). Adresse et géolocalisation des établissements d'enseignement du premier et second degrés selon les dernières parutions officielles de 2025 portant sur l'année 2024 ([data.education.gouv](https://data.education.gouv.fr))

bien-dans-ma-ville.fr

## Villes autour de Saint-Michel-les-Portes

Ville	Habitants	Superficie	Pop densité	Pop active	Taux chômage	Revenu moyen	Prix immobilier
Saint-Martin-de-Clelles (1 avis)	184	14 km <sup>2</sup>	13 h/km <sup>2</sup>	43.5%	4.3%	21 790 €/an	1 966 €/m <sup>2</sup>
Roissard	324	14 km <sup>2</sup>	23 h/km <sup>2</sup>	43.8%	3.7%	23 220 €/an	2 026 €/m <sup>2</sup>
Clelles (1 avis)	596	20 km <sup>2</sup>	30 h/km <sup>2</sup>	45.1%	4.2%	21 060 €/an	1 655 €/m <sup>2</sup>
Monestier-de-Clermont	1 478	5 km <sup>2</sup>	296 h/km <sup>2</sup>	46.9%	3.2%	23 980 €/an	2 049 €/m <sup>2</sup>
Gresse-en-Vercors	351	81 km <sup>2</sup>	4 h/km <sup>2</sup>	42.7%	2.6%	25 900 €/an	1 735 €/m <sup>2</sup>
Lavars	172	14 km <sup>2</sup>	12 h/km <sup>2</sup>	47.1%	6.4%	21 900 €/an	1 840 €/m <sup>2</sup>
Chichilianne	336	62 km <sup>2</sup>	5 h/km <sup>2</sup>	40.2%	2.4%	24 060 €/an	1 122 €/m <sup>2</sup>
Treffort	249	11 km <sup>2</sup>	23 h/km <sup>2</sup>	52.6%	2%	25 880 €/an	2 292 €/m <sup>2</sup>
Saint-Paul-lès-Monestier	288	13 km <sup>2</sup>	22 h/km <sup>2</sup>	44.4%	2.8%	26 020 €/an	1 689 €/m <sup>2</sup>
Percy	167	15 km <sup>2</sup>	11 h/km <sup>2</sup>	47.9%	6%	18 290 €/an	625 €/m <sup>2</sup>
Le Monestier-du-Percy	254	15 km <sup>2</sup>	17 h/km <sup>2</sup>	34.3%	2.8%	19 480 €/an	682 €/m <sup>2</sup>
Marcieu	66	12 km <sup>2</sup>	6 h/km <sup>2</sup>	57.6%	9.1%	NC	NC
Cornillon-en-Trièves	173	13 km <sup>2</sup>	13 h/km <sup>2</sup>	49.7%	3.5%	22 380 €/an	1 948 €/m <sup>2</sup>
Saint-Guillaume	238	13 km <sup>2</sup>	18 h/km <sup>2</sup>	47.5%	3.4%	23 000 €/an	1 751 €/m <sup>2</sup>
Mayres-Savel	94	12 km <sup>2</sup>	8 h/km <sup>2</sup>	43.6%	3.2%	NC	1 512 €/m <sup>2</sup>

bien-dans-ma-ville.fr



# Vous aimez votre ville ? Notez-la !

Et faites-nous part de vos remarques constructives



Avec

**BIEN** dans ma **VILLE** 