



Version web

# Ville de Saint-Michel- l'Observatoire

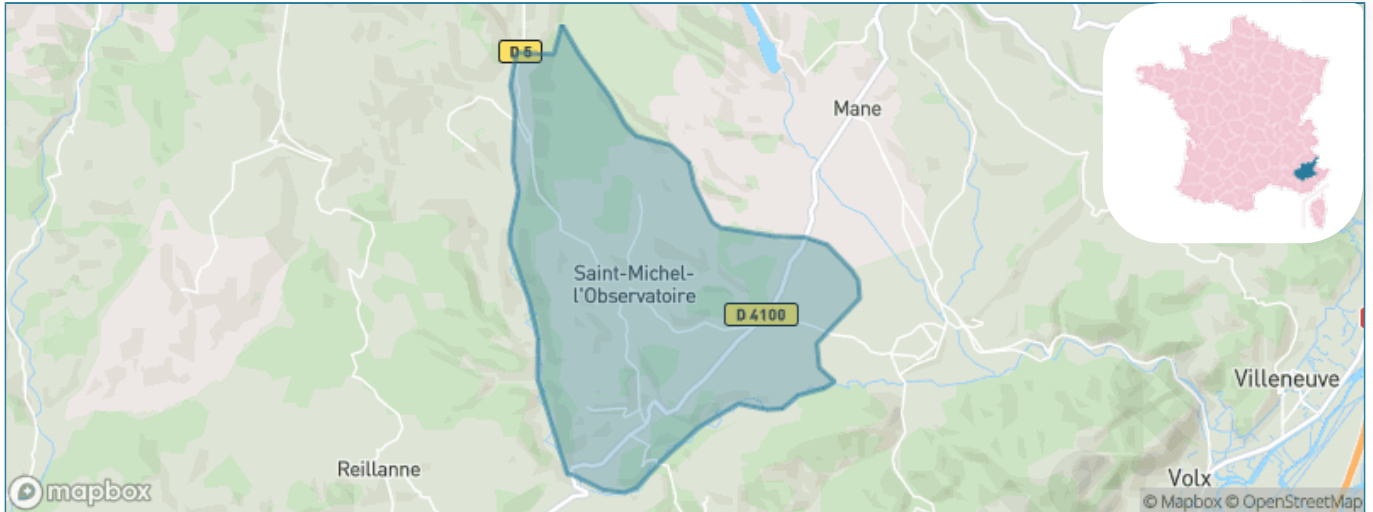
Présenté par

**BIEN** dans  
ma **VILLE** 

# Sommaire

Situation géographique .....	3
Statistiques sur la population .....	4
Evolution du nombre d'habitants .....	4
Tranche d'âge .....	5
0-14 ans .....	5
15-29 ans .....	5
30-44 ans .....	5
45-59 ans .....	5
60-74 ans .....	5
75-89 ans .....	5
90 ans et + .....	5
Activité professionnelle .....	5
Agriculteurs .....	5
Artisans, Commerçants .....	5
Cadres et sup. ....	5
Professions intermédiaires .....	5
Employé .....	5
Ouvrier .....	5
Retraité .....	5
Autres .....	5
Niveau de diplôme .....	6
Sans diplôme ou CEP .....	6
Brevet, BEPC, DNB .....	6
CAP-BEP ou équivalent .....	6
BAC ou équivalent .....	6
BAC+2 .....	6
BAC+3 ou +4 .....	6
BAC+5 ou plus .....	6
Composition des ménages .....	6
Couple sans enfant .....	6
Couple avec enfant(s) .....	6
Famille monoparentale .....	6
Colocation / Autre .....	6
Personnes seules .....	6
Profils électoraux .....	7
Premier tour .....	7
Sécurité .....	8
Evolution du nombre d'infractions .....	8
Pour comparer .....	9
Services à la population .....	10
Commerce .....	10
Éducation .....	10
Villes autour de Saint-Michel-l'Observatoire .....	11

# Situation géographique



## i Informations clés

- **Région** : Provence-Alpes-Côte d'Azur
- **Département** : Alpes-de-Haute-Provence
- **Code postal** : 04870
- **Superficie** : 27 km<sup>2</sup>



# Statistiques sur la population



Nombre d'habitants

**1 329**



Age moyen

**46 ans**



Pop active

**42.2%**



Taux chômage

**9.2%**



Pop densité

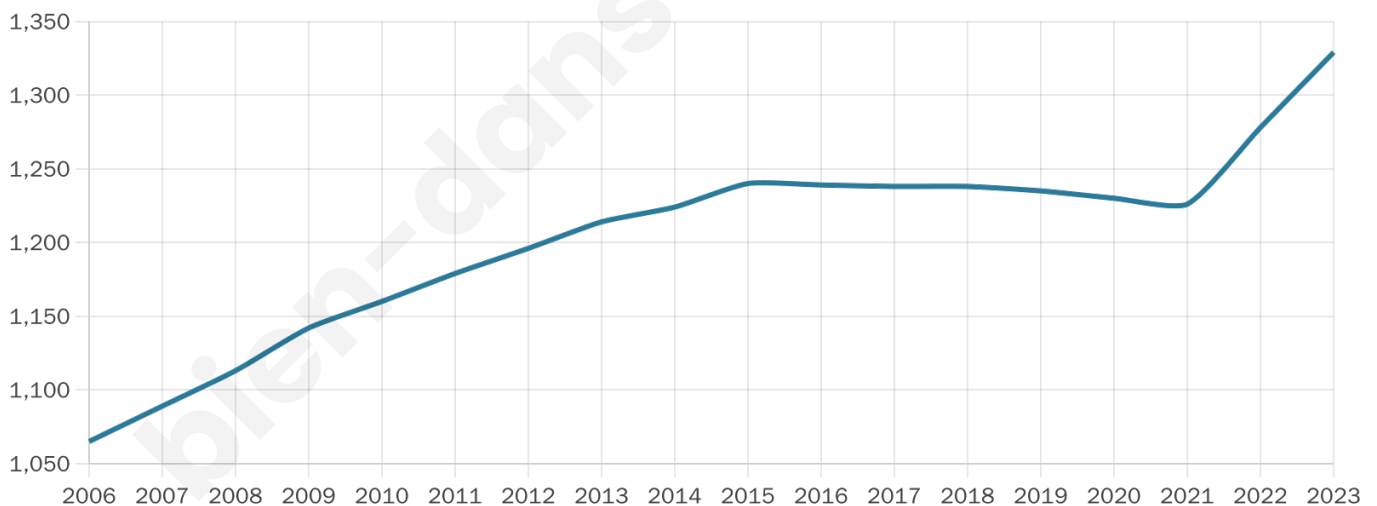
**49 h/km<sup>2</sup>**



Revenu moyen

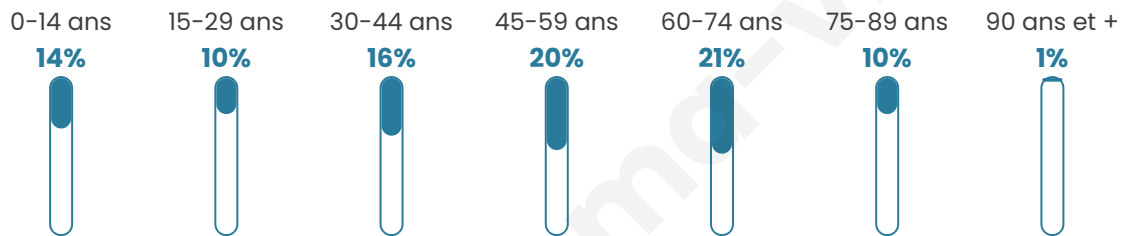
**22 620 €/an**

## Evolution du nombre d'habitants

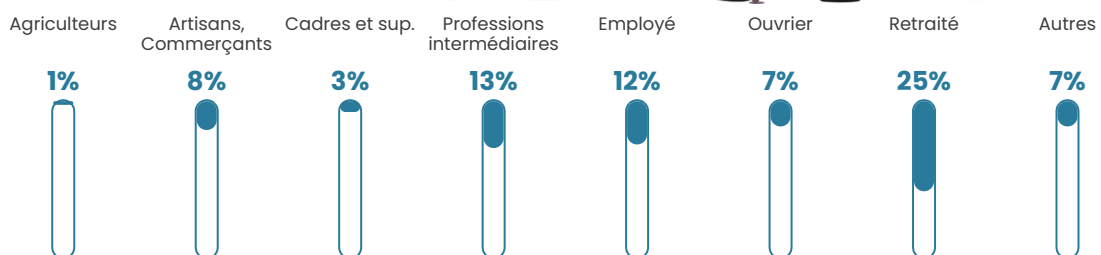


Sources : Institut national de la statistique et des études économiques (insee) selon Les dernières parutions officielles de 2024 portant sur les années 2020, 2021 et 2022.

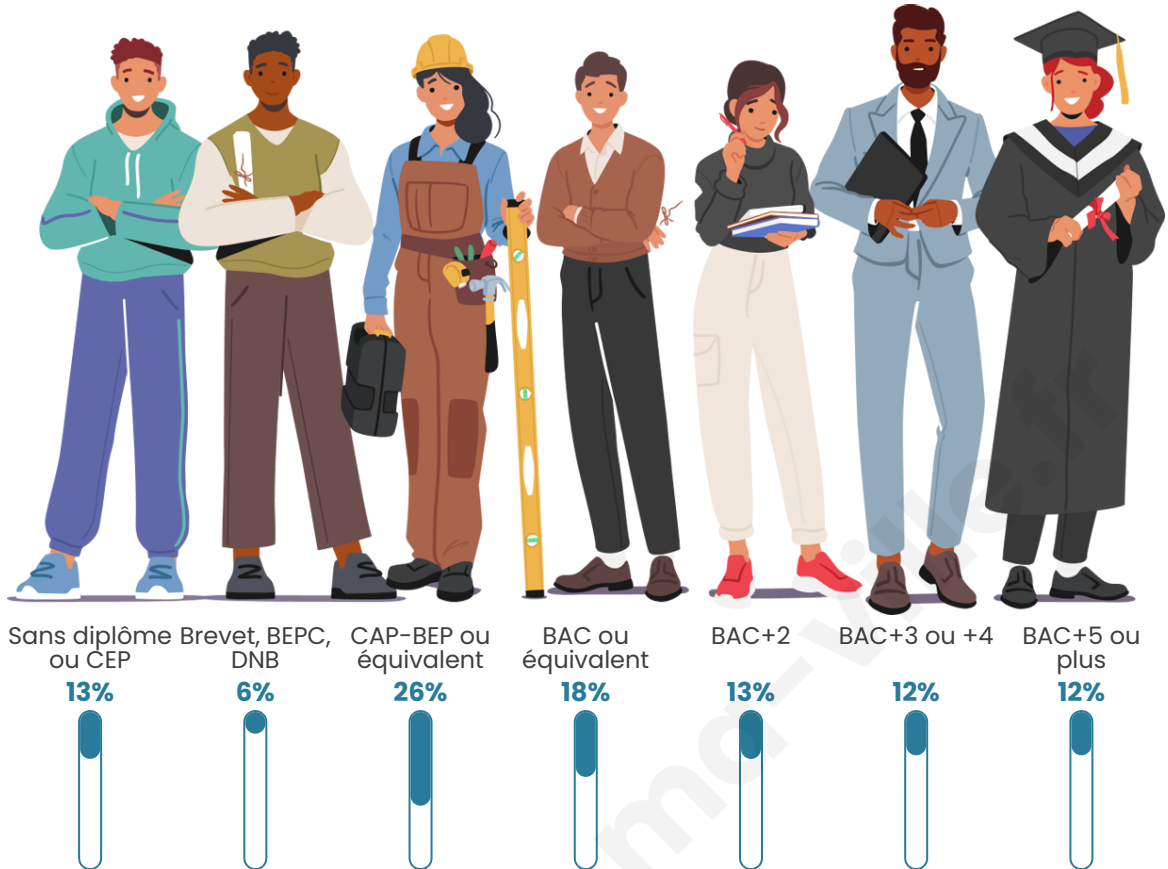
## Tranche d'âge




## Activité professionnelle



## Niveau de diplôme














## Composition des ménages



# Profils électoraux

## Premier tour

	Jean-Luc MÉLENCHON	32.26 %
	Emmanuel MACRON	19.90 %
	Marine LE PEN	19.41 %
	Jean LASSALLE	5.81 %
	Éric ZEMMOUR	5.19 %
	Yannick JADOT	4.57 %
	Nicolas DUPONT- AIGNAN	4.08 %
	Valérie PÉCRESE	3.21 %
	Fabien ROUSSEL	2.72 %
	Anne HIDALGO	1.61 %
	Philippe POUTOU	0.74 %
	Nathalie ARTHAUD	0.49 %



### 1 036 inscrits

Participation : 80.41%

Votes blancs : 1.32%

Votes nuls : 1.56%

## Second tour

	Emmanuel MACRON	57,1 %
	Marine LE PEN	42,9 %

### 1 037 inscrits

Participation : 76.66%

Votes blancs : 10.19%

Votes nuls : 4.78%

# Sécurité



Agressions physiques / sexuelles

0



Cambriolages

0



Vols / dégradations

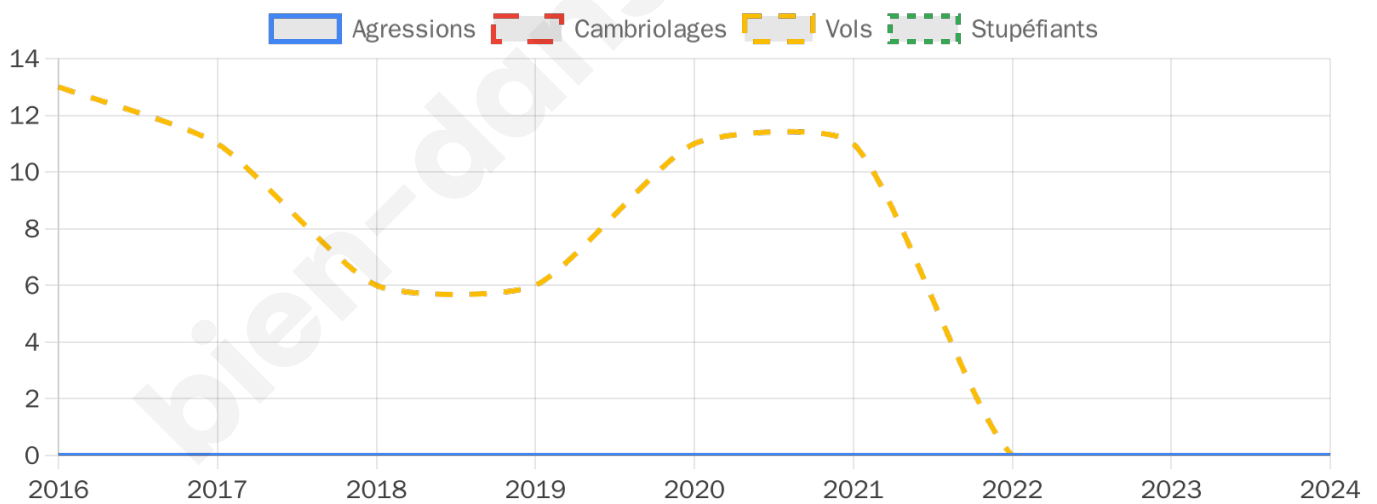
0



Stupéfiants

0

## Evolution du nombre d'infractions



## Pour comparer

(en proportion du nombre d'habitants)



Sources : Bases statistiques communale, départementale et régionale de la délinquance enregistrée par la police et la gendarmerie nationales selon les dernières parutions officielles de 2025 portant sur l'année 2024 ([data.gouv](https://data.gouv.fr)).

Agressions physiques / sexuelles : Violences sexuelles, coups et blessures volontaires intrafamiliaux, coups et blessures volontaires, autres coups, blessures volontaires et vols violents sans arme.

Cambriolages : Cambriolages de logements.

Vols : Vols avec armes, vols d'accessoires sur véhicules, vols dans les véhicules, vols de véhicules, vols sans violence contre des personnes, destructions, dégradations volontaires et escroqueries.

Stupéfiants : Trafic de stupéfiants dont (AFD) et usage de stupéfiants.

# Services à la population



## Commerce

Hypermarché	X <a href="#">Manosque</a> 11km
Supermarché	X <a href="#">Forcalquier</a> 7km
Superette	1
Boulangerie	1
Boucherie	1
Restaurant	2
Garage	2
Station-service	X <a href="#">Forcalquier</a> 8km
Banque	X <a href="#">Forcalquier</a> 7km
La poste	1
Coiffeur	4
Tabac	X <a href="#">Reillanne</a> 6km
Bars / discothèque	2
Bibliothèque	X <a href="#">Ongles</a> 12km
Cinéma	X <a href="#">Forcalquier</a> 7km
Vétérinaire	1



## Santé

Pharmacie	X <a href="#">Mane</a> 5km
Hôpital	X <a href="#">Forcalquier</a> 7km
Laboratoire d'analyses médicales	X <a href="#">Forcalquier</a> 7km
Etablissement pour handicapé	X <a href="#">Mane</a> 5km
EHPA	X <a href="#">Forcalquier</a> 7km
Médecin	1
Dentiste	X <a href="#">Forcalquier</a> 7km
Chirurgien	X <a href="#">Manosque</a> 10km
Dermatologue	X <a href="#">Manosque</a> 11km
Anesthésiste	X <a href="#">Oraison</a> 16km
Gastro-entérologue	X <a href="#">Manosque</a> 11km
Gynécologue	X <a href="#">Manosque</a> 11km
Cancérologue	X <a href="#">Manosque</a> 11km
Neurologue	X <a href="#">Oraison</a> 16km
Ophtalmologue	X <a href="#">Forcalquier</a> 7km
ORL	X <a href="#">Gréoux-les-Bains</a> 22km
Cardiologue	X <a href="#">Manosque</a> 11km
Pédiatre	X <a href="#">Mane</a> 4km
Pneumologue	X <a href="#">Manosque</a> 12km
Psychologue	X <a href="#">Manosque</a> 11km
Radiologue	X <a href="#">Oraison</a> 16km
Rhumatologue	X <a href="#">Oraison</a> 16km
Sage-femme	X <a href="#">Mane</a> 4km



## Éducation

Crèche	X <a href="#">Reillanne</a> 6km
Ecole maternelle Public	X <a href="#">Forcalquier</a> 7km
Ecole maternelle Privé	X <a href="#">Aix-en-Provence</a> 47km
Ecole primaire Public	1
Ecole primaire Privé	X <a href="#">Forcalquier</a> 7km
Collège Public	X <a href="#">Forcalquier</a> 7km
Collège Privé	X <a href="#">Manosque</a> 11km
Lycée Public	X <a href="#">Manosque</a> 10km
Lycée Privé	X <a href="#">Manosque</a> 12km

Sources : Base Sirene des entreprises et de leurs établissements selon les dernières parutions officielles de 2025 portant sur l'année 2024 ([data.gouv](#)). Liste, localisation et tarifs des professionnels de santé selon les dernières parutions officielles de 2025 portant sur l'année 2024 ([opendatasoft](#)) et FINISS Extraction du Fichier des établissements selon les dernières parutions officielles de 2025 portant sur l'année 2024 ([data.gouv](#)). Adresse et géolocalisation des établissements d'enseignement du premier et second degrés selon les dernières parutions officielles de 2025 portant sur l'année 2024 ([data.education.gouv](#))

## Villes autour de Saint-Michel-l'Observatoire

Ville	Habitants	Superficie	Pop densité	Pop active	Taux chômage	Revenu moyen	Prix immobilier
Aubenas-les-Alpes	90	7 km <sup>2</sup>	13 h/km <sup>2</sup>	45.6%	5.6%	NC	3 163 €/m <sup>2</sup>
Mane (1 avis)	1 410	22 km <sup>2</sup>	64 h/km <sup>2</sup>	40.9%	3.3%	21 340 €/an	2 659 €/m <sup>2</sup>
Saint-Martin-les-Eaux	120	9 km <sup>2</sup>	13 h/km <sup>2</sup>	53.3%	1.7%	21 630 €/an	550 €/m <sup>2</sup>
Reillanne (2 avis)	1 730	38 km <sup>2</sup>	46 h/km <sup>2</sup>	42%	4.8%	21 480 €/an	2 174 €/m <sup>2</sup>
Dauphin	838	9 km <sup>2</sup>	93 h/km <sup>2</sup>	45%	6%	24 570 €/an	2 638 €/m <sup>2</sup>
Villemus (1 avis)	192	9 km <sup>2</sup>	21 h/km <sup>2</sup>	52.1%	3.6%	22 410 €/an	2 134 €/m <sup>2</sup>
Revest-des-Brousses	267	23 km <sup>2</sup>	12 h/km <sup>2</sup>	39.3%	6.4%	20 230 €/an	1 013 €/m <sup>2</sup>
Vachères	332	23 km <sup>2</sup>	14 h/km <sup>2</sup>	35.2%	5.1%	19 380 €/an	2 149 €/m <sup>2</sup>
Saint-Maime (1 avis)	923	7 km <sup>2</sup>	132 h/km <sup>2</sup>	45.5%	3.9%	22 120 €/an	1 921 €/m <sup>2</sup>
Limans	385	21 km <sup>2</sup>	18 h/km <sup>2</sup>	43.1%	5.2%	18 550 €/an	2 018 €/m <sup>2</sup>
Forcalquier (9 avis)	5 222	42 km <sup>2</sup>	124 h/km <sup>2</sup>	38.3%	7.1%	20 570 €/an	2 331 €/m <sup>2</sup>
Sainte-Croix-à-Lauze	87	8 km <sup>2</sup>	11 h/km <sup>2</sup>	34.5%	4.6%	NC	2 974 €/m <sup>2</sup>
Montfuron (1 avis)	217	18 km <sup>2</sup>	12 h/km <sup>2</sup>	48.4%	6.9%	24 830 €/an	1 333 €/m <sup>2</sup>
Niozelles	274	10 km <sup>2</sup>	27 h/km <sup>2</sup>	53.3%	5.5%	22 130 €/an	2 213 €/m <sup>2</sup>
Oppedette	43	8 km <sup>2</sup>	5 h/km <sup>2</sup>	41.9%	2.3%	NC	1 000 €/m <sup>2</sup>

bien-dans-ma-ville.fr



# **Vous aimez votre ville ? Notez-la !**

Et faites-nous part de vos remarques constructives



Avec

**BIEN** dans ma **VILLE** 