



Version web

# Ville de Saint-Michel- Escalus

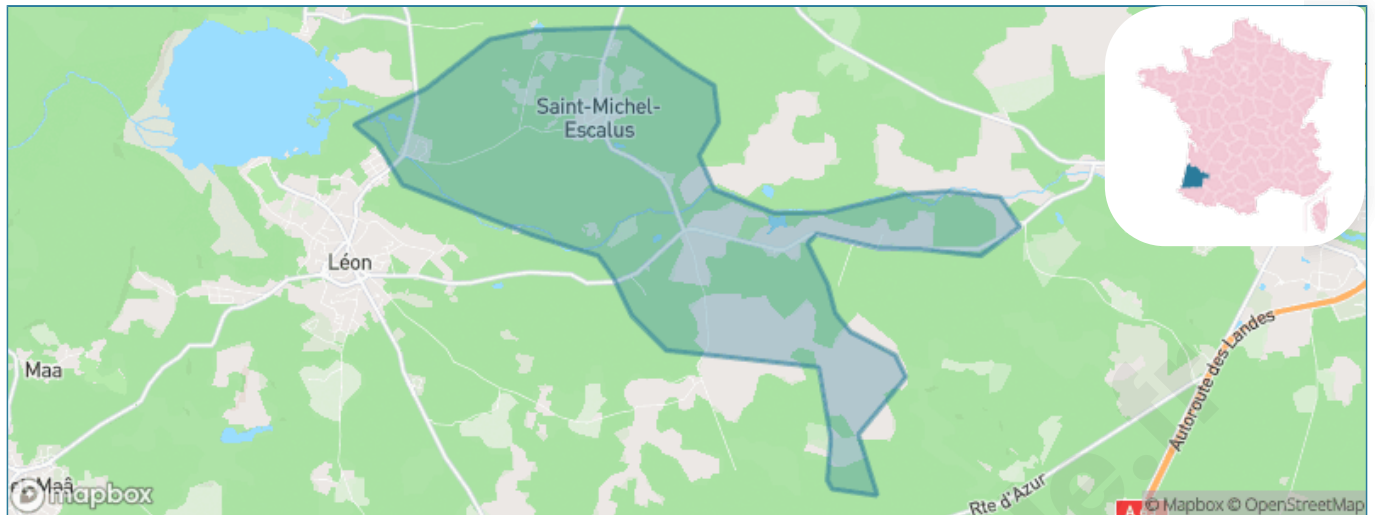
Présenté par

**BIEN** dans  
ma **VILLE** 

# Sommaire

Situation géographique .....	3
Statistiques sur la population .....	4
Evolution du nombre d'habitants .....	4
Tranche d'âge .....	5
<i>0-14 ans</i> .....	5
<i>15-29 ans</i> .....	5
<i>30-44 ans</i> .....	5
<i>45-59 ans</i> .....	5
<i>60-74 ans</i> .....	5
<i>75-89 ans</i> .....	5
<i>90 ans et +</i> .....	5
Activité professionnelle .....	5
<i>Agriculteurs</i> .....	5
<i>Artisans, Commerçants</i> .....	5
<i>Cadres et sup.</i> .....	5
<i>Professions intermédiaires</i> .....	5
<i>Employé</i> .....	5
<i>Ouvrier</i> .....	5
<i>Retraité</i> .....	5
<i>Autres</i> .....	5
Niveau de diplôme .....	6
<i>Sans diplôme ou CEP</i> .....	6
<i>Brevet, BEPC, DNB</i> .....	6
<i>CAP-BEP ou équivalent</i> .....	6
<i>BAC ou équivalent</i> .....	6
<i>BAC+2</i> .....	6
<i>BAC+3 ou +4</i> .....	6
<i>BAC+5 ou plus</i> .....	6
Composition des ménages .....	6
<i>Couple sans enfant</i> .....	6
<i>Couple avec enfant(s)</i> .....	6
<i>Famille monoparentale</i> .....	6
<i>Colocation / Autre</i> .....	6
<i>Personnes seules</i> .....	6
Profils électoraux .....	7
<i>Premier tour</i> .....	7
Sécurité .....	9
<i>Evolution du nombre d'infractions</i> .....	9
<i>Pour comparer</i> .....	10
Services à la population .....	11
<i>Commerce</i> .....	11
<i>Éducation</i> .....	11
<i>Villes autour de Saint-Michel-Escalus</i> .....	12

# Situation géographique



## i Informations clés

- **Région** : Nouvelle-Aquitaine
- **Département** : Landes
- **Code postal** : 40550
- **Superficie** : 17 km<sup>2</sup>



# Statistiques sur la population



Nombre d'habitants

**332**



Age moyen

**54 ans**



Pop active

**38.3%**



Taux chômage

**9.6%**



Pop densité

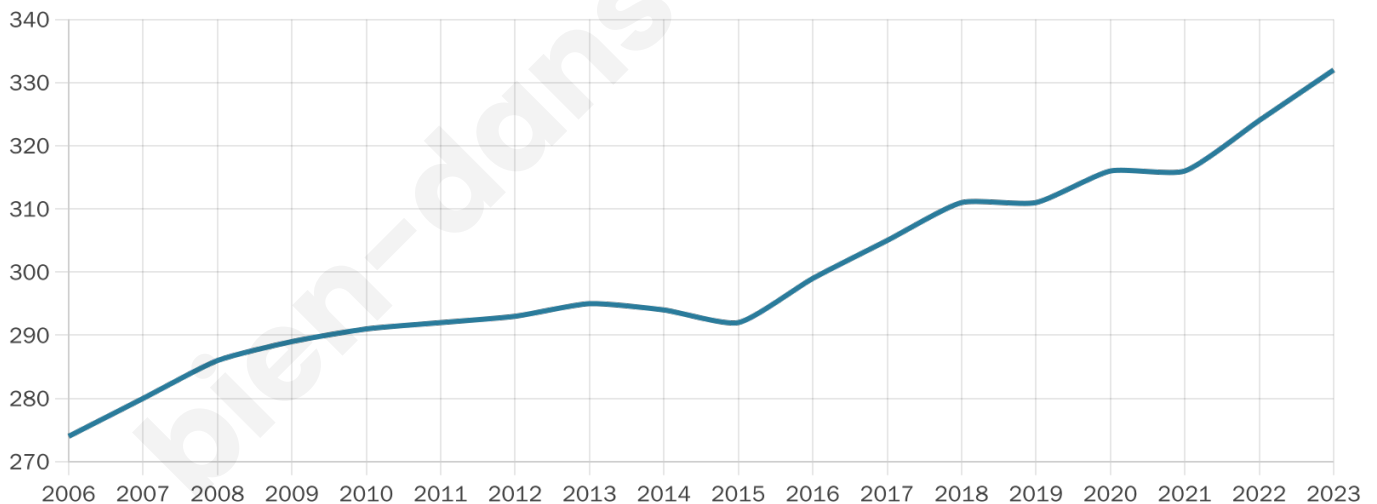
**20 h/km<sup>2</sup>**



Revenu moyen

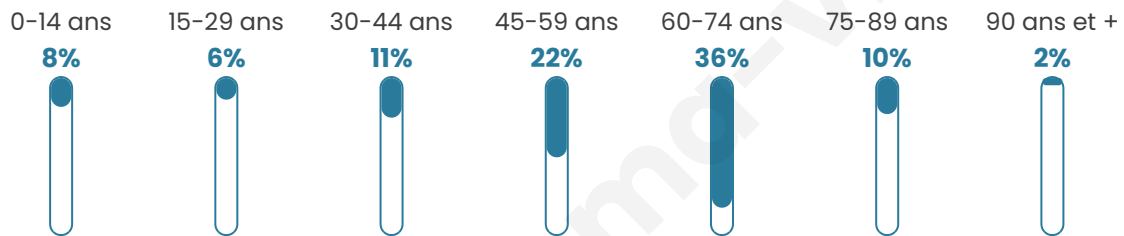
**23 420 €/an**

## Evolution du nombre d'habitants

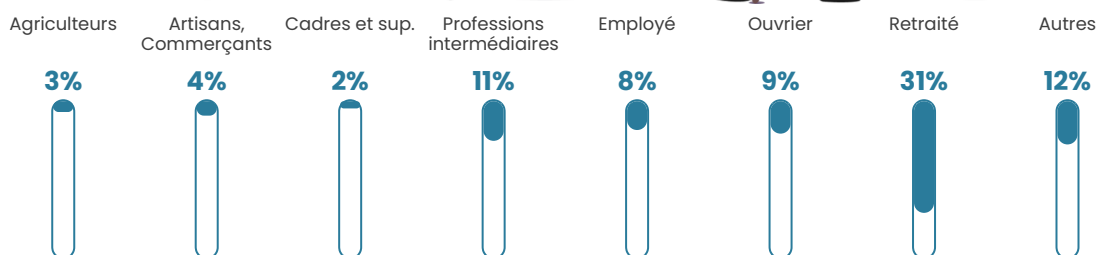


Sources : Institut national de la statistique et des études économiques (insee) selon Les dernières parutions officielles de 2024 portant sur les années 2020, 2021 et 2022.

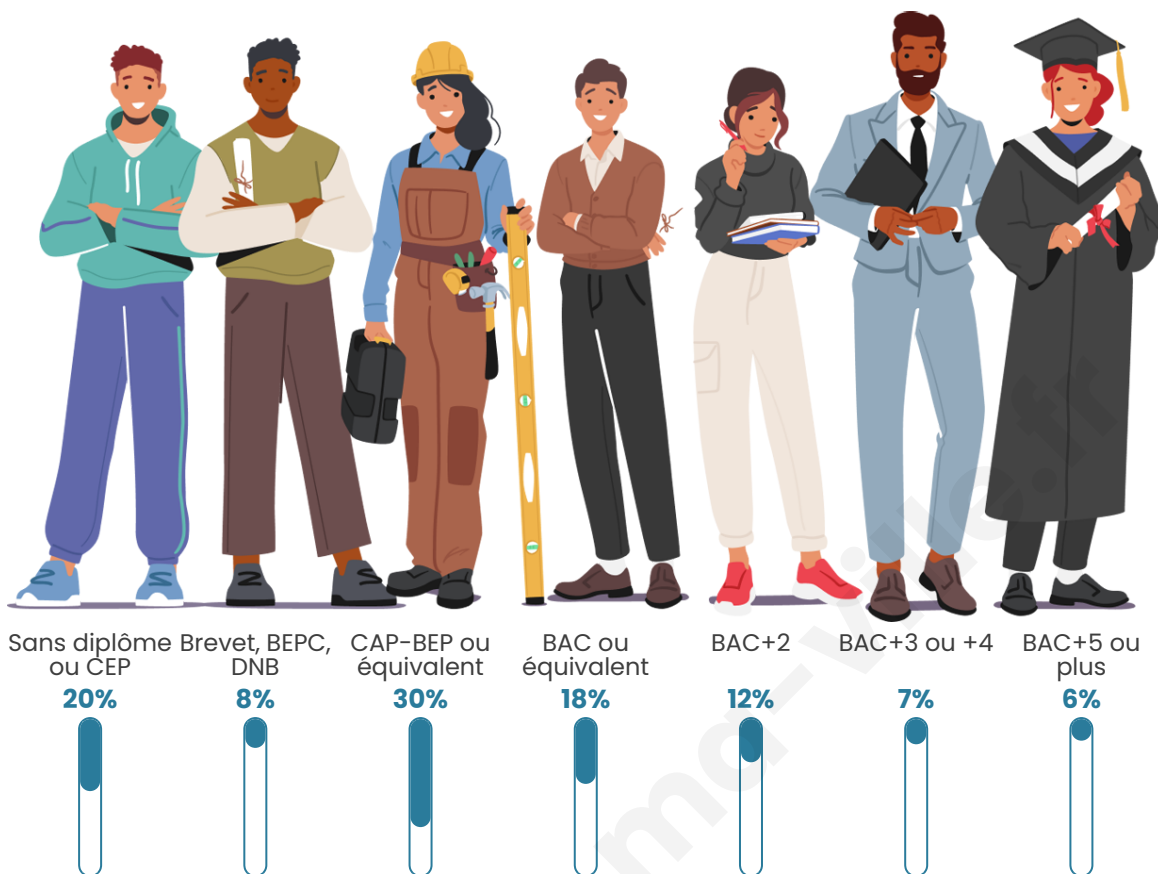
## Tranche d'âge




## Activité professionnelle



## Niveau de diplôme















## Composition des ménages





## Profils électoraux

### Premier tour

	Emmanuel MACRON	24.27 %
	Marine LE PEN	23.85 %
	Jean-Luc MÉLENCHON	18.41 %
	Jean LASSALLE	11.30 %
	Éric ZEMMOUR	7.95 %
	Valérie PÉCRESSE	5.02 %
	Yannick JADOT	4.60 %
	Fabien ROUSSEL	1.67 %
	Anne HIDALGO	1.67 %
	Nicolas DUPONT- AIGNAN	0.84 %
	Philippe POUTOU	0.42 %
	Nathalie ARTHAUD	0.00 %

**281 inscrits**

Participation : 86.12%  
Votes blancs : 0.83%  
Votes nuls : 0.41%

## Second tour



Emmanuel  
MACRON

53,24 %



Marine LE PEN

46,76 %

### 280 inscrits

Participation : 86.07%  
Votes blancs : 8.71%  
Votes nuls : 1.66%

bien-dans-ma-ville.fr

# Sécurité



Agressions physiques / sexuelles

0



Cambriolages

0



Vols / dégradations

0



Stupéfiants

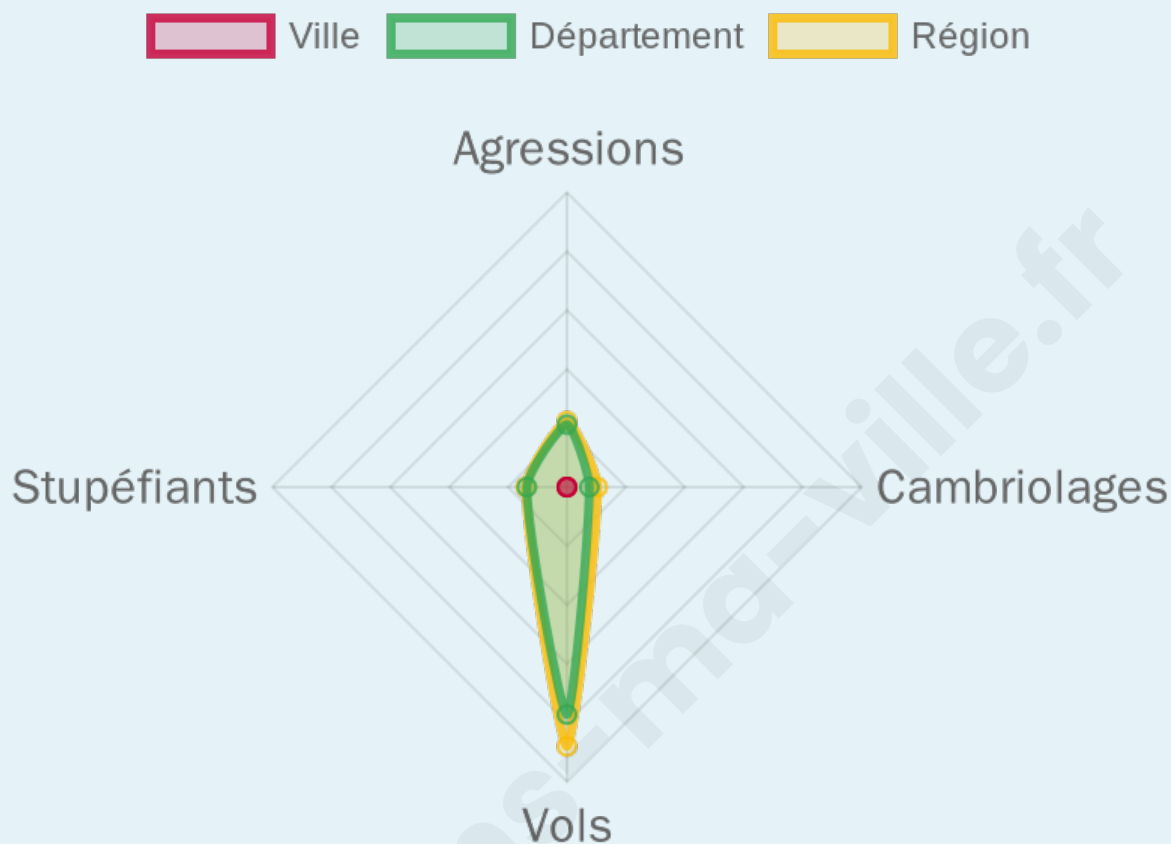
0

## Evolution du nombre d'infractions



## Pour comparer

(en proportion du nombre d'habitants)



Sources : Bases statistiques communale, départementale et régionale de la délinquance enregistrée par la police et la gendarmerie nationales selon les dernières parutions officielles de 2025 portant sur l'année 2024 ([data.gouv](https://data.gouv.fr)).

Agressions physiques / sexuelles : Violences sexuelles, coups et blessures volontaires intrafamiliaux, coups et blessures volontaires, autres coups, blessures volontaires et vols violents sans arme.

Cambriolages : Cambriolages de logements.

Vols : Vols avec armes, vols d'accessoires sur véhicules, vols dans les véhicules, vols de véhicules, vols sans violence contre des personnes, destructions, dégradations volontaires et escroqueries.

Stupéfiants : Trafic de stupéfiants dont (AFD) et usage de stupéfiants.

# Services à la population



## Commerce

Hypermarché	X <a href="#">Soustons</a> 18km
Supermarché	X <a href="#">Linxe</a> 3km
Superette	X <a href="#">Léon</a> 5km
Boulangerie	X <a href="#">Linxe</a> 2km
Boucherie	X <a href="#">Léon</a> 5km
Restaurant	X <a href="#">Linxe</a> 2km
Garage	X <a href="#">Vielle-Saint-Girons</a> 5km
Station-service	X <a href="#">Linxe</a> 2km
Banque	X <a href="#">Léon</a> 5km
La poste	X <a href="#">Linxe</a> 3km
Coiffeur	1
Tabac	X <a href="#">Léon</a> 5km
Bars / discothèque	1
Bibliothèque	X <a href="#">Aragnouet</a> 21km
Cinéma	X <a href="#">Linxe</a> 2km
Vétérinaire	X <a href="#">Léon</a> 5km



## Santé

Pharmacie	X <a href="#">Léon</a> 5km
Hôpital	X <a href="#">Seignosse</a> 26km
Laboratoire d'analyses médicales	X <a href="#">Soustons</a> 18km
Etablissement pour handicapé	X <a href="#">Magescq</a> 12km
EHPA	X <a href="#">Vielle-Saint-Girons</a> 7km
Médecin	X <a href="#">Linxe</a> 2km
Dentiste	X <a href="#">Léon</a> 5km
Chirurgien	X <a href="#">Vieux-Boucau-les-Bains</a> 17km
Dermatologue	X <a href="#">Tarnos</a> 44km
Anesthésiste	X <a href="#">Dax</a> 27km
Gastro-entérologue	X <a href="#">Dax</a> 27km
Gynécologue	X <a href="#">Dax</a> 27km
Cancérologue	X <a href="#">Bayonne</a> 49km
Neurologue	X <a href="#">Dax</a> 26km
Ophtalmologue	X <a href="#">Vieux-Boucau-les-Bains</a> 18km
ORL	X <a href="#">Dax</a> 26km
Cardiologue	X <a href="#">Dax</a> 26km
Pédiatre	X <a href="#">Saint-Paul-lès-Dax</a> 25km
Pneumologue	X <a href="#">Dax</a> 26km
Psychologue	1
Radiologue	X <a href="#">Vieux-Boucau-les-Bains</a> 17km
Rhumatologue	X <a href="#">Saint-Paul-lès-Dax</a> 24km
Sage-femme	X <a href="#">Linxe</a> 2km



## Éducation

Crèche	X <a href="#">Léon</a> 6km
Ecole maternelle Public	X <a href="#">Moliets-et-Maa</a> 10km
Ecole maternelle Privé	X <a href="#">La Brède</a> 106km
Ecole primaire Public	X <a href="#">Linxe</a> 2km
Ecole primaire Privé	X <a href="#">Soustons</a> 17km
Collège Public	X <a href="#">Linxe</a> 2km
Collège Privé	X <a href="#">Vieux-Boucau-les-Bains</a> 17km
Lycée Public	X <a href="#">Saint-Paul-lès-Dax</a> 25km
Lycée Privé	X <a href="#">Saint-Vincent-de-Paul</a> 26km

Sources : Base Sirene des entreprises et de leurs établissements selon les dernières parutions officielles de 2025 portant sur l'année 2024 ([data.gouv](#)). Liste, localisation et tarifs des professionnels de santé selon les dernières parutions officielles de 2025 portant sur l'année 2024 ([opendatasoft](#)) et FINISS Extraction du Fichier des établissements selon les dernières parutions officielles de 2025 portant sur l'année 2024 ([data.gouv](#)). Adresse et géolocalisation des établissements d'enseignement du premier et second degrés selon les dernières parutions officielles de 2025 portant sur l'année 2024 ([data.education.gouv](#))

## Villes autour de Saint-Michel-Escalus

Ville	Habitants	Superficie	Pop densité	Pop active	Taux chômage	Revenu moyen	Prix immobilier
Linxe (2 avis)	1 552	80 km <sup>2</sup>	19 h/km <sup>2</sup>	42.6%	5.7%	22 380 €/an	2 384 €/m <sup>2</sup>
Léon (2 avis)	2 306	64 km <sup>2</sup>	36 h/km <sup>2</sup>	35.9%	4.3%	24 670 €/an	2 323 €/m <sup>2</sup>
Vielle-Saint-Girons (1 avis)	1 518	72 km <sup>2</sup>	21 h/km <sup>2</sup>	38.9%	6.9%	24 080 €/an	2 486 €/m <sup>2</sup>
Castets (1 avis)	2 516	90 km <sup>2</sup>	28 h/km <sup>2</sup>	45.4%	4.5%	22 700 €/an	2 146 €/m <sup>2</sup>
Moliets-et-Maa (2 avis)	1 299	27 km <sup>2</sup>	48 h/km <sup>2</sup>	41.6%	7.3%	24 400 €/an	3 263 €/m <sup>2</sup>
Azur (1 avis)	988	16 km <sup>2</sup>	62 h/km <sup>2</sup>	45.3%	4.9%	23 790 €/an	2 622 €/m <sup>2</sup>
Herm	1 185	52 km <sup>2</sup>	23 h/km <sup>2</sup>	46.6%	4.7%	24 450 €/an	2 167 €/m <sup>2</sup>
Lévignacq	362	42 km <sup>2</sup>	9 h/km <sup>2</sup>	33.7%	1.9%	21 740 €/an	1 796 €/m <sup>2</sup>
Magescq (5 avis)	2 698	77 km <sup>2</sup>	35 h/km <sup>2</sup>	45.4%	4.8%	22 580 €/an	2 330 €/m <sup>2</sup>
Messanges (2 avis)	1 086	34 km <sup>2</sup>	32 h/km <sup>2</sup>	40.6%	7.2%	25 100 €/an	2 729 €/m <sup>2</sup>
Lit-et-Mixe (2 avis)	1 719	113 km <sup>2</sup>	15 h/km <sup>2</sup>	35.7%	3.8%	24 060 €/an	2 233 €/m <sup>2</sup>
Taller	693	41 km <sup>2</sup>	17 h/km <sup>2</sup>	48.8%	4.5%	23 680 €/an	2 070 €/m <sup>2</sup>
Lespéron	1 043	102 km <sup>2</sup>	10 h/km <sup>2</sup>	43.4%	6%	21 660 €/an	1 971 €/m <sup>2</sup>
Uza (1 avis)	180	12 km <sup>2</sup>	15 h/km <sup>2</sup>	41.1%	7.2%	23 790 €/an	2 166 €/m <sup>2</sup>
Soustons (12 avis)	8 701	100 km <sup>2</sup>	87 h/km <sup>2</sup>	40.6%	5.6%	23 700 €/an	3 084 €/m <sup>2</sup>

bien-dans-ma-ville.fr



# Vous aimez votre ville ? Notez-la !

Et faites-nous part de vos remarques constructives



Avec

**BIEN** dans  
ma **VILLE** 