



Version web

Ville de Saint-Michel-de- Veisse

Présenté par

BIEN dans
ma **VILLE** 

Sommaire

Situation géographique	3
Statistiques sur la population	4
Evolution du nombre d'habitants	4
Tranche d'âge	5
0-14 ans	5
15-29 ans	5
30-44 ans	5
45-59 ans	5
60-74 ans	5
75-89 ans	5
90 ans et +	5
Activité professionnelle	5
Agriculteurs	5
Artisans, Commerçants	5
Cadres et sup.	5
Professions intermédiaires	5
Employé	5
Ouvrier	5
Retraité	5
Autres	5
Niveau de diplôme	6
Sans diplôme ou CEP	6
Brevet, BEPC, DNB	6
CAP-BEP ou équivalent	6
BAC ou équivalent	6
BAC+2	6
BAC+3 ou +4	6
BAC+5 ou plus	6
Composition des ménages	6
Couple sans enfant	6
Couple avec enfant(s)	6
Famille monoparentale	6
Colocation / Autre	6
Personnes seules	6
Profils électoraux	7
Premier tour	7
Sécurité	8
Evolution du nombre d'infractions	8
Pour comparer	9
Services à la population	10
Commerce	10
Éducation	10
Villes autour de Saint-Michel-de-Veisse	11

Situation géographique



i Informations clés

- **Région** : Nouvelle-Aquitaine
- **Département** : Creuse
- **Code postal** : 23480
- **Superficie** : 15 km²



la CREUSE
le Département

Statistiques sur la population



Nombre d'habitants

165



Age moyen

49 ans



Pop active

50.9%



Taux chômage

8.7%



Pop densité

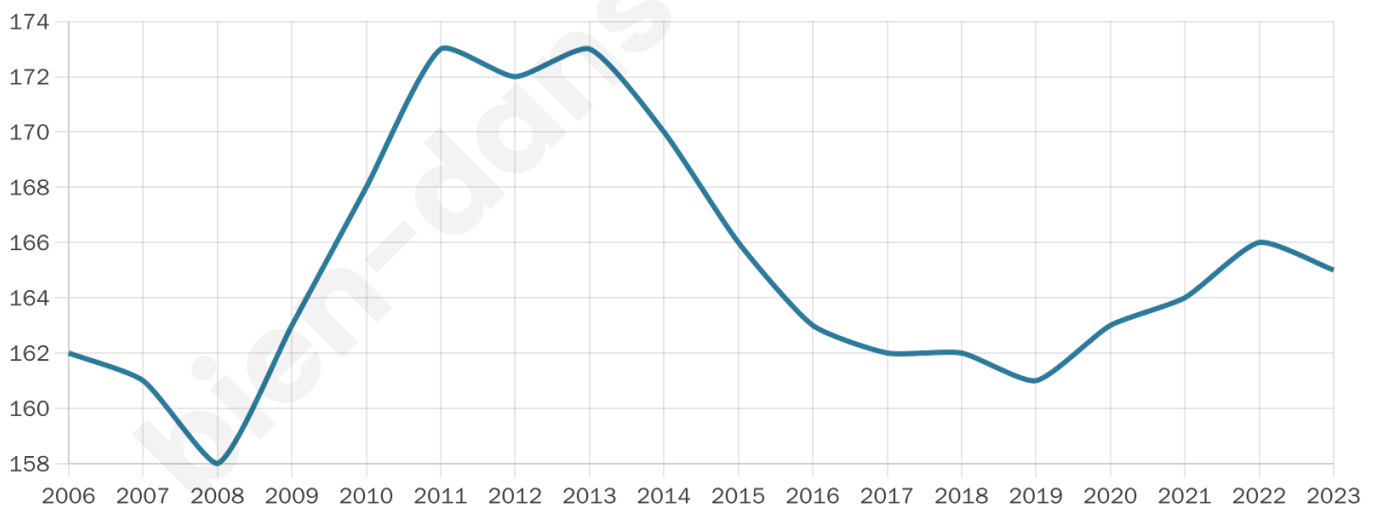
11 h/km²



Revenu moyen

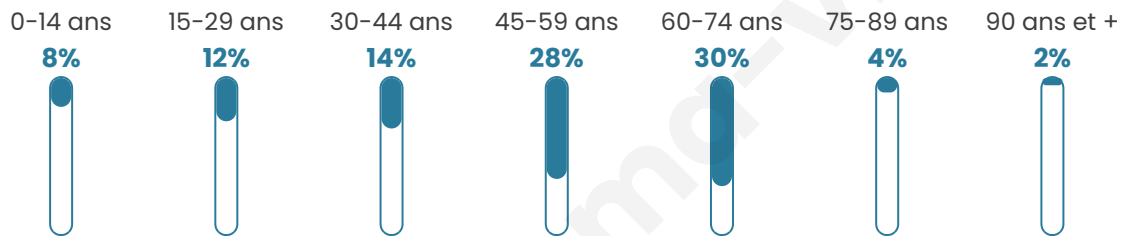
21 140 €/an

Evolution du nombre d'habitants

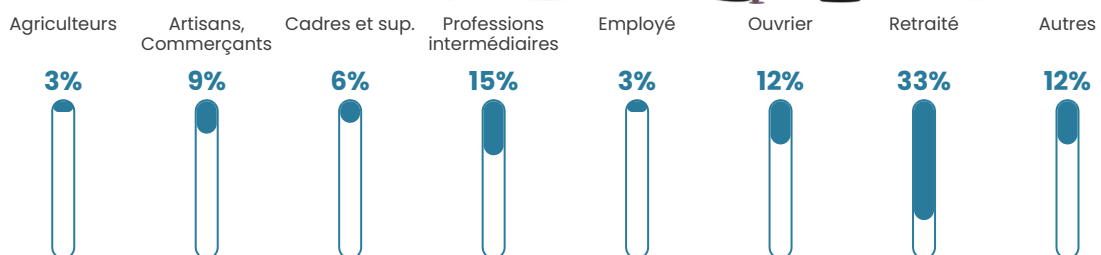


Sources : Institut national de la statistique et des études économiques (insee) selon Les dernières parutions officielles de 2024 portant sur les années 2020, 2021 et 2022.


Tranche d'âge




Activité professionnelle



Niveau de diplôme















Composition des ménages



Profils électoraux

Premier tour

	Jean-Luc MÉLENCHON	23.28 %
	Marine LE PEN	22.41 %
	Emmanuel MACRON	20.69 %
	Jean LASSALLE	9.48 %
	Éric ZEMMOUR	6.03 %
	Valérie PÉCRESSÉ	4.31 %
	Yannick JADOT	3.45 %
	Nicolas DUPONT- AIGNAN	3.45 %
	Anne HIDALGO	2.59 %
	Philippe POUTOU	2.59 %
	Fabien ROUSSEL	1.72 %
	Nathalie ARTHAUD	0.00 %



146 inscrits

Participation : 81.51%

Votes blancs : 2.52%

Votes nuls : 0.00%

Second tour

	Emmanuel MACRON	48,96 %
	Marine LE PEN	51,04 %

146 inscrits

Participation : 81.51%

Votes blancs : 10.92%

Votes nuls : 8.4%

Sécurité



Agressions physiques / sexuelles

0



Cambriolages

0



Vols / dégradations

0



Stupéfiants

0

Evolution du nombre d'infractions



Pour comparer

(en proportion du nombre d'habitants)



Sources : Bases statistiques communale, départementale et régionale de la délinquance enregistrée par la police et la gendarmerie nationales selon les dernières parutions officielles de 2025 portant sur l'année 2024 ([data.gouv](https://data.gouv.fr)).

Agressions physiques / sexuelles : Violences sexuelles, coups et blessures volontaires intrafamiliaux, coups et blessures volontaires, autres coups, blessures volontaires et vols violents sans arme.

Cambriolages : Cambriolages de logements.

Vols : Vols avec armes, vols d'accessoires sur véhicules, vols dans les véhicules, vols de véhicules, vols sans violence contre des personnes, destructions, dégradations volontaires et escroqueries.

Stupéfiants : Trafic de stupéfiants dont (AFD) et usage de stupéfiants.

Services à la population



Commerce

Hypermarché	X Guéret 27km
Supermarché	X Aubusson 9km
Superette	X Vallière 5km
Boulangerie	X Aubusson 9km
Boucherie	X Vallière 5km
Restaurant	1
Garage	X Vallière 3km
Station-service	X Aubusson 9km
Banque	X Aubusson 9km
La poste	X Beaumont-du-Lac 22km
Coiffeur	1
Tabac	X Vallière 5km
Bars / discothèque	X Vallière 5km
Bibliothèque	X Felletin 12km
Cinéma	X Aubusson 9km
Vétérinaire	X Aubusson 10km



Santé

Pharmacie	X Vallière 5km
Hôpital	X Moutier-Rozeille 10km
Laboratoire d'analyses médicales	X Aubusson 9km
Etablissement pour handicapé	X Aubusson 10km
EHPA	X Le Monteil-au-Vicomte 9km
Médecin	X Saint-Sulpice-les-Champs 5km
Dentiste	X Aubusson 9km
Chirurgien	X Saint-Pierre-Bellevue 15km
Dermatologue	X Ussel 50km
Anesthésiste	X Guéret 29km
Gastro-entérologue	X Guéret 29km
Gynécologue	X Guéret 28km
Cancérologue	X Limoges 61km
Neurologue	X Limoges 61km
Ophtalmologue	X Aubusson 10km
ORL	X Limoges 61km
Cardiologue	X Guéret 28km
Pédiatre	X Limoges 62km
Pneumologue	X Guéret 28km
Psychologue	X La Jonchère-Saint-Maurice 43km
Radiologue	X Ahun 15km
Rhumatologue	X Guéret 29km
Sage-femme	X Bourgneuf 23km



Éducation

Crèche	X Saint-Sulpice-les-Champs 5km
Ecole maternelle Public	X Blessac 6km
Ecole maternelle Privé	X Limoges 66km
Ecole primaire Public	X Vallière 5km
Ecole primaire Privé	X Aubusson 9km
Collège Public	X Aubusson 9km
Collège Privé	X Boussac-Bourg 48km
Lycée Public	X Aubusson 9km
Lycée Privé	X Ussel 49km

Sources : Base Sirene des entreprises et de leurs établissements selon les dernières parutions officielles de 2025 portant sur l'année 2024 ([data.gouv](#)). Liste, localisation et tarifs des professionnels de santé selon les dernières parutions officielles de 2025 portant sur l'année 2024 ([opendatasoft](#)) et FINISS Extraction du Fichier des établissements selon les dernières parutions officielles de 2025 portant sur l'année 2024 ([data.gouv](#)). Adresse et géolocalisation des établissements d'enseignement du premier et second degrés selon les dernières parutions officielles de 2025 portant sur l'année 2024 ([data.education.gouv](#))

Villes autour de Saint-Michel-de-Veisse

Ville	Habitants	Superficie	Pop densité	Pop active	Taux chômage	Revenu moyen	Prix immobilier
Banize (1 avis)	183	15 km ²	12 h/km ²	33.3%	2.2%	20 790 €/an	746 €/m ²
Blessac	525	17 km ²	31 h/km ²	42.7%	3.6%	21 500 €/an	623 €/m ²
Saint-Marc-à-Frongier	428	25 km ²	17 h/km ²	43%	4.4%	22 230 €/an	731 €/m ²
Ars	239	21 km ²	11 h/km ²	41.8%	2.9%	21 630 €/an	1 419 €/m ²
Saint-Avit-le-Pauvre	93	5 km ²	19 h/km ²	40.9%	8.6%	NC	602 €/m ²
Vallièrè	705	48 km ²	15 h/km ²	41.7%	3.8%	20 150 €/an	886 €/m ²
Saint-Georges-la-Pouge	355	24 km ²	15 h/km ²	43.7%	5.9%	20 090 €/an	773 €/m ²
Chavanat	137	12 km ²	11 h/km ²	40.9%	3.6%	18 680 €/an	818 €/m ²
Fransèches	240	18 km ²	13 h/km ²	35%	2.9%	21 620 €/an	1 564 €/m ²
Saint-Yrieix-la-Montagne	219	24 km ²	9 h/km ²	39.7%	4.6%	18 700 €/an	889 €/m ²
Le Monteil-au-Vicomte	215	14 km ²	15 h/km ²	36.3%	5.6%	18 540 €/an	901 €/m ²
La Pouge	96	7 km ²	14 h/km ²	37.5%	3.1%	NC	851 €/m ²
Alleyrat	144	9 km ²	16 h/km ²	41%	5.6%	19 310 €/an	857 €/m ²
Aubusson (12 avis)	3 018	19 km ²	159 h/km ²	38.2%	5.9%	18 830 €/an	818 €/m ²
Vidaillat	204	23 km ²	9 h/km ²	34.8%	3.9%	18 550 €/an	687 €/m ²

bien-dans-ma-ville.fr



Vous aimez votre ville ? Notez-la !

Et faites-nous part de vos remarques constructives



Avec

BIEN dans ma **VILLE** 