



Version web

Ville de Saint-Michel-de- Dèze

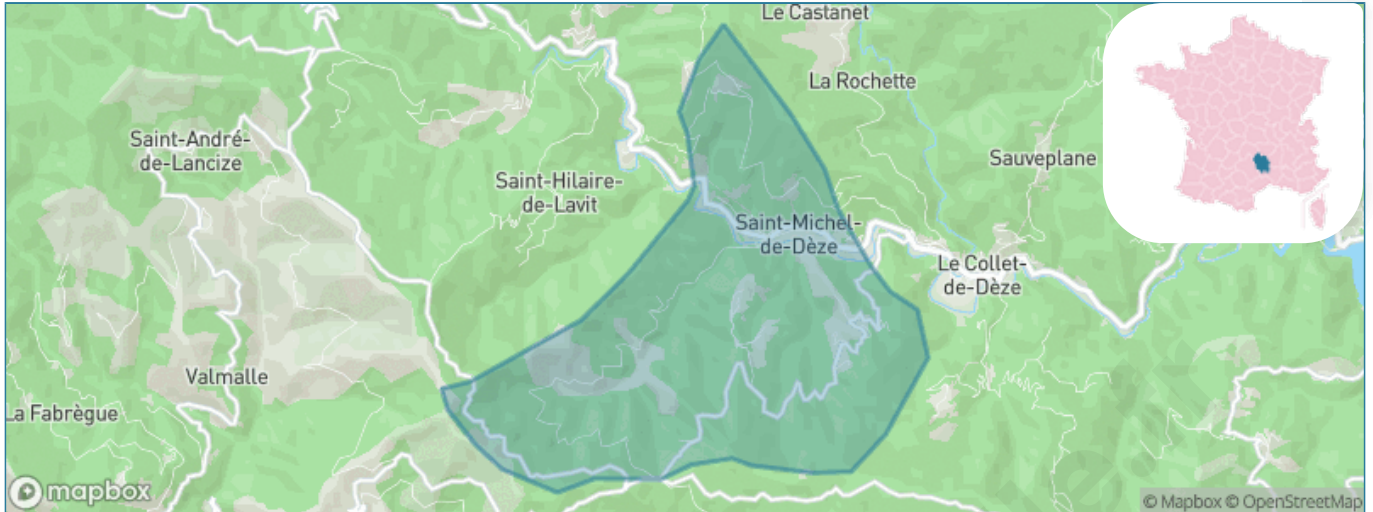
Présenté par

BIEN dans
ma **VILLE** 

Sommaire

Situation géographique	3
Statistiques sur la population	4
Evolution du nombre d'habitants	4
Tranche d'âge	5
0-14 ans	5
15-29 ans	5
30-44 ans	5
45-59 ans	5
60-74 ans	5
75-89 ans	5
90 ans et +	5
Activité professionnelle	5
Agriculteurs	5
Artisans, Commerçants	5
Cadres et sup.	5
Professions intermédiaires	5
Employé	5
Ouvrier	5
Retraité	5
Autres	5
Niveau de diplôme	6
Sans diplôme ou CEP	6
Brevet, BEPC, DNB	6
CAP-BEP ou équivalent	6
BAC ou équivalent	6
BAC+2	6
BAC+3 ou +4	6
BAC+5 ou plus	6
Composition des ménages	6
Couple sans enfant	6
Couple avec enfant(s)	6
Famille monoparentale	6
Colocation / Autre	6
Personnes seules	6
Profils électoraux	7
Premier tour	7
Sécurité	8
Evolution du nombre d'infractions	8
Pour comparer	9
Services à la population	10
Commerce	10
Éducation	10
Villes autour de Saint-Michel-de-Dèze	12

Situation géographique



i Informations clés

- **Région** : Occitanie
- **Département** : Lozère
- **Code postal** : 48160
- **Superficie** : 14 km²



Statistiques sur la population



Nombre d'habitants

226



Age moyen

49 ans



Pop active

38.5%



Taux chômage

6.9%



Pop densité

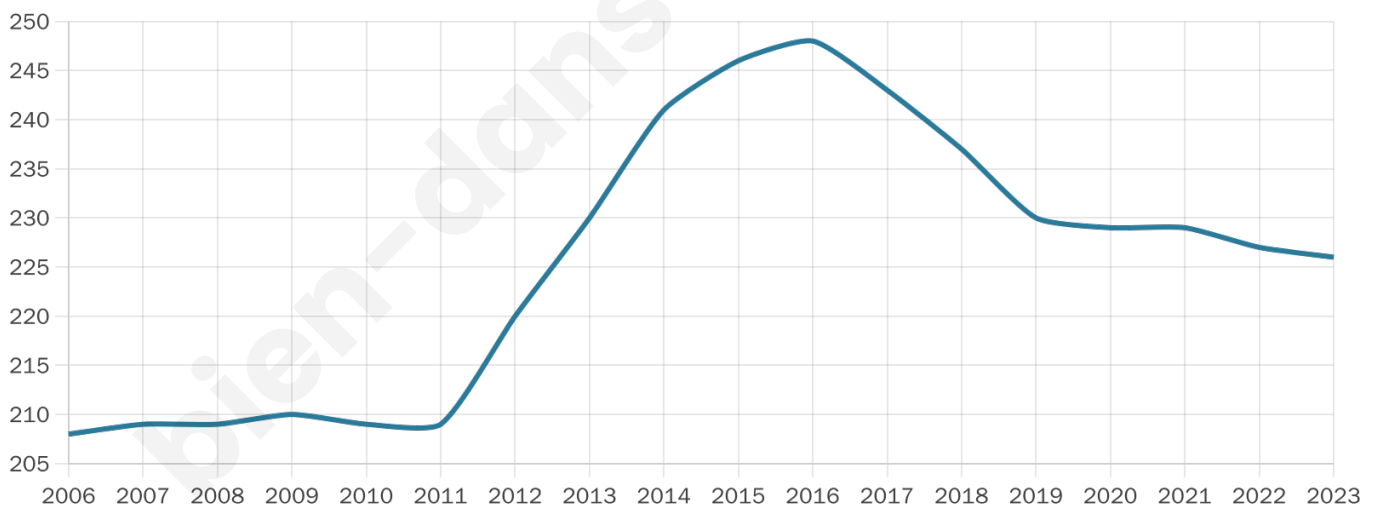
16 h/km²



Revenu moyen

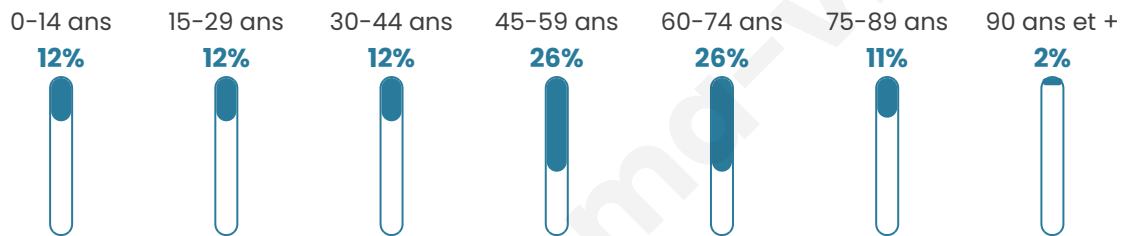
19 650 €/an

Evolution du nombre d'habitants

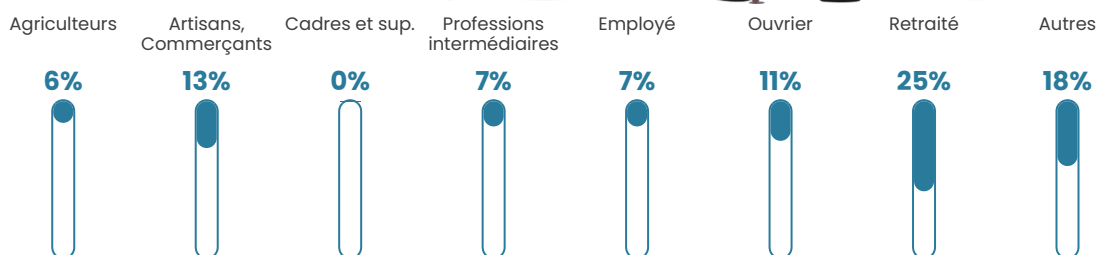


Sources : Institut national de la statistique et des études économiques (insee) selon Les dernières parutions officielles de 2024 portant sur les années 2020, 2021 et 2022.


Tranche d'âge




Activité professionnelle



Niveau de diplôme



Composition des ménages





Profils électoraux

Premier tour

	Marine LE PEN	28.65 %
	Jean-Luc MÉLENCHON	22.22 %
	Fabien ROUSSEL	11.11 %
	Emmanuel MACRON	11.11 %
	Jean LASSALLE	9.36 %
	Éric ZEMMOUR	8.19 %
	Yannick JADOT	3.51 %
	Philippe POUTOU	2.34 %
	Anne HIDALGO	1.75 %
	Nicolas DUPONT-AIGNAN	1.17 %
	Valérie PÉCRESE	0.58 %
	Nathalie ARTHAUD	0.00 %

Second tour

	Emmanuel MACRON	37,32 %
	Marine LE PEN	62,68 %

206 inscrits

Participation : 76.7%

Votes blancs : 3.8%

Votes nuls : 6.33%

206 inscrits

Participation : 83.5%

Votes blancs : 0.58%

Votes nuls : 0.00%

Sécurité



Agressions physiques / sexuelles

0



Cambriolages

0



Vols / dégradations

0



Stupéfiants

0

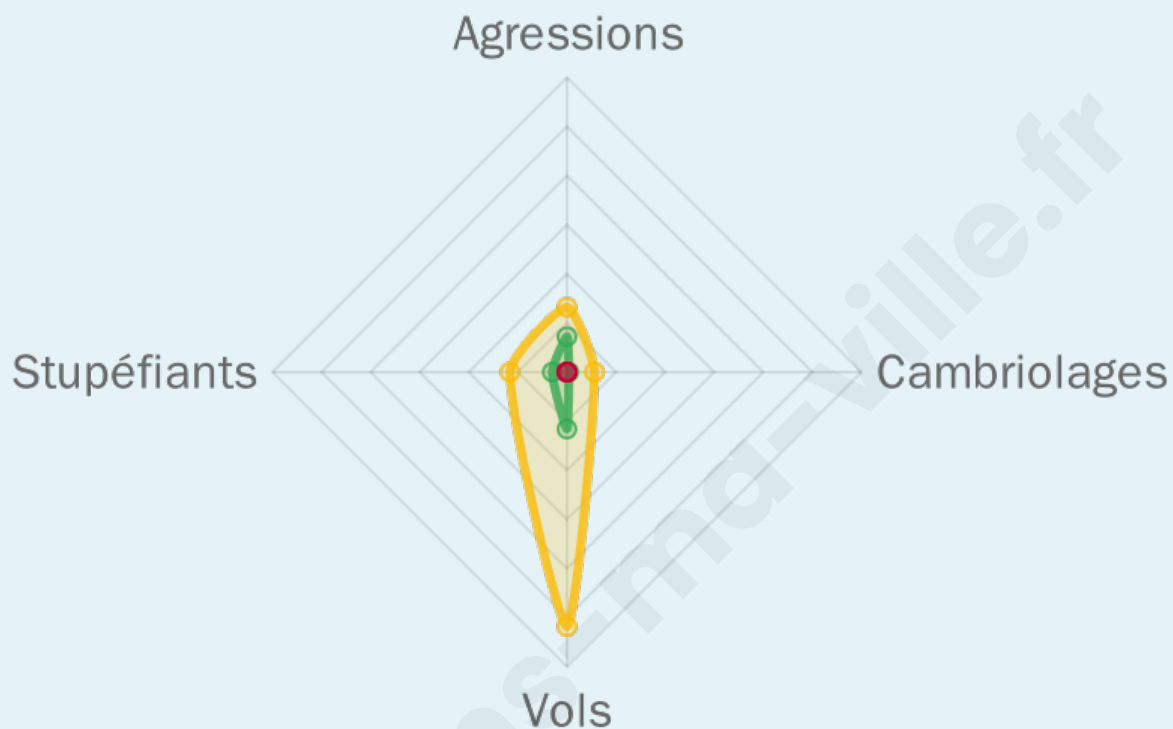
Evolution du nombre d'infractions



Pour comparer

(en proportion du nombre d'habitants)

■ Ville ■ Département ■ Région



Sources : Bases statistiques communale, départementale et régionale de la délinquance enregistrée par la police et la gendarmerie nationales selon les dernières parutions officielles de 2025 portant sur l'année 2024 ([data.gouv](https://data.gouv.fr)).

Agressions physiques / sexuelles : Violences sexuelles, coups et blessures volontaires intrafamiliaux, coups et blessures volontaires, autres coups, blessures volontaires et vols violents sans arme.

Cambriolages : Cambriolages de logements.

Vols : Vols avec armes, vols d'accessoires sur véhicules, vols dans les véhicules, vols de véhicules, vols sans violence contre des personnes, destructions, dégradations volontaires et escroqueries.

Stupéfiants : Trafic de stupéfiants dont (AFD) et usage de stupéfiants.

Services à la population



Commerce

Hypermarché	X <u>Alès</u> 19km
Supermarché	X <u>La Grand-Combe</u> 11km
Superette	1
Boulangerie	X <u>Le Collet-de-Dèze</u> 5km
Boucherie	X <u>Saint-Germain-de-Calberte</u> 9km
Restaurant	X <u>Saint-Martin-de-Boubaux</u> 5km
Garage	X <u>Le Collet-de-Dèze</u> 2km
Station-service	X <u>La Grand-Combe</u> 11km
Banque	X <u>La Grand-Combe</u> 11km
La poste	X <u>La Grand-Combe</u> 9km
Coiffeur	X <u>Le Collet-de-Dèze</u> 2km
Tabac	X <u>Le Collet-de-Dèze</u> 3km
Bars / discothèque	X <u>Saint-Hilaire-de-Lavit</u> 5km
Bibliothèque	X <u>Concoules</u> 18km
Cinéma	X <u>Saint-Martin-de-Lansuscle</u> 12km
Vétérinaire	X <u>La Grand-Combe</u> 11km



Santé

Pharmacie	X <u>Le Collet-de-Dèze</u> 2km
Hôpital	X <u>Alès</u> 18km
Laboratoire d'analyses médicales	X <u>La Grand-Combe</u> 11km
Etablissement pour handicapé	X <u>Chamborigaud</u> 11km
EHPA	X <u>Le Collet-de-Dèze</u> 3km
Médecin	X <u>Le Collet-de-Dèze</u> 2km
Dentiste	X <u>Le Collet-de-Dèze</u> 2km
Chirurgien	X <u>Alès</u> 19km
Dermatologue	X <u>Alès</u> 19km
Anesthésiste	X <u>Alès</u> 18km
Gastro-entérologue	X <u>Alès</u> 19km
Gynécologue	X <u>Le Collet-de-Dèze</u> 2km
Cancérologue	X <u>Alès</u> 18km
Neurologue	X <u>Aubais</u> 56km
Ophthalmologue	X <u>Le Collet-de-Dèze</u> 2km
ORL	X <u>Alès</u> 19km
Cardiologue	X <u>Saint-Privat-de-Vallongue</u> 5km
Pédiatre	X <u>Cendras</u> 15km
Pneumologue	X <u>Alès</u> 19km
Psychologue	X <u>Le Collet-de-Dèze</u> 2km
Radiologue	X <u>Alès</u> 19km
Rhumatologue	X <u>Alès</u> 19km
Sage-femme	X <u>Le Collet-de-Dèze</u> 2km



Éducation

Crèche	X <u>Le Collet-de-Dèze</u> 2km
Ecole maternelle Public	X <u>La Grand-Combe</u> 10km
Ecole maternelle Privé	X <u>Langlade</u> 55km
Ecole primaire Public	1
Ecole primaire Privé	X <u>La Grand-Combe</u> 11km
Collège Public	X <u>Le Collet-de-Dèze</u> 2km
Collège Privé	X <u>La Grand-Combe</u> 10km
Lycée Public	X <u>Saint-Jean-du-Gard</u> 13km
Lycée Privé	X <u>La Grand-Combe</u> 11km

Sources : Base Sirene des entreprises et de leurs établissements selon les dernières parutions officielles de 2025 portant sur l'année 2024 ([data.gouv](https://data.gouv.fr)). Liste, localisation et tarifs des professionnels de santé selon les dernières parutions officielles de 2025 portant sur l'année 2024 ([opendatasoft](https://opendatasoft.com)) et FINISS Extraction du Fichier des établissements selon les dernières parutions officielles de 2025 portant sur

l'année 2024 ([data.gouv](https://data.gouv.fr)). Adresse et géolocalisation des établissements d'enseignement du premier et second degrés selon les dernières parutions officielles de 2025 portant sur l'année 2024 ([data.education.gouv](https://data.education.gouv.fr))

bien-dans-ma-ville.fr

Villes autour de Saint-Michel-de-Dèze

Ville	Habitants	Superficie	Pop densité	Pop active	Taux chômage	Revenu moyen	Prix immobilier
Le Collet-de-Dèze	684	26 km ²	26 h/km ²	33.6%	5.4%	19 800 €/an	1 545 €/m ²
Saint-Hilaire-de-Lavit	104	10 km ²	10 h/km ²	46.2%	3.8%	NC	1 702 €/m ²
Saint-Martin-de-Boubaux	196	31 km ²	6 h/km ²	45.4%	14.3%	16 330 €/an	1 293 €/m ²
Lamelouze	139	8 km ²	17 h/km ²	37.4%	2.9%	18 120 €/an	1 232 €/m ²
Sainte-Cécile-d'Andorge	525	19 km ²	28 h/km ²	40.4%	6.5%	20 810 €/an	1 485 €/m ²
Saint-Julien-des-Points	121	3 km ²	40 h/km ²	35.5%	2.5%	20 850 €/an	2 319 €/m ²
Branoux-les-Taillades	1 278	15 km ²	85 h/km ²	37.2%	4.9%	19 320 €/an	1 871 €/m ²
Ventalon en Cévennes (1 avis)	253	23 km ²	11 h/km ²	38.7%	7.1%	15 160 €/an	2 823 €/m ²
Saint-André-de-Lancize	151	22 km ²	7 h/km ²	50.3%	8.6%	16 960 €/an	1 563 €/m ²
Saint-Privat-de-Vallongue	274	23 km ²	12 h/km ²	29.9%	3.3%	17 500 €/an	1 293 €/m ²
Saint-Germain-de-Calberte	456	38 km ²	12 h/km ²	42.1%	5.7%	16 030 €/an	3 090 €/m ²
Saint-Étienne-Vallée-Française	493	51 km ²	10 h/km ²	38.1%	6.5%	17 190 €/an	2 258 €/m ²
Saint-Paul-la-Coste	324	19 km ²	17 h/km ²	42.6%	7.1%	20 330 €/an	2 185 €/m ²
Soustelle	119	11 km ²	11 h/km ²	46.2%	9.2%	19 300 €/an	1 414 €/m ²
Chamborigaud (5 avis)	884	17 km ²	52 h/km ²	34.8%	5.2%	19 800 €/an	1 521 €/m ²

bien-dans-ma-ville.fr



Vous aimez votre ville ? Notez-la !

Et faites-nous part de vos remarques constructives



Avec

BIEN dans
ma **VILLE** 