



Version web

Ville de Saint-Michel-de-Chavaignes

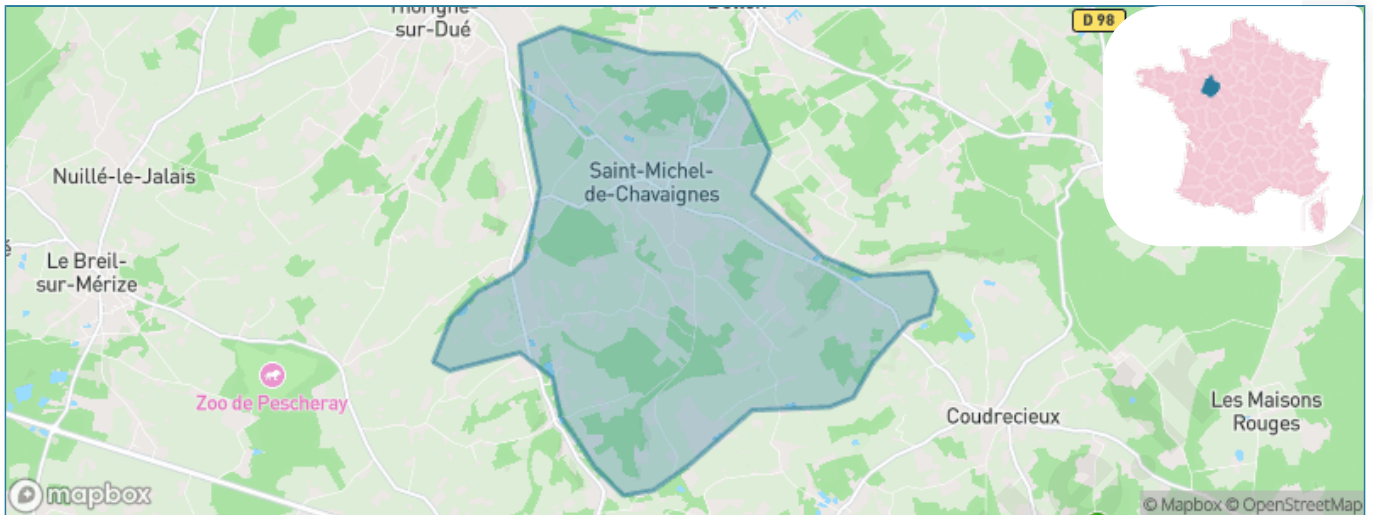
Présenté par

BIEN dans ma **VILLE** 

Sommaire

Situation géographique	3
Statistiques sur la population	4
Evolution du nombre d'habitants	4
Tranche d'âge	5
0-14 ans	5
15-29 ans	5
30-44 ans	5
45-59 ans	5
60-74 ans	5
75-89 ans	5
90 ans et +	5
Activité professionnelle	5
Agriculteurs	5
Artisans, Commerçants	5
Cadres et sup.	5
Professions intermédiaires	5
Employé	5
Ouvrier	5
Retraité	5
Autres	5
Niveau de diplôme	6
Sans diplôme ou CEP	6
Brevet, BEPC, DNB	6
CAP-BEP ou équivalent	6
BAC ou équivalent	6
BAC+2	6
BAC+3 ou +4	6
BAC+5 ou plus	6
Composition des ménages	6
Couple sans enfant	6
Couple avec enfant(s)	6
Famille monoparentale	6
Colocation / Autre	6
Personnes seules	6
Profils électoraux	7
Premier tour	7
Sécurité	8
Evolution du nombre d'infractions	8
Pour comparer	9
Services à la population	10
Commerce	10
Éducation	10
Villes autour de Saint-Michel-de-Chavaignes	12

Situation géographique



i Informations clés

- **Région** : Pays de la Loire
- **Département** : Sarthe
- **Code postal** : 72440
- **Superficie** : 18 km²



Statistiques sur la population



Nombre d'habitants

737



Age moyen

41 ans



Pop active

47.6%



Taux chômage

9.1%



Pop densité

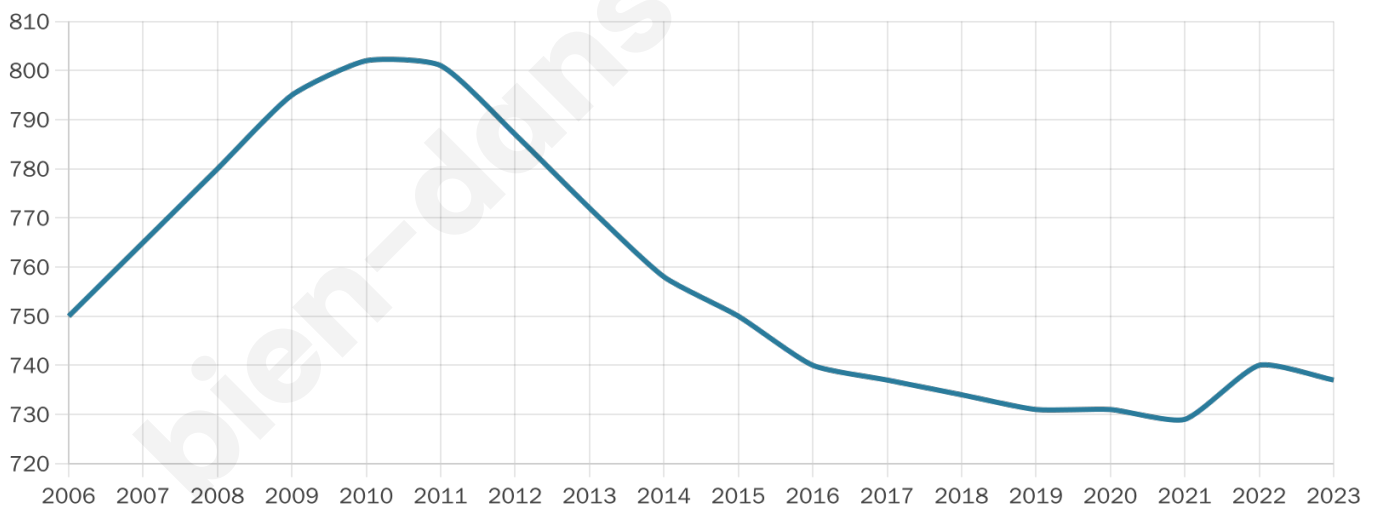
41 h/km²



Revenu moyen

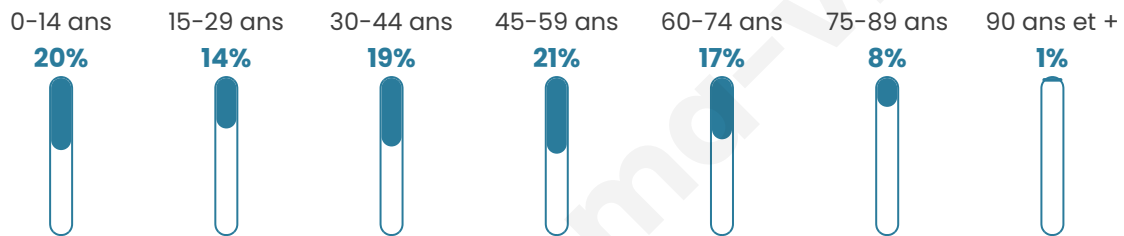
21 240 €/an

Evolution du nombre d'habitants

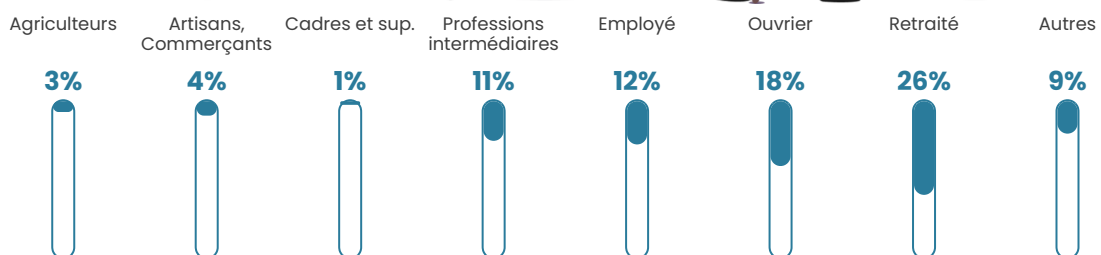


Sources : Institut national de la statistique et des études économiques (insee) selon Les dernières parutions officielles de 2024 portant sur les années 2020, 2021 et 2022.

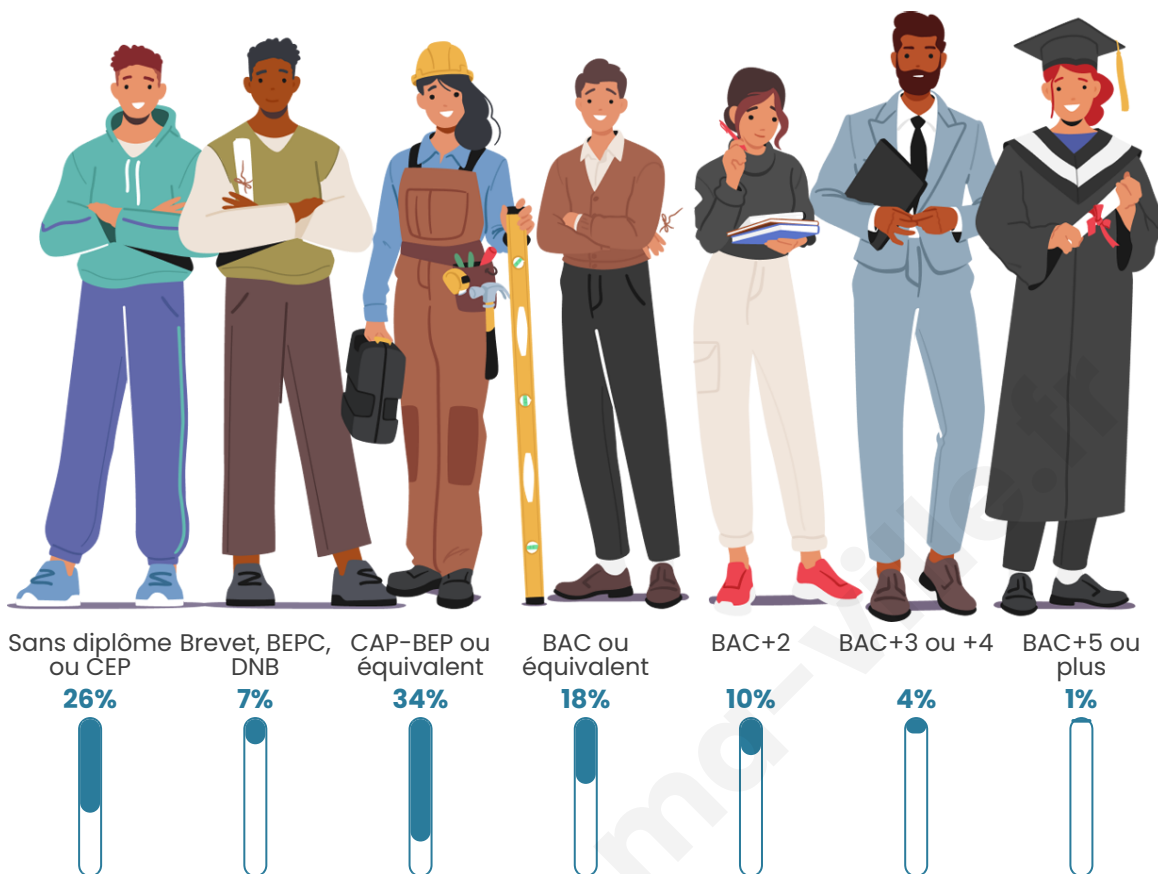
Tranche d'âge



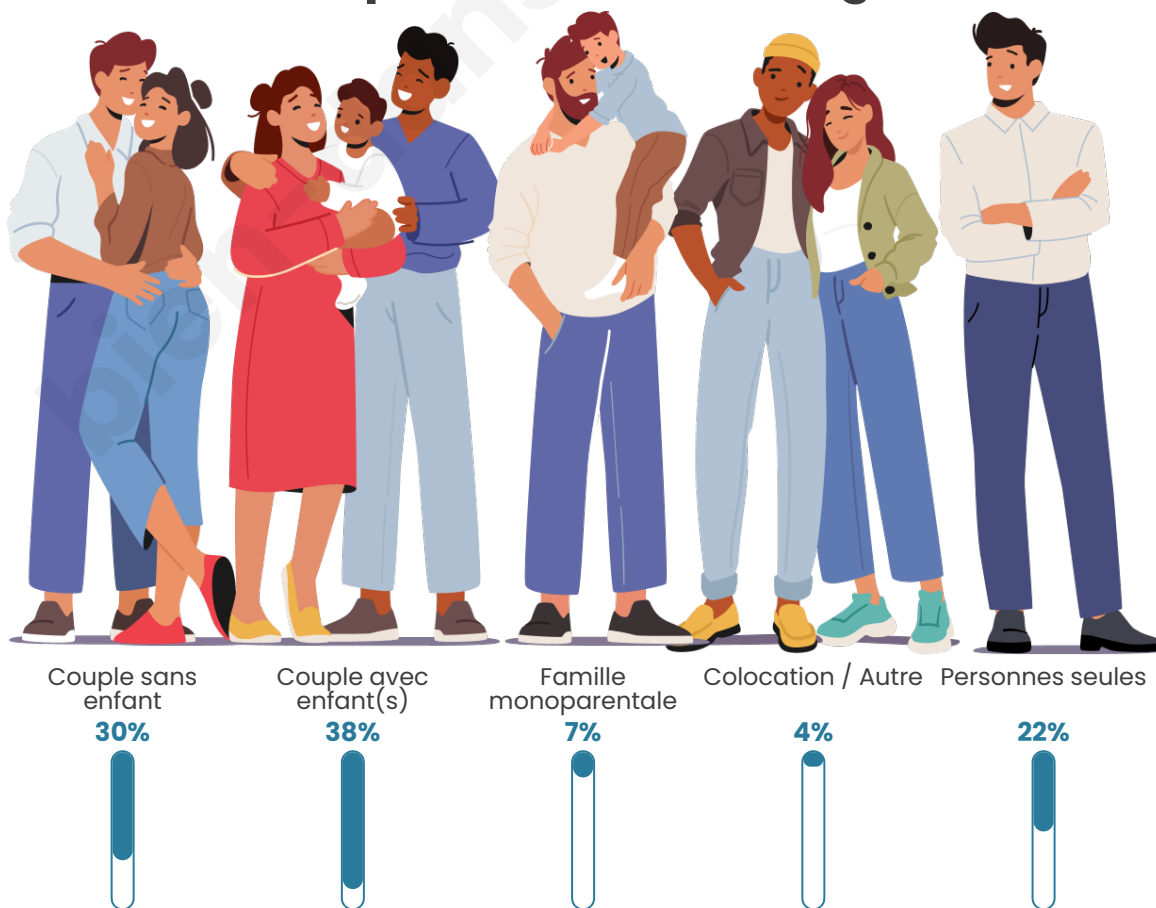
Activité professionnelle



Niveau de diplôme



Composition des ménages



Profils électoraux



Premier tour

	Marine LE PEN	30.79 %
	Emmanuel MACRON	30.34 %
	Jean-Luc MÉLENCHON	17.98 %
	Valérie PÉCRESSÉ	4.94 %
	Éric ZEMMOUR	4.72 %
	Jean LASSALLE	4.27 %
	Yannick JADOT	1.80 %
	Nicolas DUPONT-AIGNAN	1.80 %
	Fabien ROUSSEL	1.35 %
	Philippe POUTOU	0.90 %
	Nathalie ARTHAUD	0.67 %
	Anne HIDALGO	0.45 %

591 inscrits

Participation : 76.82%
Votes blancs : 1.54%
Votes nuls : 0.44%

Second tour

	Emmanuel MACRON	49,76 %
	Marine LE PEN	50,24 %

592 inscrits

Participation : 75.51%
Votes blancs : 3.8%
Votes nuls : 3.58%

Sécurité



Agressions physiques / sexuelles

0



Cambriolages

0



Vols / dégradations

0



Stupéfiants

0

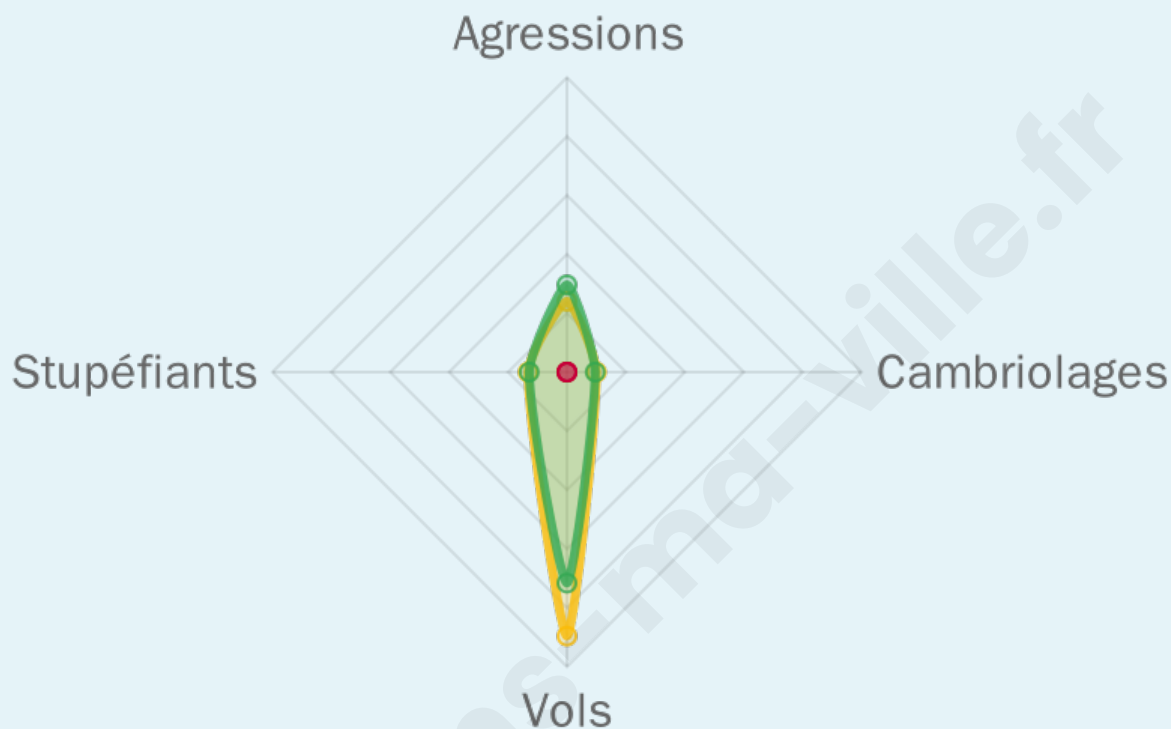
Evolution du nombre d'infractions



Pour comparer

(en proportion du nombre d'habitants)

■ Ville ■ Département ■ Région



Sources : Bases statistiques communale, départementale et régionale de la délinquance enregistrée par la police et la gendarmerie nationales selon les dernières parutions officielles de 2025 portant sur l'année 2024 ([data.gouv](https://data.gouv.fr)).

Agressions physiques / sexuelles : Violences sexuelles, coups et blessures volontaires intrafamiliaux, coups et blessures volontaires, autres coups, blessures volontaires et vols violents sans arme.

Cambriolages : Cambriolages de logements.

Vols : Vols avec armes, vols d'accessoires sur véhicules, vols dans les véhicules, vols de véhicules, vols sans violence contre des personnes, destructions, dégradations volontaires et escroqueries.

Stupéfiants : Trafic de stupéfiants dont (AFD) et usage de stupéfiants.

Services à la population



Commerce

Hypermarché	X <u>Parigné-l'Évêque</u> 18km
Supermarché	X <u>Bouloire</u> 5km
Superette	X <u>Dollon</u> 3km
Boulangerie	X <u>Dollon</u> 3km
Boucherie	X <u>Bouloire</u> 5km
Restaurant	X <u>Dollon</u> 3km
Garage	1
Station-service	X <u>Bouloire</u> 6km
Banque	X <u>Thorigné-sur-Dué</u> 3km
La poste	1
Coiffeur	2
Tabac	X <u>Bouloire</u> 5km
Bars / discothèque	1
Bibliothèque	X <u>Bouloire</u> 5km
Cinéma	X <u>La Ferté-Bernard</u> 20km
Vétérinaire	X <u>Thorigné-sur-Dué</u> 3km



Santé

Pharmacie	X <u>Dollon</u> 3km
Hôpital	X <u>Saint-Calais</u> 17km
Laboratoire d'analyses médicales	X <u>Saint-Calais</u> 17km
Etablissement pour handicapé	X <u>Thorigné-sur-Dué</u> 4km
EHPA	X <u>Thorigné-sur-Dué</u> 3km
Médecin	X <u>Thorigné-sur-Dué</u> 3km
Dentiste	X <u>Thorigné-sur-Dué</u> 3km
Chirurgien	X <u>Le Mans</u> 26km
Dermatologue	X <u>Le Mans</u> 26km
Anesthésiste	X <u>Le Mans</u> 26km
Gastro-entérologue	X <u>Le Mans</u> 26km
Gynécologue	X <u>Le Mans</u> 26km
Cancérologue	X <u>Le Mans</u> 27km
Neurologue	X <u>Baillou</u> 24km
Ophthalmologue	X <u>Cherré-Au</u> 19km
ORL	X <u>Le Breil-sur-Mérize</u> 7km
Cardiologue	X <u>Brette-les-Pins</u> 22km
Pédiatre	X <u>Le Mans</u> 26km
Pneumologue	X <u>Le Mans</u> 26km
Psychologue	X <u>Le Mans</u> 26km
Radiologue	X <u>Saint-Calais</u> 17km
Rhumatologue	X <u>Cherré-Au</u> 19km
Sage-femme	X <u>Tuffé Val de la Chéronne</u> 11km



Éducation

Crèche	X <u>Le Breil-sur-Mérize</u> 4km
Ecole maternelle Public	X <u>Connerré</u> 7km
Ecole maternelle Privé	X <u>Le Mans</u> 27km
Ecole primaire Public	1
Ecole primaire Privé	X <u>Connerré</u> 7km
Collège Public	X <u>Bouloire</u> 5km
Collège Privé	X <u>Saint-Calais</u> 17km
Lycée Public	X <u>Saint-Calais</u> 17km
Lycée Privé	X <u>La Ferté-Bernard</u> 20km

Sources : Base Sirene des entreprises et de leurs établissements selon les dernières parutions officielles de 2025 portant sur l'année 2024 ([data.gouv](https://data.gouv.fr)). Liste, localisation et tarifs des professionnels de santé selon les dernières parutions officielles de 2025 portant sur l'année 2024 ([opendatasoft](https://opendatasoft.com)) et FINESS Extraction du Fichier des établissements selon les dernières parutions officielles de 2025 portant sur

l'année 2024 ([data.gouv](https://data.gouv.fr)). Adresse et géolocalisation des établissements d'enseignement du premier et second degrés selon les dernières parutions officielles de 2025 portant sur l'année 2024 ([data.education.gouv](https://data.education.gouv.fr))

bien-dans-ma-ville.fr

Villes autour de Saint-Michel-de-Chavaignes

Ville	Habitants	Superficie	Pop densité	Pop active	Taux chômage	Revenu moyen	Prix immobilier
Dollon (3 avis)	1 427	25 km ²	57 h/km ²	46.6%	5.1%	21 790 €/an	1 211 €/m ²
Thorigné-sur-Dué	1 637	19 km ²	86 h/km ²	44.2%	4.9%	21 770 €/an	1 273 €/m ²
Le Luart (1 avis)	1 460	12 km ²	122 h/km ²	46.4%	3.3%	22 450 €/an	1 343 €/m ²
Bouloire (2 avis)	2 127	26 km ²	82 h/km ²	41.3%	4.2%	21 020 €/an	1 178 €/m ²
Connerré (3 avis)	2 780	16 km ²	174 h/km ²	46.4%	3.5%	21 380 €/an	1 338 €/m ²
Coudrecieux	636	24 km ²	27 h/km ²	45%	3.8%	20 790 €/an	931 €/m ²
Semur-en-Vallon	428	15 km ²	29 h/km ²	44.2%	6.1%	20 950 €/an	850 €/m ²
Nuillé-le-Jalais	528	5 km ²	106 h/km ²	47.3%	2.5%	22 920 €/an	1 226 €/m ²
Le Breil-sur-Mérize	1 552	18 km ²	86 h/km ²	49.7%	3.5%	22 460 €/an	1 276 €/m ²
Duneau	1 078	12 km ²	90 h/km ²	47.1%	2.2%	22 900 €/an	1 214 €/m ²
Lavaré	815	22 km ²	37 h/km ²	49.2%	4.8%	20 610 €/an	1 178 €/m ²
Vouvray-sur-Huisne	131	3 km ²	44 h/km ²	59.5%	6.1%	21 880 €/an	1 159 €/m ²
Beillé	542	8 km ²	68 h/km ²	48.7%	5.5%	21 510 €/an	1 035 €/m ²
Surfonds	339	4 km ²	85 h/km ²	49.6%	3.2%	22 660 €/an	942 €/m ²
Domloup (2 avis)	3 877	18 km ²	215 h/km ²	52.2%	2%	26 730 €/an	2 309 €/m ²

bien-dans-ma-ville.fr



Vous aimez votre ville ? Notez-la !

Et faites-nous part de vos remarques constructives



Avec

BIEN dans ma **VILLE** 