



Version web

Ville de Saint-Michel-de- Chabrilanoux

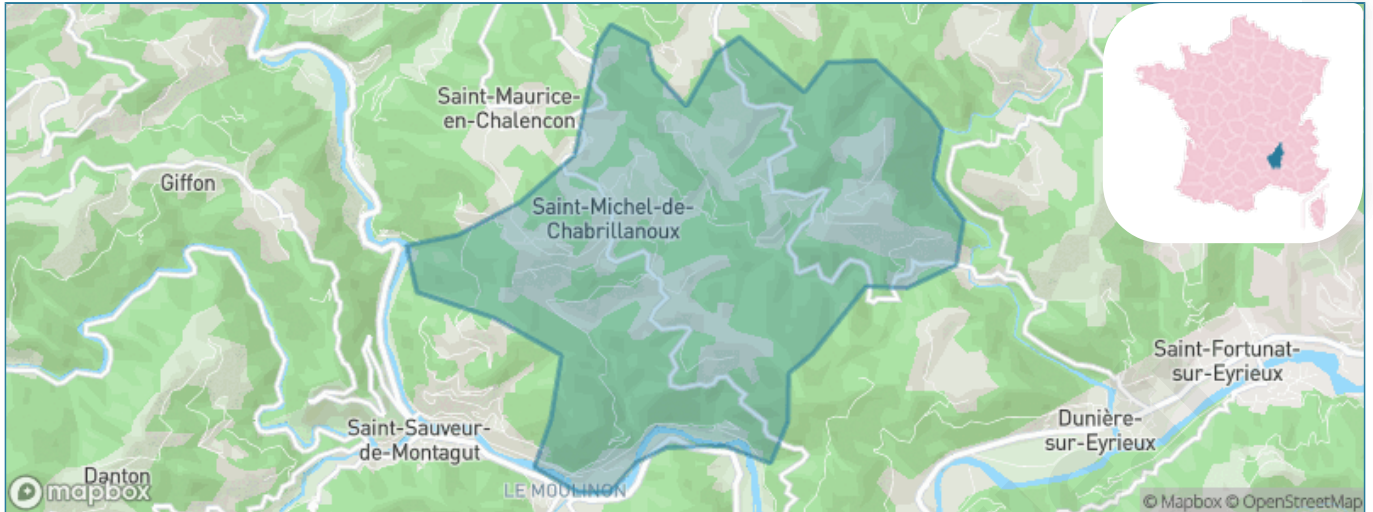
Présenté par

BIEN dans
ma **VILLE** 

Sommaire

Situation géographique	3
Statistiques sur la population	4
Evolution du nombre d'habitants	4
Tranche d'âge	5
0-14 ans	5
15-29 ans	5
30-44 ans	5
45-59 ans	5
60-74 ans	5
75-89 ans	5
90 ans et +	5
Activité professionnelle	5
Agriculteurs	5
Artisans, Commerçants	5
Cadres et sup.	5
Professions intermédiaires	5
Employé	5
Ouvrier	5
Retraité	5
Autres	5
Niveau de diplôme	6
Sans diplôme ou CEP	6
Brevet, BEPC, DNB	6
CAP-BEP ou équivalent	6
BAC ou équivalent	6
BAC+2	6
BAC+3 ou +4	6
BAC+5 ou plus	6
Composition des ménages	6
Couple sans enfant	6
Couple avec enfant(s)	6
Famille monoparentale	6
Colocation / Autre	6
Personnes seules	6
Profils électoraux	7
Premier tour	7
Sécurité	8
Evolution du nombre d'infractions	8
Pour comparer	9
Services à la population	10
Commerce	10
Éducation	10
Villes autour de Saint-Michel-de-Chabrilanoux	12

Situation géographique



i Informations clés

- **Région** : Auvergne-Rhône-Alpes
- **Département** : Ardèche
- **Code postal** : 07360
- **Superficie** : 12 km²



Statistiques sur la population



Nombre d'habitants

406



Age moyen

44 ans



Pop active

51.2%



Taux chômage

15.6%



Pop densité

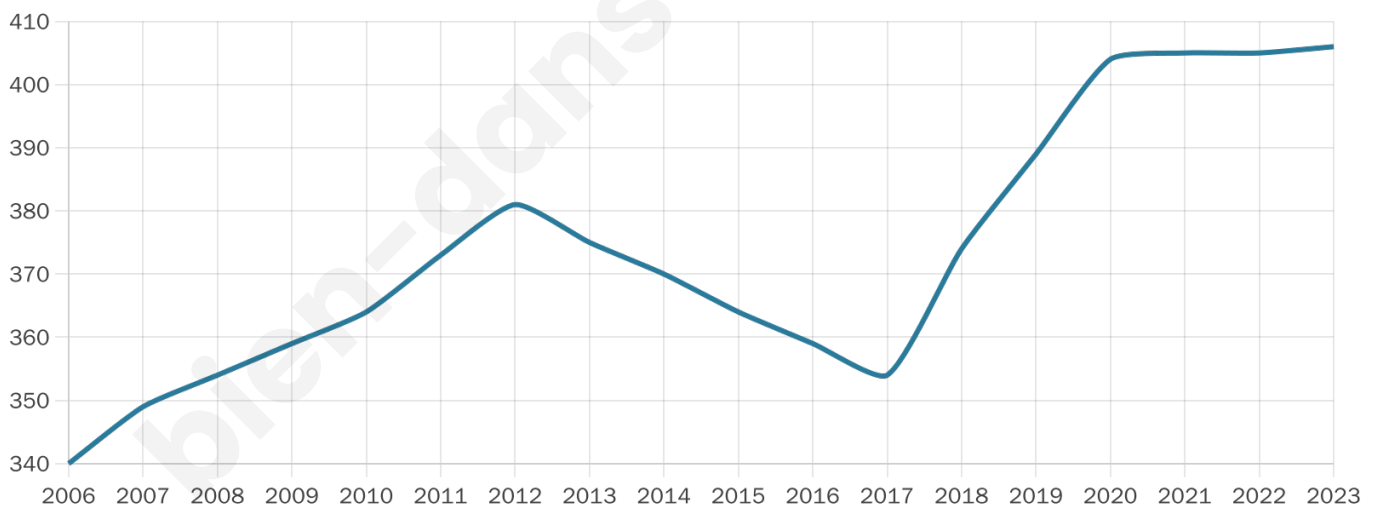
34 h/km²



Revenu moyen

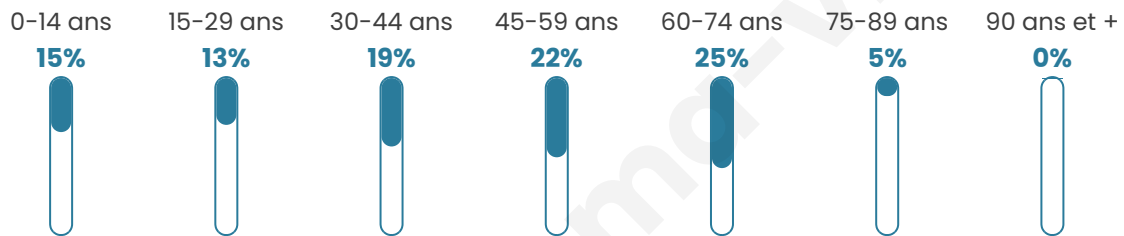
20 350 €/an

Evolution du nombre d'habitants

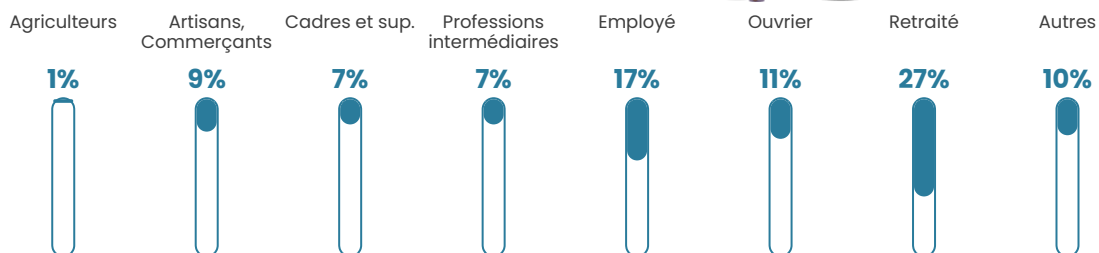


Sources : Institut national de la statistique et des études économiques (insee) selon Les dernières parutions officielles de 2024 portant sur les années 2020, 2021 et 2022.

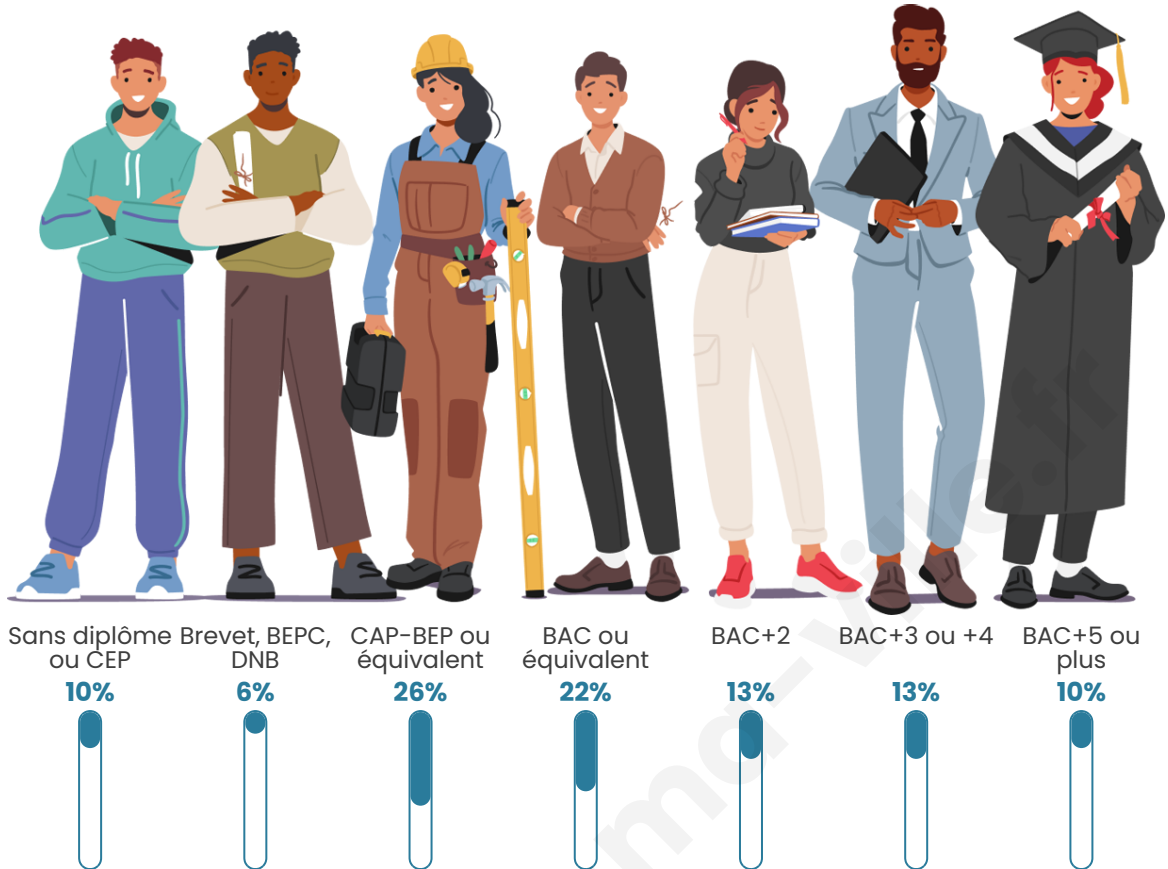
Tranche d'âge




Activité professionnelle



Niveau de diplôme











Composition des ménages



Profils électoraux

Premier tour

	Jean-Luc MÉLENCHON	53.52 %
	Emmanuel MACRON	13.38 %
	Yannick JADOT	9.15 %
	Marine LE PEN	7.39 %
	Fabien ROUSSEL	4.93 %
	Jean LASSALLE	2.46 %
	Éric ZEMMOUR	2.46 %
	Anne HIDALGO	2.46 %
	Nathalie ARTHAUD	1.41 %
	Valérie PÉCRESSE	1.41 %
	Philippe POUTOU	1.06 %
	Nicolas DUPONT- AIGNAN	0.35 %



355 inscrits

Participation : 82.82%

Votes blancs : 2.38%

Votes nuls : 1.02%

Second tour

	Emmanuel MACRON	65,17 %
	Marine LE PEN	34,83 %

354 inscrits

Participation : 71.47%

Votes blancs : 24.9%

Votes nuls : 4.74%

Sécurité



Agressions physiques / sexuelles

0



Cambriolages

0



Vols / dégradations

0



Stupéfiants

0

Evolution du nombre d'infractions



Pour comparer

(en proportion du nombre d'habitants)



Sources : Bases statistiques communale, départementale et régionale de la délinquance enregistrée par la police et la gendarmerie nationales selon les dernières parutions officielles de 2025 portant sur l'année 2024 ([data.gouv](https://data.gouv.fr)).

Agressions physiques / sexuelles : Violences sexuelles, coups et blessures volontaires intrafamiliaux, coups et blessures volontaires, autres coups, blessures volontaires et vols violents sans arme.

Cambriolages : Cambriolages de logements.

Vols : Vols avec armes, vols d'accessoires sur véhicules, vols dans les véhicules, vols de véhicules, vols sans violence contre des personnes, destructions, dégradations volontaires et escroqueries.

Stupéfiants : Trafic de stupéfiants dont (AFD) et usage de stupéfiants.

Services à la population



Commerce

Hypermarché	X Alissas 14km
Supermarché	X Saint-Sauveur-de-Montagut 2km
Superette	X Saint-Sauveur-de-Montagut 2km
Boulangerie	X Saint-Sauveur-de-Montagut 2km
Boucherie	X Saint-Sauveur-de-Montagut 3km
Restaurant	1
Garage	X Saint-Sauveur-de-Montagut 2km
Station-service	X Saint-Sauveur-de-Montagut 3km
Banque	X Saint-Sauveur-de-Montagut 3km
La poste	1
Coiffeur	X Saint-Sauveur-de-Montagut 2km
Tabac	X Saint-Sauveur-de-Montagut 3km
Bars / discothèque	1
Bibliothèque	X Privas 12km
Cinéma	X Vernoux-en-Vivarais 10km
Vétérinaire	X Vernoux-en-Vivarais 8km



Santé

Pharmacie	X Saint-Sauveur-de-Montagut 3km
Hôpital	X Privas 12km
Laboratoire d'analyses médicales	X Privas 13km
Etablissement pour handicapé	X Privas 11km
EHPA	X Saint-Sauveur-de-Montagut 3km
Médecin	X Les Ollières-sur-Eyrieux 4km
Dentiste	X Saint-Sauveur-de-Montagut 2km
Chirurgien	X Privas 12km
Dermatologue	X Privas 12km
Anesthésiste	X Portes-lès-Valence 22km
Gastro-entérologue	X Valence 23km
Gynécologue	X Vernoux-en-Vivarais 7km
Cancérologue	X Valence 25km
Neurologue	X Guilherand-Granges 24km
Ophtalmologue	X Privas 13km
ORL	X Valence 23km
Cardiologue	X Saint-Michel-d'Aurance 13km
Pédiatre	X Guilherand-Granges 24km
Pneumologue	X Saint-Julien-en-Saint-Alban 12km
Psychologue	X Privas 12km
Radiologue	X Lamastre 17km
Rhumatologue	X Guilherand-Granges 25km
Sage-femme	X Les Ollières-sur-Eyrieux 4km



Éducation

Crèche	X Saint-Sauveur-de-Montagut 2km
Ecole maternelle Public	X Vernoux-en-Vivarais 7km
Ecole maternelle Privé	X Planfoy 62km
Ecole primaire Public	1
Ecole primaire Privé	X Vernoux-en-Vivarais 7km
Collège Public	X Saint-Sauveur-de-Montagut 2km
Collège Privé	X Privas 12km
Lycée Public	X Privas 12km
Lycée Privé	X Privas 12km

Sources : Base Sirene des entreprises et de leurs établissements selon les dernières parutions officielles de 2025 portant sur l'année 2024 ([data.gouv](#)). Liste, localisation et tarifs des professionnels de santé selon les dernières parutions officielles de 2025 portant sur l'année 2024 ([opendatasoft](#)) et FINISS Extraction du Fichier des établissements selon les dernières parutions officielles de 2025 portant sur l'année 2024 ([data.gouv](#)). Adresse et géolocalisation des établissements d'enseignement du premier et second degrés selon les

bien-dans-ma-ville.fr

Villes autour de Saint-Michel-de-Chabrillanoux

Ville	Habitants	Superficie	Pop densité	Pop active	Taux chômage	Revenu moyen	Prix immobilier
Saint-Maurice-en-Chalencon	203	7 km ²	29 h/km ²	38.4%	4.4%	21 440 €/an	934 €/m ²
Saint-Sauveur-de-Montagut	1 115	11 km ²	101 h/km ²	39.4%	4.5%	20 360 €/an	1 324 €/m ²
Les Ollières-sur-Eyrieux (1 avis)	1 031	7 km ²	147 h/km ²	44.2%	4.1%	22 000 €/an	1 434 €/m ²
Gluiras	366	25 km ²	15 h/km ²	37.2%	7.4%	20 870 €/an	1 524 €/m ²
Dunière-sur-Eyrieux	437	7 km ²	62 h/km ²	49%	4.6%	21 840 €/an	1 631 €/m ²
Saint-Vincent-de-Durfort	274	12 km ²	23 h/km ²	43.1%	6.2%	22 140 €/an	1 293 €/m ²
Saint-Fortunat-sur-Eyrieux	817	22 km ²	37 h/km ²	47.9%	4%	22 370 €/an	1 818 €/m ²
Saint-Étienne-de-Serre	230	16 km ²	14 h/km ²	39.1%	3.9%	18 910 €/an	2 030 €/m ²
Chalencon	328	9 km ²	36 h/km ²	46.6%	9.5%	19 010 €/an	1 372 €/m ²
Saint-Julien-le-Roux	127	8 km ²	16 h/km ²	43.3%	5.5%	19 440 €/an	1 945 €/m ²
Silhac	407	22 km ²	19 h/km ²	46.4%	3.4%	19 770 €/an	1 890 €/m ²
Vernoux-en-Vivarais (4 avis)	1 982	30 km ²	66 h/km ²	39.3%	4.4%	19 810 €/an	1 885 €/m ²
Pranles	499	29 km ²	17 h/km ²	49.3%	4.2%	22 390 €/an	845 €/m ²
Coux	1 635	12 km ²	136 h/km ²	43.7%	3.7%	24 650 €/an	2 130 €/m ²
Beauvène	204	11 km ²	19 h/km ²	40.2%	4.4%	19 320 €/an	1 540 €/m ²

bien-dans-ma-ville.fr



Vous aimez votre ville ? Notez-la !

Et faites-nous part de vos remarques constructives



Avec

BIEN dans ma **VILLE** 