



Version web

Ville de Saint-Michel-de-Boulogne

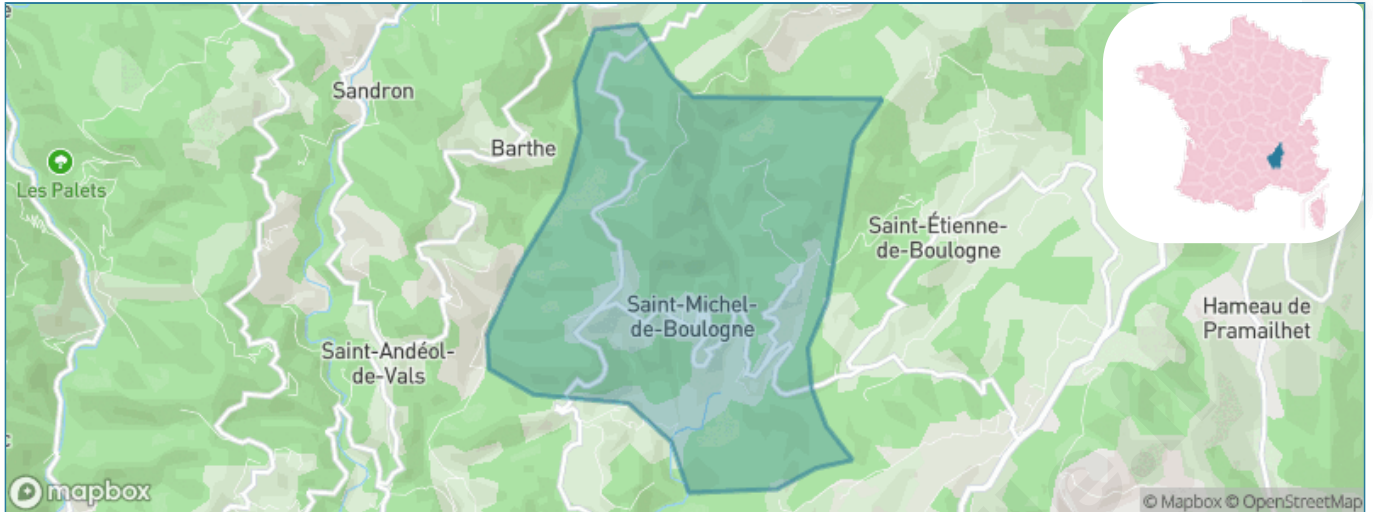
Présenté par

BIEN dans ma **VILLE** 

Sommaire

Situation géographique	3
Statistiques sur la population	4
Evolution du nombre d'habitants	4
Tranche d'âge	5
0-14 ans	5
15-29 ans	5
30-44 ans	5
45-59 ans	5
60-74 ans	5
75-89 ans	5
90 ans et +	5
Activité professionnelle	5
Agriculteurs	5
Artisans, Commerçants	5
Cadres et sup.	5
Professions intermédiaires	5
Employé	5
Ouvrier	5
Retraité	5
Autres	5
Niveau de diplôme	6
Sans diplôme ou CEP	6
Brevet, BEPC, DNB	6
CAP-BEP ou équivalent	6
BAC ou équivalent	6
BAC+2	6
BAC+3 ou +4	6
BAC+5 ou plus	6
Composition des ménages	6
Couple sans enfant	6
Couple avec enfant(s)	6
Famille monoparentale	6
Colocation / Autre	6
Personnes seules	6
Profils électoraux	7
Premier tour	7
Sécurité	8
Evolution du nombre d'infractions	8
Pour comparer	9
Services à la population	10
Commerce	10
Éducation	10
Villes autour de Saint-Michel-de-Boulogne	11

Situation géographique



i Informations clés

- **Région** : Auvergne-Rhône-Alpes
- **Département** : Ardèche
- **Code postal** : 07200
- **Superficie** : 7 km²



Statistiques sur la population



Nombre d'habitants

149



Age moyen

38 ans



Pop active

39.6%



Taux chômage

8.6%



Pop densité

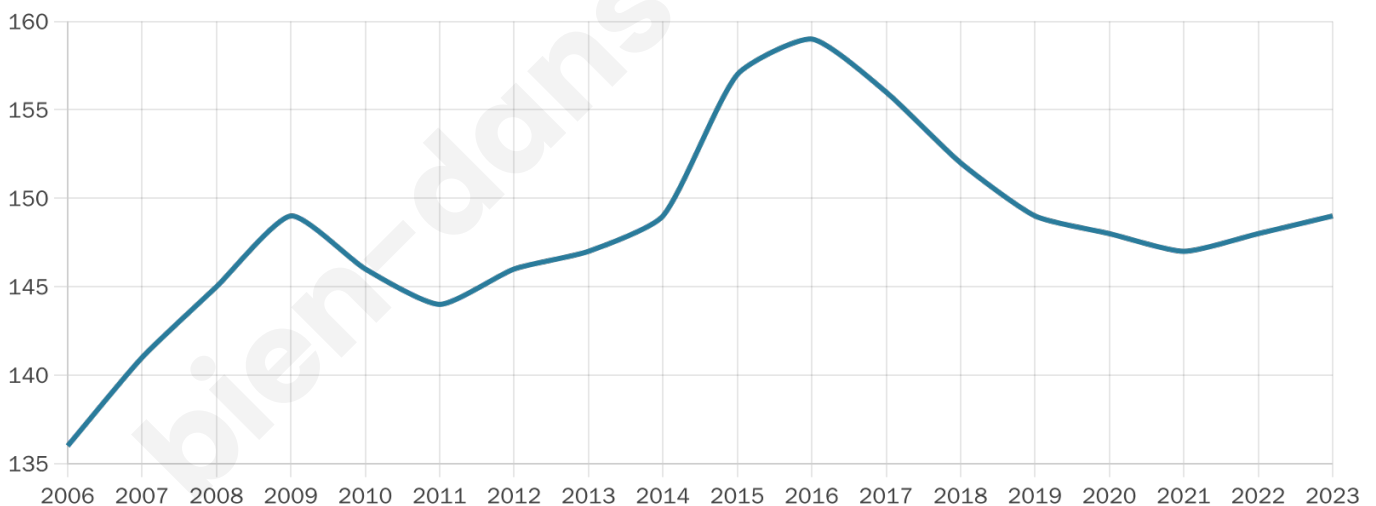
21 h/km²



Revenu moyen

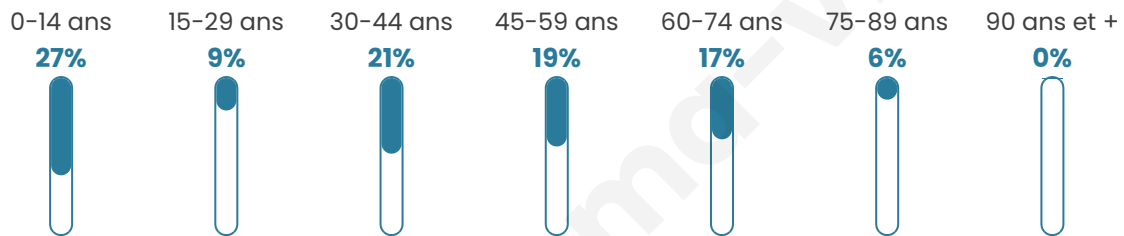
20 450 €/an

Evolution du nombre d'habitants

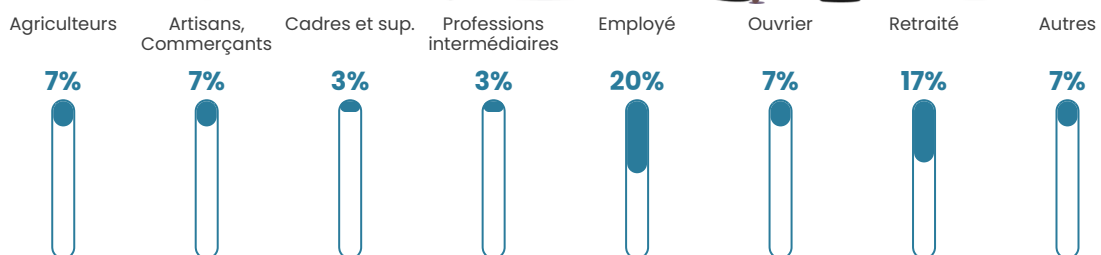


Sources : Institut national de la statistique et des études économiques (insee) selon Les dernières parutions officielles de 2024 portant sur les années 2020, 2021 et 2022.


Tranche d'âge




Activité professionnelle



Niveau de diplôme















Composition des ménages



Profils électoraux



Premier tour

	Jean-Luc MÉLENCHON	30.85 %
	Marine LE PEN	20.21 %
	Yannick JADOT	12.77 %
	Emmanuel MACRON	10.64 %
	Éric ZEMMOUR	8.51 %
	Anne HIDALGO	5.32 %
	Valérie PÉCRESE	5.32 %
	Nicolas DUPONT- AIGNAN	3.19 %
	Fabien ROUSSEL	1.06 %
	Jean LASSALLE	1.06 %
	Philippe POUTOU	1.06 %
	Nathalie ARTHAUD	0.00 %

113 inscrits

Participation : 85.84%
Votes blancs : 3.09%
Votes nuls : 0.00%

Second tour

	Emmanuel MACRON	52,78 %
	Marine LE PEN	47,22 %

113 inscrits

Participation : 76.11%
Votes blancs : 12.79%
Votes nuls : 3.49%

Sécurité



Agressions physiques / sexuelles

0



Cambriolages

0



Vols / dégradations

0



Stupéfiants

0

Evolution du nombre d'infractions



Pour comparer

(en proportion du nombre d'habitants)



Sources : Bases statistiques communale, départementale et régionale de la délinquance enregistrée par la police et la gendarmerie nationales selon les dernières parutions officielles de 2025 portant sur l'année 2024 ([data.gouv](https://data.gouv.fr)).

Agressions physiques / sexuelles : Violences sexuelles, coups et blessures volontaires intrafamiliaux, coups et blessures volontaires, autres coups, blessures volontaires et vols violents sans arme.

Cambriolages : Cambriolages de logements.

Vols : Vols avec armes, vols d'accessoires sur véhicules, vols dans les véhicules, vols de véhicules, vols sans violence contre des personnes, destructions, dégradations volontaires et escroqueries.

Stupéfiants : Trafic de stupéfiants dont (AFD) et usage de stupéfiants.

Services à la population



Commerce

Hypermarché	X Saint-Étienne-de-Fontbellon 11km
Supermarché	X Aubenas 8km
Superette	X Saint-Andéol-de-Vals 3km
Boulangerie	X Vesseaux 3km
Boucherie	X Vesseaux 3km
Restaurant	X Vesseaux 1km
Garage	X Vesseaux 4km
Station-service	X Vesseaux 6km
Banque	X Vals-les-Bains 6km
La poste	X Vesseaux 3km
Coiffeur	X Vesseaux 4km
Tabac	X Vesseaux 4km
Bars / discothèque	X Saint-Andéol-de-Vals 3km
Bibliothèque	X Chirols 12km
Cinéma	X Aubenas 8km
Vétérinaire	X Saint-Didier-sous-Aubenas 8km



Santé

Pharmacie	X Vals-les-Bains 6km
Hôpital	X Vals-les-Bains 6km
Laboratoire d'analyses médicales	X Vals-les-Bains 6km
Etablissement pour handicapé	X Vallées-d'Antraigues-Asperjoc 7km
EHPA	X Vesseaux 4km
Médecin	X Vesseaux 4km
Dentiste	X Vals-les-Bains 6km
Chirurgien	X Aubenas 9km
Dermatologue	X Aubenas 8km
Anesthésiste	X Aubenas 10km
Gastro-entérologue	X Aubenas 10km
Gynécologue	X Aubenas 10km
Cancérologue	X Valence 45km
Neurologue	X Aubenas 9km
Ophtalmologue	X Vesseaux 4km
ORL	X Aubenas 8km
Cardiologue	X Aubenas 8km
Pédiatre	X Saint-Didier-sous-Aubenas 8km
Pneumologue	X Aubenas 8km
Psychologue	X Privas 14km
Radiologue	X Aubenas 8km
Rhumatologue	X Montélimar 27km
Sage-femme	X Ucel 6km



Éducation

Crèche	1
Ecole maternelle Public	X Vals-les-Bains 6km
Ecole maternelle Privé	X Vaison-la-Romaine 72km
Ecole primaire Public	1
Ecole primaire Privé	X Vesseaux 4km
Collège Public	X Vals-les-Bains 6km
Collège Privé	X Aubenas 8km
Lycée Public	X Aubenas 7km
Lycée Privé	X Aubenas 8km

Sources : Base Sirene des entreprises et de leurs établissements selon les dernières parutions officielles de 2025 portant sur l'année 2024 ([data.gouv](#)). Liste, localisation et tarifs des professionnels de santé selon les dernières parutions officielles de 2025 portant sur l'année 2024 ([opendatasoft](#)) et FINISS Extraction du Fichier des établissements selon les dernières parutions officielles de 2025 portant sur l'année 2024 ([data.gouv](#)). Adresse et géolocalisation des établissements d'enseignement du premier et second degrés selon les dernières parutions officielles de 2025 portant sur l'année 2024 ([data.education.gouv](#))

Villes autour de Saint-Michel-de-Boulogne

Ville	Habitants	Superficie	Pop densité	Pop active	Taux chômage	Revenu moyen	Prix immobilier
Saint-Étienne-de-Boulogne	399	15 km ²	27 h/km ²	47.4%	4%	21 420 €/an	1 079 €/m ²
Saint-Julien-du-Serre	879	9 km ²	98 h/km ²	42.5%	2.6%	22 710 €/an	1 237 €/m ²
Saint-Andéol-de-Vals	535	16 km ²	33 h/km ²	43.2%	7.5%	20 690 €/an	4 200 €/m ²
Genestelle	266	21 km ²	13 h/km ²	43.2%	7.9%	16 430 €/an	1 045 €/m ²
Gourdon	85	12 km ²	7 h/km ²	44.7%	1.2%	NC	2 150 €/m ²
Vals-les-Bains (4 avis)	3 474	19 km ²	183 h/km ²	37.5%	6.2%	20 010 €/an	1 638 €/m ²
Saint-Privat (2 avis)	1 663	6 km ²	277 h/km ²	42%	4.6%	22 060 €/an	1 487 €/m ²
Vesseaux	2 069	18 km ²	115 h/km ²	46.9%	5.7%	22 270 €/an	1 582 €/m ²
Saint-Joseph-des-Bancs	200	12 km ²	17 h/km ²	41%	3.5%	19 080 €/an	1 690 €/m ²
Labégude	1 397	3 km ²	466 h/km ²	38.5%	8.7%	18 390 €/an	1 269 €/m ²
Saint-Laurent-sous-Coiron	122	15 km ²	8 h/km ²	44.3%	5.7%	18 740 €/an	1 821 €/m ²
Ucel (4 avis)	2 019	5 km ²	404 h/km ²	44.1%	3.5%	23 150 €/an	1 784 €/m ²
Vallées-d'Antraigues-Asperjoc	845	21 km ²	40 h/km ²	38.5%	5.8%	19 910 €/an	1 865 €/m ²
Mercuer	1 325	7 km ²	189 h/km ²	43.3%	4.6%	23 970 €/an	2 054 €/m ²
Aubenas (25 avis)	12 416	14 km ²	887 h/km ²	40.8%	7.9%	19 710 €/an	1 595 €/m ²

bien-dans-ma-ville.fr



Vous aimez votre ville ? Notez-la !

Et faites-nous part de vos remarques constructives



Avec

BIEN dans ma **VILLE** 