



Version web

# Ville de Saint-Michel-de-Bannières

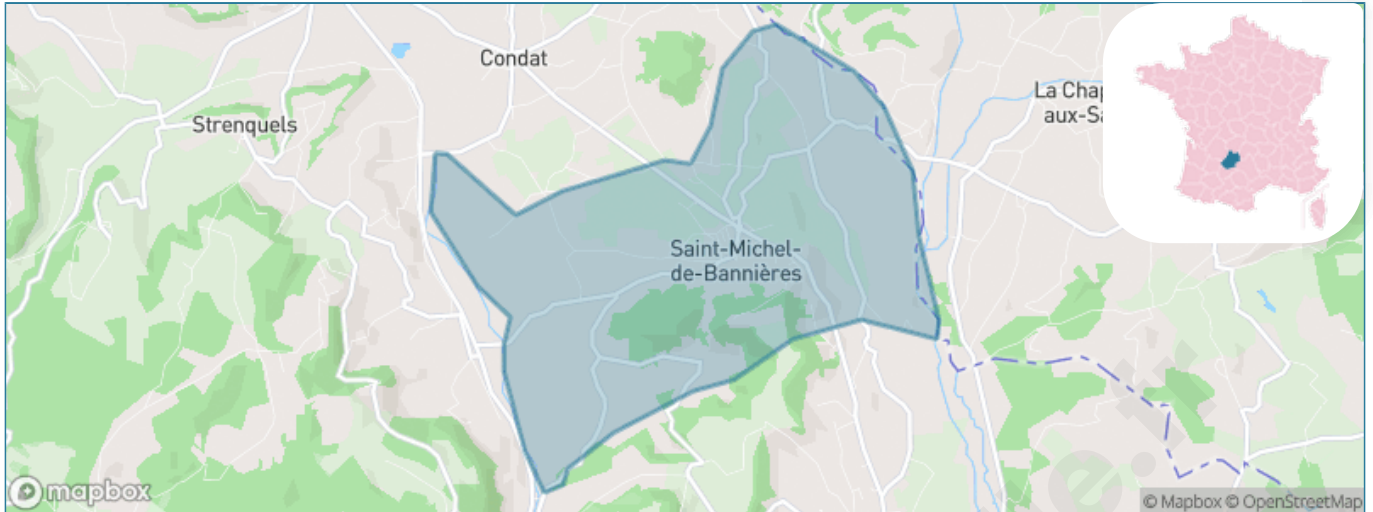
Présenté par

**BIEN** dans ma **VILLE** 

# Sommaire

Situation géographique .....	3
Statistiques sur la population .....	4
Evolution du nombre d'habitants .....	4
Tranche d'âge .....	5
0-14 ans .....	5
15-29 ans .....	5
30-44 ans .....	5
45-59 ans .....	5
60-74 ans .....	5
75-89 ans .....	5
90 ans et + .....	5
Activité professionnelle .....	5
Agriculteurs .....	5
Artisans, Commerçants .....	5
Cadres et sup. ....	5
Professions intermédiaires .....	5
Employé .....	5
Ouvrier .....	5
Retraité .....	5
Autres .....	5
Niveau de diplôme .....	6
Sans diplôme ou CEP .....	6
Brevet, BEPC, DNB .....	6
CAP-BEP ou équivalent .....	6
BAC ou équivalent .....	6
BAC+2 .....	6
BAC+3 ou +4 .....	6
BAC+5 ou plus .....	6
Composition des ménages .....	6
Couple sans enfant .....	6
Couple avec enfant(s) .....	6
Famille monoparentale .....	6
Colocation / Autre .....	6
Personnes seules .....	6
Profils électoraux .....	7
Premier tour .....	7
Sécurité .....	8
Evolution du nombre d'infractions .....	8
Pour comparer .....	9
Services à la population .....	10
Commerce .....	10
Éducation .....	10
Villes autour de Saint-Michel-de-Bannières .....	12

# Situation géographique



## i Informations clés

- **Région** : Occitanie
- **Département** : Lot
- **Code postal** : 46110
- **Superficie** : 7 km<sup>2</sup>



# Statistiques sur la population



Nombre d'habitants

**354**



Age moyen

**45 ans**



Pop active

**42.7%**



Taux chômage

**7.7%**



Pop densité

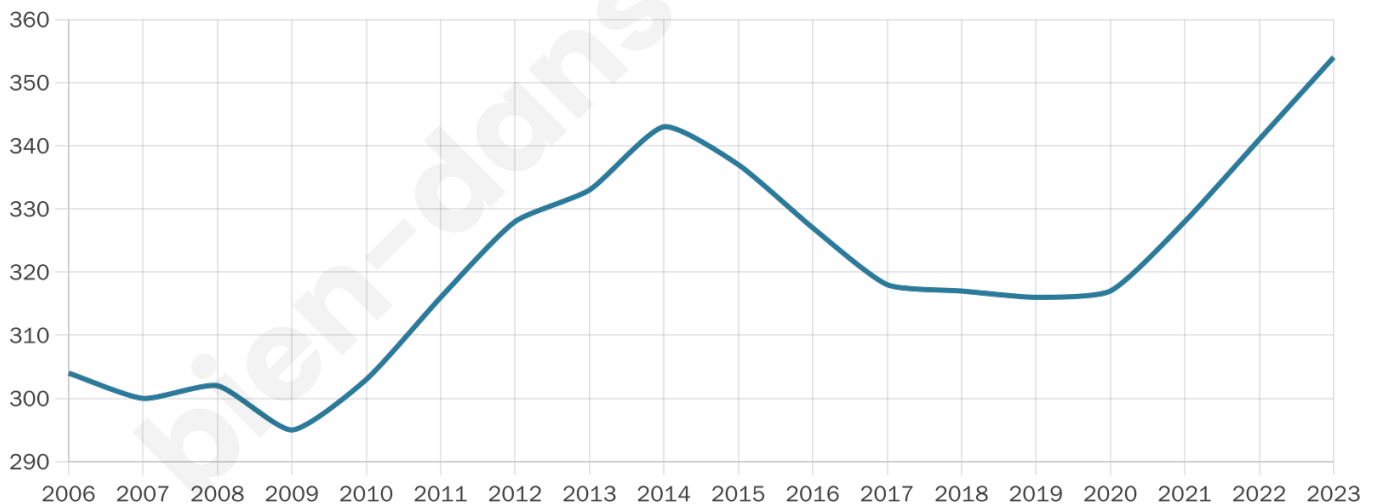
**51 h/km<sup>2</sup>**



Revenu moyen

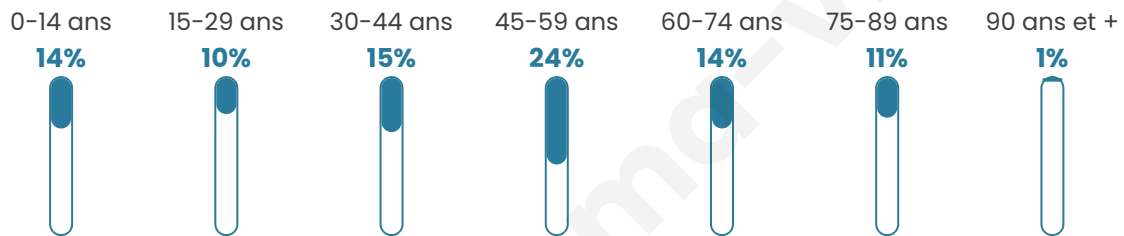
**20 580 €/an**

## Evolution du nombre d'habitants

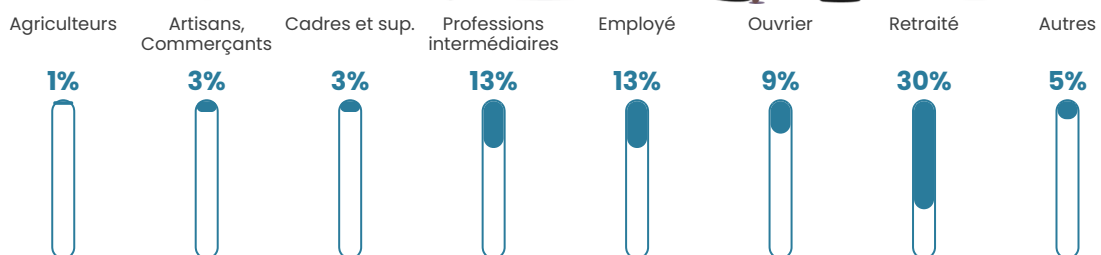


Sources : Institut national de la statistique et des études économiques (insee) selon Les dernières parutions officielles de 2024 portant sur les années 2020, 2021 et 2022.


## Tranche d'âge




## Activité professionnelle



## Niveau de diplôme















## Composition des ménages





# Profils électoraux

## Premier tour

	Jean-Luc MÉLENCHON	29.54 %
	Emmanuel MACRON	22.78 %
	Marine LE PEN	21.10 %
	Jean LASSALLE	9.28 %
	Yannick JADOT	4.64 %
	Valérie PÉCRESSÉ	2.95 %
	Éric ZEMMOUR	2.53 %
	Anne HIDALGO	2.53 %
	Fabien ROUSSEL	2.11 %
	Nicolas DUPONT- AIGNAN	2.11 %
	Philippe POUTOU	0.42 %
	Nathalie ARTHAUD	0.00 %

## Second tour

	Emmanuel MACRON	55,45 %
	Marine LE PEN	44,55 %

### 281 inscrits

Participation : 85.77%

Votes blancs : 9.96%

Votes nuls : 6.22%

### 281 inscrits

Participation : 87.9%

Votes blancs : 3.24%

Votes nuls : 0.81%

# Sécurité



Agressions physiques / sexuelles

0



Cambriolages

0



Vols / dégradations

0



Stupéfiants

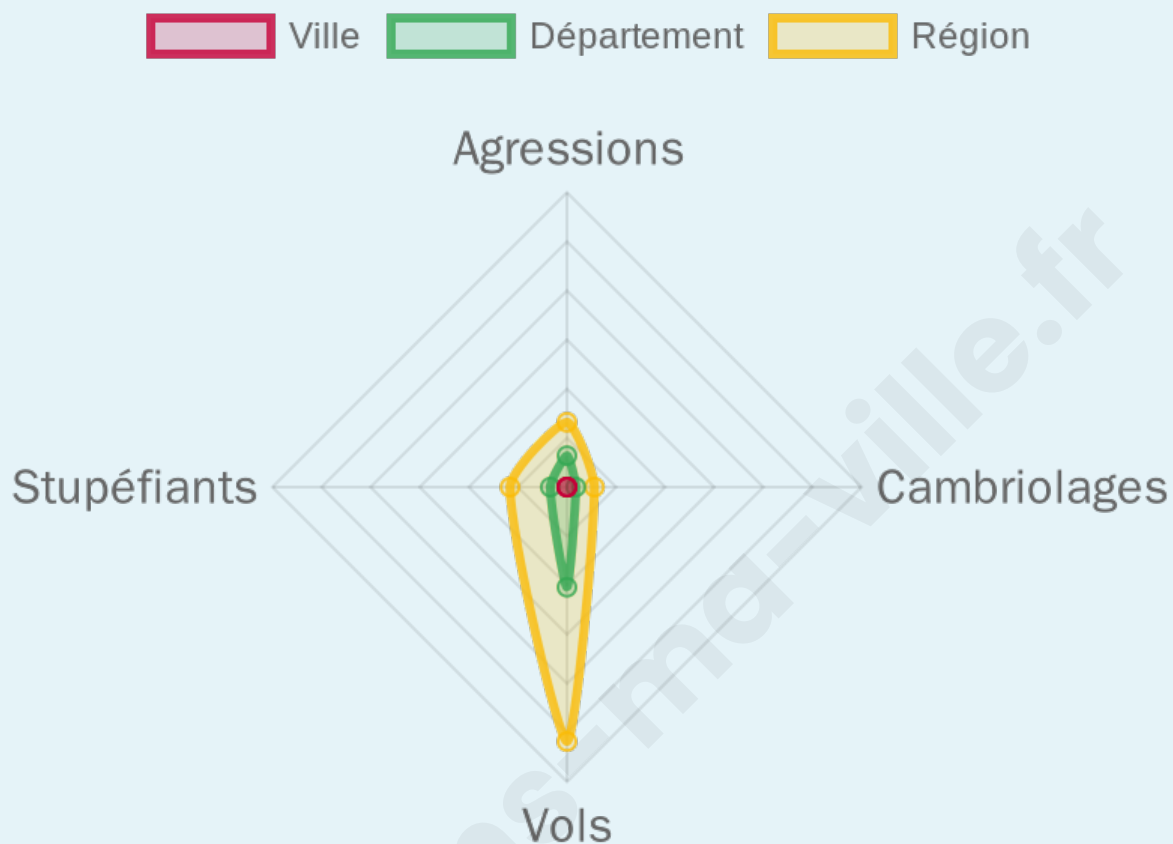
0

## Evolution du nombre d'infractions



## Pour comparer

(en proportion du nombre d'habitants)



Sources : Bases statistiques communale, départementale et régionale de la délinquance enregistrée par la police et la gendarmerie nationales selon les dernières parutions officielles de 2025 portant sur l'année 2024 ([data.gouv](https://data.gouv.fr)).

Agressions physiques / sexuelles : Violences sexuelles, coups et blessures volontaires intrafamiliaux, coups et blessures volontaires, autres coups, blessures volontaires et vols violents sans arme.

Cambriolages : Cambriolages de logements.

Vols : Vols avec armes, vols d'accessoires sur véhicules, vols dans les véhicules, vols de véhicules, vols sans violence contre des personnes, destructions, dégradations volontaires et escroqueries.

Stupéfiants : Trafic de stupéfiants dont (AFD) et usage de stupéfiants.

# Services à la population



## Commerce

Hypermarché	X <a href="#">Gramat</a> 22km
Supermarché	X <a href="#">Le Vignon-en-Quercy</a> 4km
Superette	X <a href="#">Chauffour-sur-Vell</a> 3km
Boulangerie	X <a href="#">La Chapelle-aux-Saints</a> 3km
Boucherie	X <a href="#">Vayrac</a> 4km
Restaurant	X <a href="#">Condat</a> 2km
Garage	X <a href="#">Vayrac</a> 4km
Station-service	X <a href="#">Le Vignon-en-Quercy</a> 3km
Banque	X <a href="#">Le Vignon-en-Quercy</a> 3km
La poste	X <a href="#">Bretenoux</a> 15km
Coiffeur	X <a href="#">Branceilles</a> 2km
Tabac	X <a href="#">Meyszac</a> 8km
Bars / discothèque	1
Bibliothèque	X <a href="#">Bétaille</a> 6km
Cinéma	X <a href="#">Vayrac</a> 4km
Vétérinaire	X <a href="#">Vayrac</a> 3km



## Santé

Pharmacie	X <a href="#">Le Vignon-en-Quercy</a> 3km
Hôpital	X <a href="#">Saint-Céré</a> 21km
Laboratoire d'analyses médicales	X <a href="#">Souillac</a> 19km
Etablissement pour handicapé	X <a href="#">Meyszac</a> 8km
EHPA	X <a href="#">Le Vignon-en-Quercy</a> 3km
Médecin	X <a href="#">Le Vignon-en-Quercy</a> 3km
Dentiste	X <a href="#">Bétaille</a> 5km
Chirurgien	X <a href="#">Saint-Céré</a> 21km
Dermatologue	X <a href="#">Brive-la-Gaillarde</a> 23km
Anesthésiste	X <a href="#">Le Vignon-en-Quercy</a> 3km
Gastro-entérologue	X <a href="#">Brive-la-Gaillarde</a> 23km
Gynécologue	X <a href="#">Brive-la-Gaillarde</a> 23km
Cancérologue	X <a href="#">Aurillac</a> 59km
Neurologue	X <a href="#">Brive-la-Gaillarde</a> 23km
Ophthalmologue	X <a href="#">Brive-la-Gaillarde</a> 23km
ORL	X <a href="#">Saint-Céré</a> 21km
Cardiologue	X <a href="#">Brive-la-Gaillarde</a> 22km
Pédiatre	X <a href="#">Bretenoux</a> 14km
Pneumologue	X <a href="#">Brive-la-Gaillarde</a> 24km
Psychologue	X <a href="#">Brive-la-Gaillarde</a> 23km
Radiologue	X <a href="#">Brive-la-Gaillarde</a> 23km
Rhumatologue	X <a href="#">Brive-la-Gaillarde</a> 23km
Sage-femme	X <a href="#">Le Vignon-en-Quercy</a> 4km



## Éducation

Crèche	X <a href="#">Vayrac</a> 3km
Ecole maternelle Public	1
Ecole maternelle Privé	X <a href="#">Molières</a> 28km
Ecole primaire Public	X <a href="#">Vayrac</a> 4km
Ecole primaire Privé	X <a href="#">Bilhac</a> 8km
Collège Public	X <a href="#">Vayrac</a> 4km
Collège Privé	X <a href="#">Brive-la-Gaillarde</a> 23km
Lycée Public	X <a href="#">Souillac</a> 19km
Lycée Privé	X <a href="#">Brive-la-Gaillarde</a> 22km

Sources : Base Sirene des entreprises et de leurs établissements selon les dernières parutions officielles de 2025 portant sur l'année 2024

([data.gouv](#)). Liste, localisation et tarifs des professionnels de santé selon les dernières parutions officielles de 2025 portant sur l'année 2024 ([opendatasoft](#)) et FINESS Extraction du Fichier des établissements selon les dernières parutions officielles de 2025 portant sur l'année 2024 ([data.gouv](#)). Adresse et géolocalisation des établissements d'enseignement du premier et second degrés selon les dernières parutions officielles de 2025 portant sur l'année 2024 ([data.education.gouv](#))

bien-dans-ma-ville.fr

## Villes autour de Saint-Michel-de-Bannières

Ville	Habitants	Superficie	Pop densité	Pop active	Taux chômage	Revenu moyen	Prix immobilier
Condat	410	6 km <sup>2</sup>	68 h/km <sup>2</sup>	43.4%	3.4%	21 100 €/an	2 070 €/m <sup>2</sup>
Strenquels	258	9 km <sup>2</sup>	29 h/km <sup>2</sup>	49.6%	4.7%	21 730 €/an	500 €/m <sup>2</sup>
La Chapelle-aux-Saints	257	4 km <sup>2</sup>	64 h/km <sup>2</sup>	50.2%	2.7%	20 160 €/an	1 495 €/m <sup>2</sup>
Le Vignou-en-Quercy	955	21 km <sup>2</sup>	45 h/km <sup>2</sup>	40.7%	4.1%	19 810 €/an	1 337 €/m <sup>2</sup>
Vayrac	1 266	16 km <sup>2</sup>	79 h/km <sup>2</sup>	39.6%	4.8%	22 160 €/an	969 €/m <sup>2</sup>
Chauffour-sur-Vell	408	7 km <sup>2</sup>	58 h/km <sup>2</sup>	44.6%	2.2%	21 390 €/an	1 146 €/m <sup>2</sup>
Branceilles	279	11 km <sup>2</sup>	25 h/km <sup>2</sup>	47.7%	3.9%	21 260 €/an	1 656 €/m <sup>2</sup>
Cavagnac	432	10 km <sup>2</sup>	43 h/km <sup>2</sup>	46.5%	9.3%	21 830 €/an	1 427 €/m <sup>2</sup>
Végennes	171	10 km <sup>2</sup>	17 h/km <sup>2</sup>	39.2%	2.3%	21 090 €/an	2 854 €/m <sup>2</sup>
Bétaille	1 058	14 km <sup>2</sup>	76 h/km <sup>2</sup>	44.9%	5.2%	21 390 €/an	1 249 €/m <sup>2</sup>
Curemonte	219	8 km <sup>2</sup>	27 h/km <sup>2</sup>	42.5%	1.4%	22 360 €/an	986 €/m <sup>2</sup>
Saint-Denis-lès-Martel	333	7 km <sup>2</sup>	48 h/km <sup>2</sup>	45.9%	4.2%	20 640 €/an	1 311 €/m <sup>2</sup>
Saillac	214	4 km <sup>2</sup>	54 h/km <sup>2</sup>	46.3%	3.7%	24 880 €/an	1 496 €/m <sup>2</sup>
Queyssac-les-Vignes	235	11 km <sup>2</sup>	21 h/km <sup>2</sup>	43.8%	1.7%	21 040 €/an	1 333 €/m <sup>2</sup>
Meysac (1 avis)	1 310	11 km <sup>2</sup>	119 h/km <sup>2</sup>	37.3%	3.7%	22 590 €/an	1 271 €/m <sup>2</sup>

bien-dans-ma-ville.fr



# **Vous aimez votre ville ? Notez-la !**

Et faites-nous part de vos remarques constructives



Avec

**BIEN** dans ma **VILLE** 