



Version web

# Ville de Saint-Michel- d'Halescourt

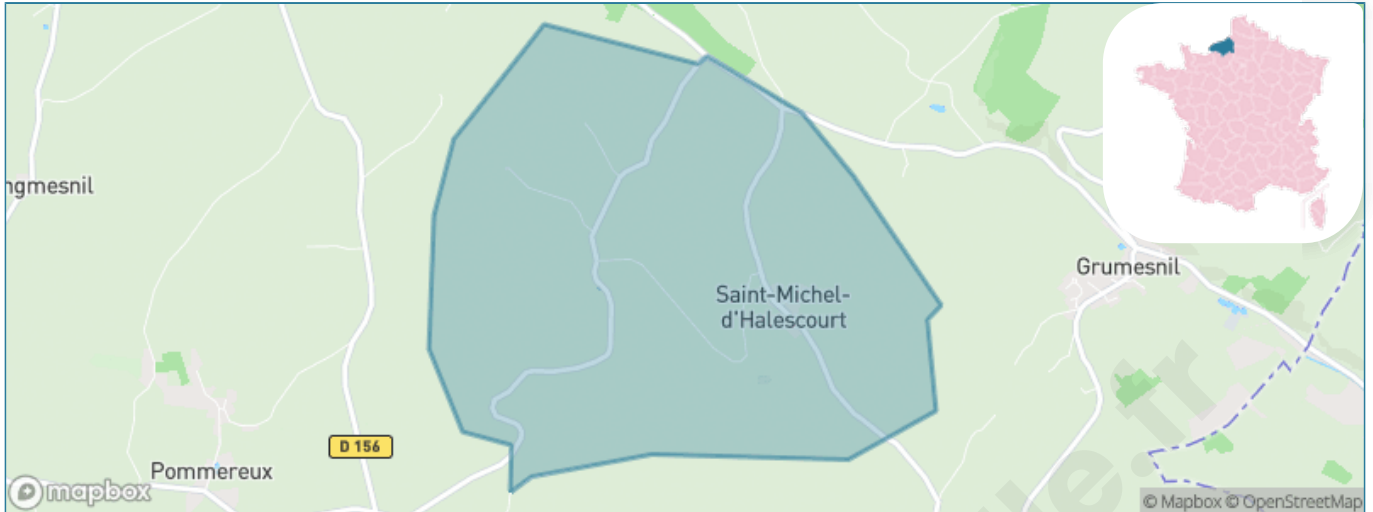
Présenté par

**BIEN** dans  
ma **VILLE** 

# Sommaire

Situation géographique .....	3
Statistiques sur la population .....	4
Evolution du nombre d'habitants .....	4
Tranche d'âge .....	5
0-14 ans .....	5
15-29 ans .....	5
30-44 ans .....	5
45-59 ans .....	5
60-74 ans .....	5
75-89 ans .....	5
90 ans et + .....	5
Activité professionnelle .....	5
Agriculteurs .....	5
Artisans, Commerçants .....	5
Cadres et sup. ....	5
Professions intermédiaires .....	5
Employé .....	5
Ouvrier .....	5
Retraité .....	5
Autres .....	5
Niveau de diplôme .....	6
Sans diplôme ou CEP .....	6
Brevet, BEPC, DNB .....	6
CAP-BEP ou équivalent .....	6
BAC ou équivalent .....	6
BAC+2 .....	6
BAC+3 ou +4 .....	6
BAC+5 ou plus .....	6
Composition des ménages .....	6
Couple sans enfant .....	6
Couple avec enfant(s) .....	6
Famille monoparentale .....	6
Colocation / Autre .....	6
Personnes seules .....	6
Profils électoraux .....	7
Premier tour .....	7
Sécurité .....	8
Evolution du nombre d'infractions .....	8
Pour comparer .....	9
Services à la population .....	10
Commerce .....	10
Éducation .....	10
Villes autour de Saint-Michel-d'Halescourt .....	12

# Situation géographique



## i Informations clés

- **Région** : Normandie
- **Département** : Seine-Maritime
- **Code postal** : 76440
- **Superficie** : 4 km<sup>2</sup>



# Statistiques sur la population



Nombre d'habitants

**119**



Age moyen

**44 ans**



Pop active

**43.7%**



Taux chômage

**6.3%**



Pop densité

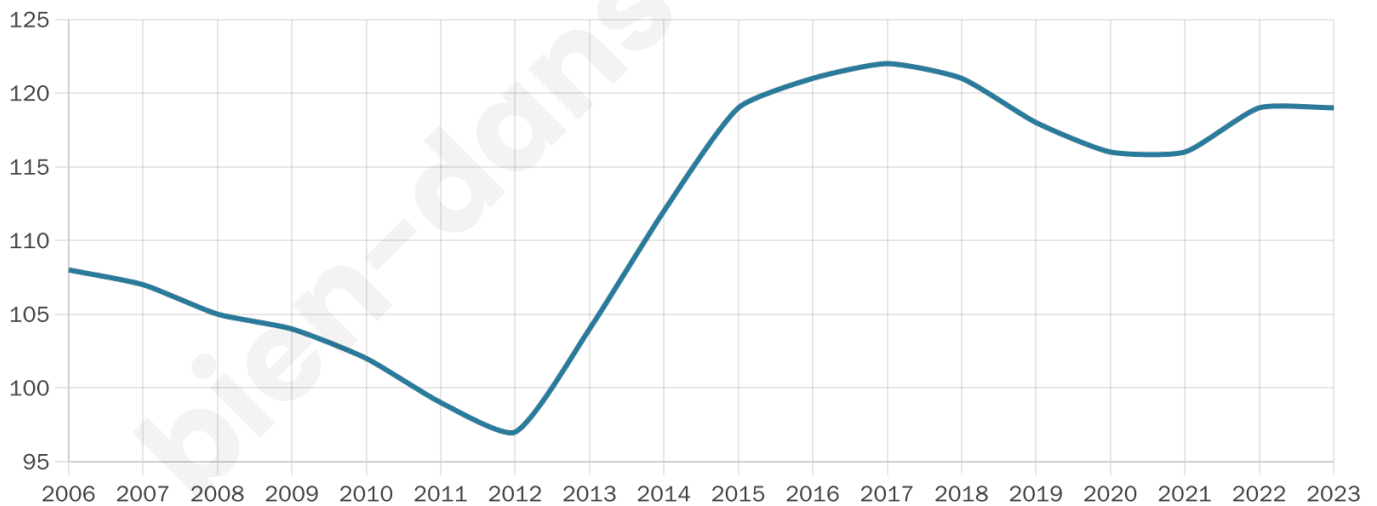
**30 h/km<sup>2</sup>**



Revenu moyen

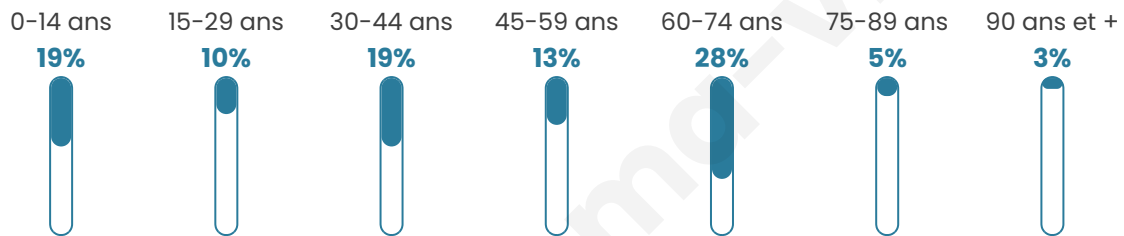
**20 850 €/an**

## Evolution du nombre d'habitants

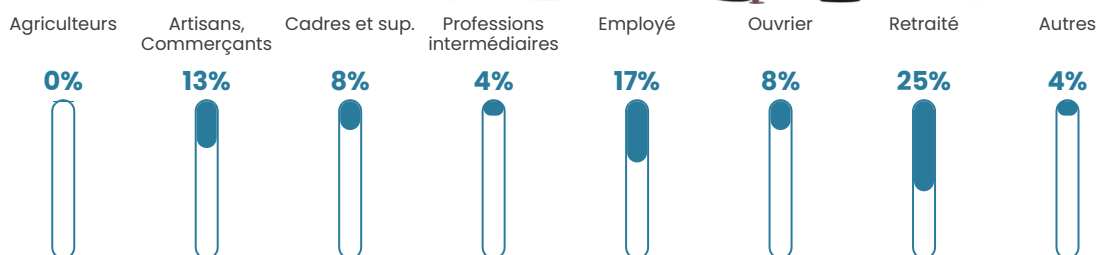


Sources : Institut national de la statistique et des études économiques (insee) selon Les dernières parutions officielles de 2024 portant sur les années 2020, 2021 et 2022.

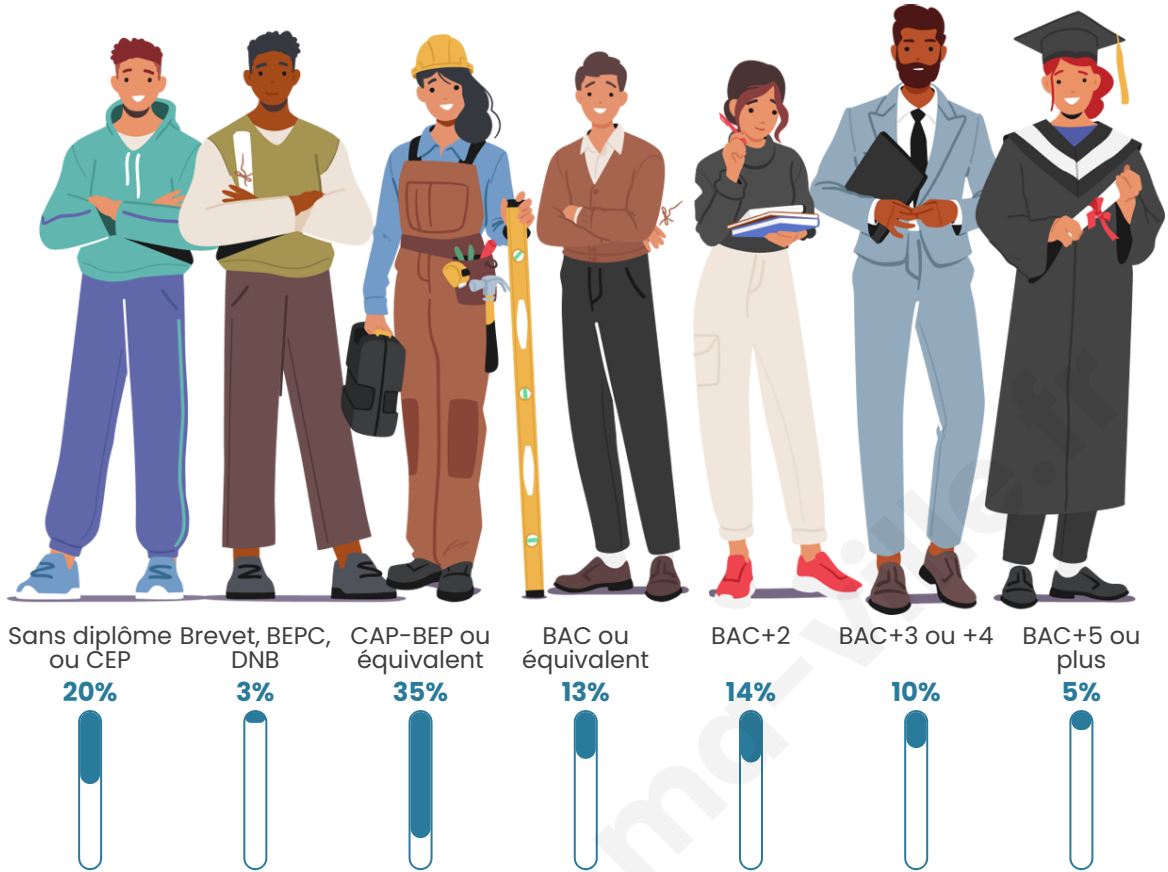
## Tranche d'âge




## Activité professionnelle



## Niveau de diplôme




## Composition des ménages



# Profils électoraux



## Premier tour

	Emmanuel MACRON	33.73 %
	Marine LE PEN	25.30 %
	Éric ZEMMOUR	10.84 %
	Jean-Luc MÉLENCHON	10.84 %
	Valérie PÉCRESSÉ	6.02 %
	Yannick JADOT	4.82 %
	Nicolas DUPONT- AIGNAN	3.61 %
	Fabien ROUSSEL	2.41 %
	Nathalie ARTHAUD	1.20 %
	Philippe POUTOU	1.20 %
	Jean LASSALLE	0.00 %
	Anne HIDALGO	0.00 %

### 106 inscrits

Participation : 81.13%  
Votes blancs : 0.00%  
Votes nuls : 3.49%

## Second tour

	Emmanuel MACRON	55,7 %
	Marine LE PEN	44,3 %

### 106 inscrits

Participation : 78.3%  
Votes blancs : 2.41%  
Votes nuls : 2.41%

# Sécurité



Agressions physiques / sexuelles

0



Cambriolages

0



Vols / dégradations

0



Stupéfiants

0

## Evolution du nombre d'infractions



## Pour comparer

(en proportion du nombre d'habitants)



Sources : Bases statistiques communale, départementale et régionale de la délinquance enregistrée par la police et la gendarmerie nationales selon les dernières parutions officielles de 2025 portant sur l'année 2024 ([data.gouv](https://data.gouv.fr)).

Agressions physiques / sexuelles : Violences sexuelles, coups et blessures volontaires intrafamiliaux, coups et blessures volontaires, autres coups, blessures volontaires et vols violents sans arme.

Cambriolages : Cambriolages de logements.

Vols : Vols avec armes, vols d'accessoires sur véhicules, vols dans les véhicules, vols de véhicules, vols sans violence contre des personnes, destructions, dégradations volontaires et escroqueries.

Stupéfiants : Trafic de stupéfiants dont (AFD) et usage de stupéfiants.

# Services à la population



## Commerce

Hypermarché	X <a href="#">Serqueux</a> 10km
Supermarché	X <a href="#">Formerie</a> 6km
Superette	X <a href="#">Gaillefontaine</a> 6km
Boulangerie	X <a href="#">Gaillefontaine</a> 6km
Boucherie	X <a href="#">Formerie</a> 6km
Restaurant	X <a href="#">Formerie</a> 7km
Garage	X <a href="#">Haucourt</a> 4km
Station-service	X <a href="#">Formerie</a> 7km
Banque	X <a href="#">Formerie</a> 7km
La poste	X <a href="#">Forges-les-Eaux</a> 9km
Coiffeur	X <a href="#">Longmesnil</a> 4km
Tabac	X <a href="#">Gournay-en-Bray</a> 15km
Bars / discothèque	X <a href="#">Gaillefontaine</a> 6km
Bibliothèque	X <a href="#">Serqueux</a> 10km
Cinéma	X <a href="#">Gournay-en-Bray</a> 15km
Vétérinaire	X <a href="#">Canny-sur-Thérain</a> 4km



## Santé

Pharmacie	X <a href="#">Gaillefontaine</a> 6km
Hôpital	X <a href="#">Neufchâtel-en-Bray</a> 21km
Laboratoire d'analyses médicales	X <a href="#">Forges-les-Eaux</a> 9km
Etablissement pour handicapé	X <a href="#">Saumont-la-Poterie</a> 6km
EHPA	X <a href="#">Gaillefontaine</a> 7km
Médecin	X <a href="#">Gaillefontaine</a> 6km
Dentiste	X <a href="#">Saint-Samson-la-Poterie</a> 5km
Chirurgien	X <a href="#">Gournay-en-Bray</a> 14km
Dermatologue	X <a href="#">Beauvais</a> 36km
Anesthésiste	X <a href="#">Beauvais</a> 37km
Gastro-entérologue	X <a href="#">Gisors</a> 37km
Gynécologue	X <a href="#">Beauvais</a> 34km
Cancérologue	X <a href="#">Rouen</a> 46km
Neurologue	X <a href="#">Saint-Saëns</a> 29km
Ophtalmologue	X <a href="#">Neufchâtel-en-Bray</a> 21km
ORL	X <a href="#">Gournay-en-Bray</a> 15km
Cardiologue	X <a href="#">Forges-les-Eaux</a> 9km
Pédiatre	X <a href="#">Beauvais</a> 36km
Pneumologue	X <a href="#">Beauvais</a> 35km
Psychologue	X <a href="#">Beauvais</a> 36km
Radiologue	X <a href="#">Gournay-en-Bray</a> 15km
Rhumatologue	X <a href="#">Beauvais</a> 36km
Sage-femme	X <a href="#">Formerie</a> 6km



## Éducation

Crèche	X <a href="#">La Bellière</a> 5km
Ecole maternelle Public	X <a href="#">Haussez</a> 3km
Ecole maternelle Privé	X <a href="#">Noyers</a> 41km
Ecole primaire Public	X <a href="#">Saint-Samson-la-Poterie</a> 6km
Ecole primaire Privé	X <a href="#">Forges-les-Eaux</a> 9km
Collège Public	X <a href="#">Formerie</a> 6km
Collège Privé	X <a href="#">Gournay-en-Bray</a> 15km
Lycée Public	X <a href="#">Brémontier-Merval</a> 8km
Lycée Privé	X <a href="#">Mesnières-en-Bray</a> 28km

Sources : Base Sirene des entreprises et de leurs établissements selon les dernières parutions officielles de 2025 portant sur l'année 2024 ([data.gouv](#)). Liste, localisation et tarifs des professionnels de santé selon les dernières parutions officielles de 2025 portant sur l'année 2024 ([opendatasoft](#)) et FINISS Extraction du Fichier des établissements selon les dernières parutions officielles de 2025 portant sur l'année 2024 ([data.gouv](#)). Adresse et géolocalisation des établissements d'enseignement du premier et second degrés selon les

bien-dans-ma-ville.fr

## Villes autour de Saint-Michel-d'Halescourt

Ville	Habitants	Superficie	Pop densité	Pop active	Taux chômage	Revenu moyen	Prix immobilier
Grumesnil (1 avis)	485	11 km <sup>2</sup>	44 h/km <sup>2</sup>	46%	4.9%	20 050 €/an	1 158 €/m <sup>2</sup>
Haucourt	194	10 km <sup>2</sup>	19 h/km <sup>2</sup>	42.8%	4.6%	19 750 €/an	909 €/m <sup>2</sup>
Haussez	274	13 km <sup>2</sup>	21 h/km <sup>2</sup>	39.8%	3.6%	23 170 €/an	1 691 €/m <sup>2</sup>
Longmesnil	45	3 km <sup>2</sup>	15 h/km <sup>2</sup>	48.9%	6.7%	NC	NC
Pommereux	94	5 km <sup>2</sup>	19 h/km <sup>2</sup>	54.3%	5.3%	NC	745 €/m <sup>2</sup>
Canny-sur-Thérain	222	5 km <sup>2</sup>	44 h/km <sup>2</sup>	54.5%	4.5%	21 700 €/an	1 789 €/m <sup>2</sup>
Saumont-la-Poterie	412	15 km <sup>2</sup>	27 h/km <sup>2</sup>	48.3%	3.4%	22 260 €/an	1 249 €/m <sup>2</sup>
Ménerval	178	12 km <sup>2</sup>	15 h/km <sup>2</sup>	50%	5.1%	19 280 €/an	1 179 €/m <sup>2</sup>
Doudeauville	115	3 km <sup>2</sup>	38 h/km <sup>2</sup>	38.3%	0.9%	21 660 €/an	1 904 €/m <sup>2</sup>
La Bellière	50	4 km <sup>2</sup>	13 h/km <sup>2</sup>	58%	4%	NC	1 158 €/m <sup>2</sup>
Saint-Samson-la-Poterie (1 avis)	225	4 km <sup>2</sup>	56 h/km <sup>2</sup>	52%	4%	22 350 €/an	1 070 €/m <sup>2</sup>
Gaillefontaine (3 avis)	1 108	26 km <sup>2</sup>	43 h/km <sup>2</sup>	42.4%	7.4%	19 270 €/an	1 223 €/m <sup>2</sup>
Campeaux	483	11 km <sup>2</sup>	44 h/km <sup>2</sup>	47.6%	6.2%	20 940 €/an	1 349 €/m <sup>2</sup>
Villers-Vermont	123	6 km <sup>2</sup>	21 h/km <sup>2</sup>	37.4%	2.4%	20 810 €/an	1 708 €/m <sup>2</sup>
Formerie (2 avis)	2 097	12 km <sup>2</sup>	175 h/km <sup>2</sup>	39.3%	6.6%	19 260 €/an	1 569 €/m <sup>2</sup>

bien-dans-ma-ville.fr



# Vous aimez votre ville ? Notez-la !

Et faites-nous part de vos remarques constructives



Avec

**BIEN** dans ma **VILLE** 