



Version web

# Ville de Saint-Michel

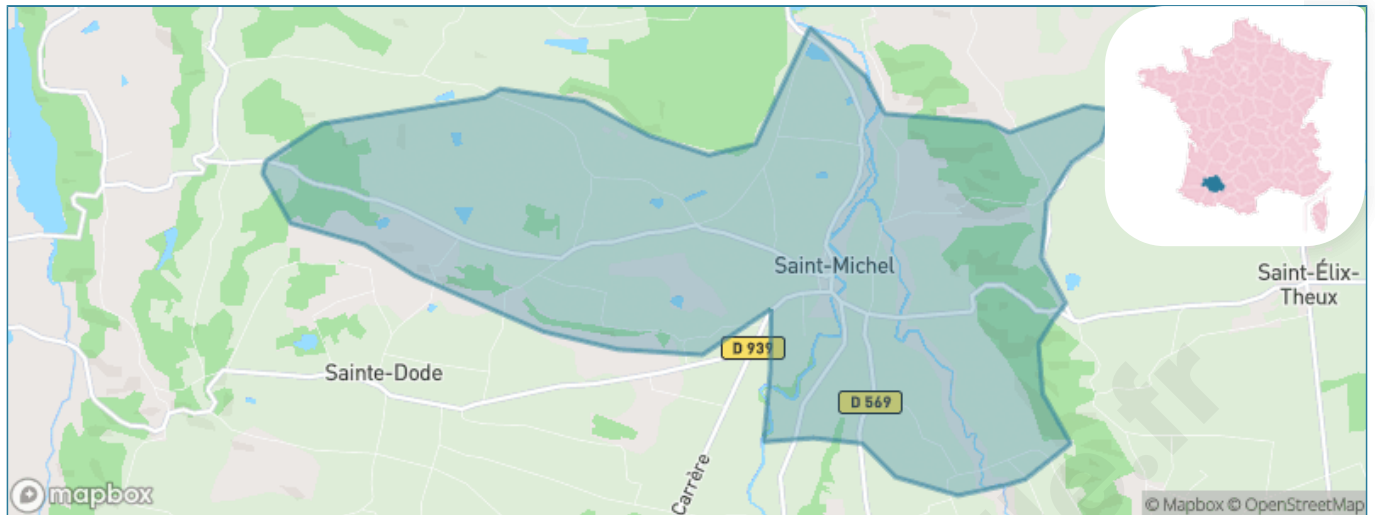
Présenté par

**BIEN** dans  
ma **VILLE** 

# Sommaire

Situation géographique .....	3
Statistiques sur la population .....	4
Evolution du nombre d'habitants .....	4
Tranche d'âge .....	5
0-14 ans .....	5
15-29 ans .....	5
30-44 ans .....	5
45-59 ans .....	5
60-74 ans .....	5
75-89 ans .....	5
90 ans et + .....	5
Activité professionnelle .....	5
Agriculteurs .....	5
Artisans, Commerçants .....	5
Cadres et sup. ....	5
Professions intermédiaires .....	5
Employé .....	5
Ouvrier .....	5
Retraité .....	5
Autres .....	5
Niveau de diplôme .....	6
Sans diplôme ou CEP .....	6
Brevet, BEPC, DNB .....	6
CAP-BEP ou équivalent .....	6
BAC ou équivalent .....	6
BAC+2 .....	6
BAC+3 ou +4 .....	6
BAC+5 ou plus .....	6
Composition des ménages .....	6
Couple sans enfant .....	6
Couple avec enfant(s) .....	6
Famille monoparentale .....	6
Colocation / Autre .....	6
Personnes seules .....	6
Profils électoraux .....	7
Premier tour .....	7
Sécurité .....	8
Evolution du nombre d'infractions .....	8
Pour comparer .....	9
Services à la population .....	10
Commerce .....	10
Éducation .....	10
Villes autour de Saint-Michel .....	11

# Situation géographique



## i Informations clés

- **Région** : Occitanie
- **Département** : Gers
- **Code postal** : 32300
- **Superficie** : 16 km<sup>2</sup>



# Statistiques sur la population



Nombre d'habitants

**252**



Age moyen

**49 ans**



Pop active

**38.9%**



Taux chômage

**5.1%**



Pop densité

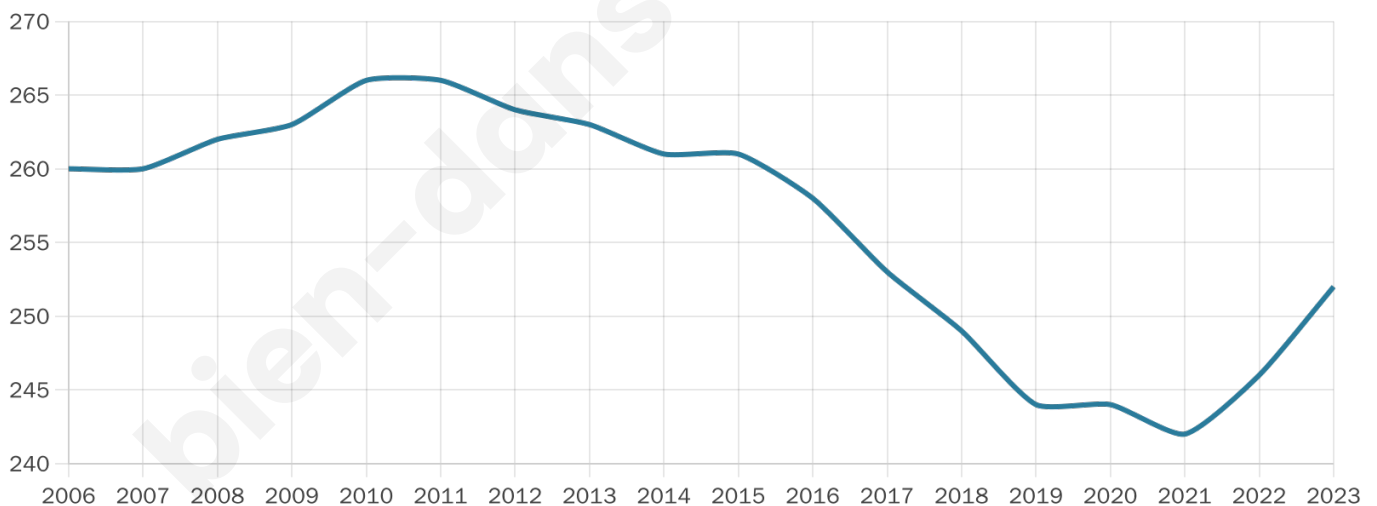
**16 h/km<sup>2</sup>**



Revenu moyen

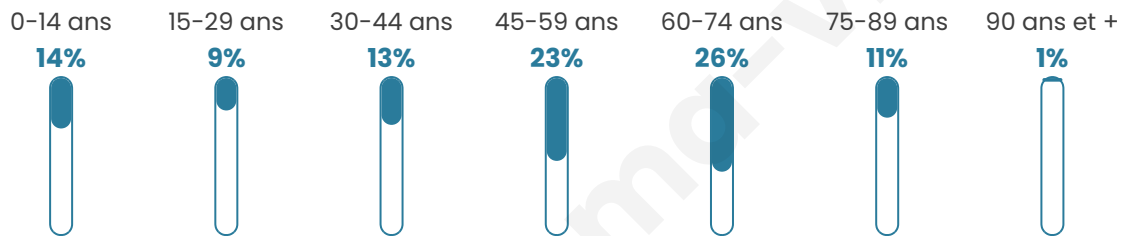
**20 940 €/an**

## Evolution du nombre d'habitants

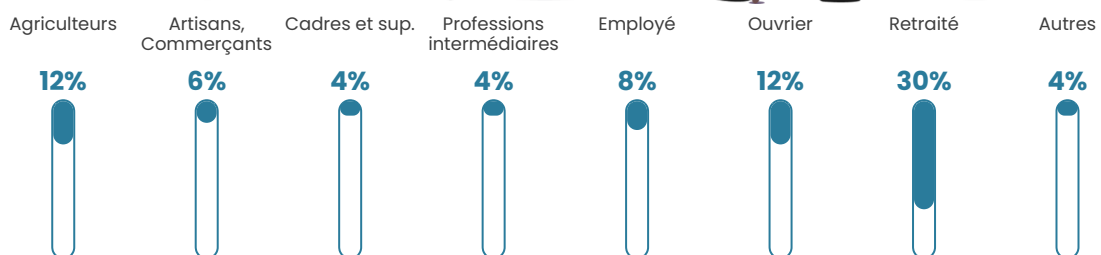


Sources : Institut national de la statistique et des études économiques (insee) selon Les dernières parutions officielles de 2024 portant sur les années 2020, 2021 et 2022.

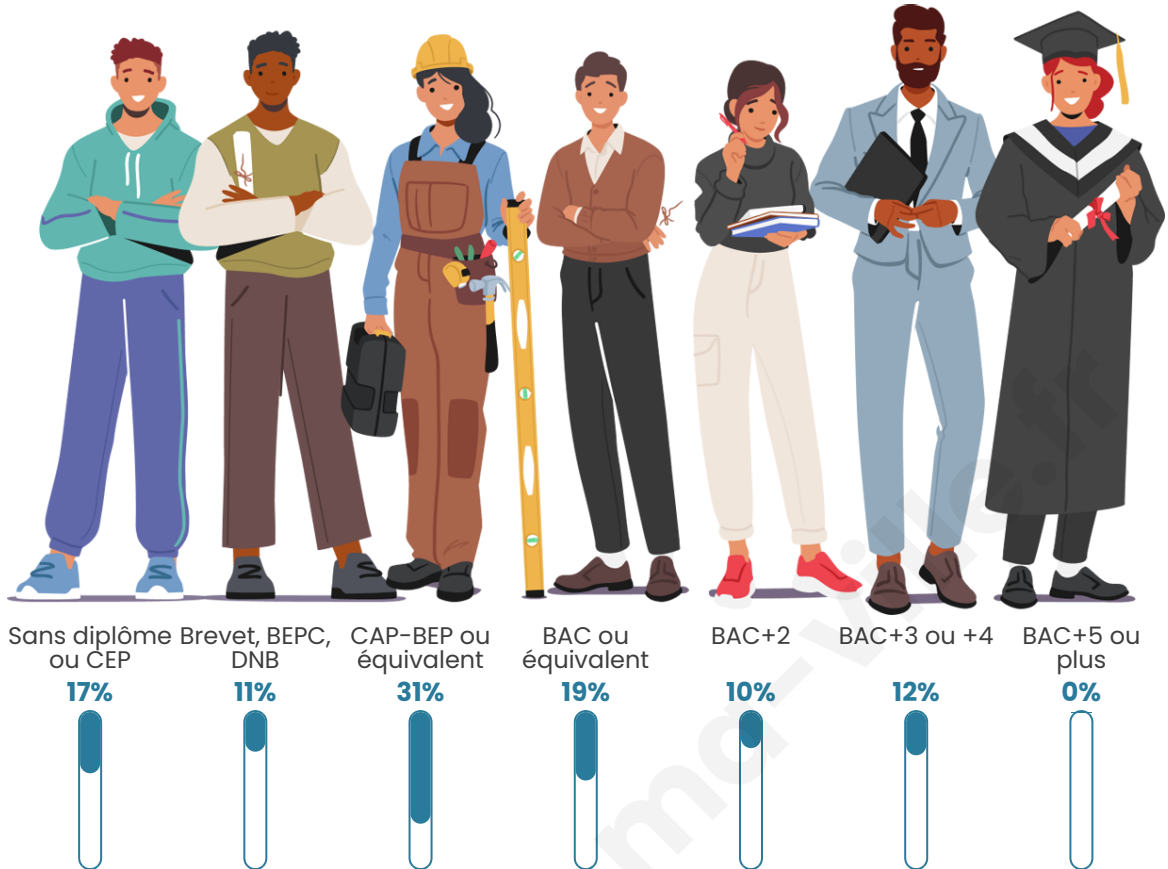
## Tranche d'âge




## Activité professionnelle



## Niveau de diplôme















## Composition des ménages



# Profils électoraux

## Premier tour

	Jean-Luc MÉLENCHON	30.72 %
	Emmanuel MACRON	24.10 %
	Jean LASSALLE	13.25 %
	Marine LE PEN	12.65 %
	Éric ZEMMOUR	6.63 %
	Anne HIDALGO	4.22 %
	Nicolas DUPONT- AIGNAN	2.41 %
	Yannick JADOT	1.81 %
	Valérie PÉCRESSE	1.81 %
	Philippe POUTOU	1.20 %
	Nathalie ARTHAUD	0.60 %
	Fabien ROUSSEL	0.60 %



### 222 inscrits

Participation : 77.93%

Votes blancs : 4.05%

Votes nuls : 0.00%

## Second tour

	Emmanuel MACRON	67,91 %
	Marine LE PEN	32,09 %

### 222 inscrits

Participation : 70.27%

Votes blancs : 10.9%

Votes nuls : 3.21%

# Sécurité



Agressions physiques / sexuelles

0



Cambriolages

0



Vols / dégradations

0



Stupéfiants

0

## Evolution du nombre d'infractions



## Pour comparer

(en proportion du nombre d'habitants)



Sources : Bases statistiques communale, départementale et régionale de la délinquance enregistrée par la police et la gendarmerie nationales selon les dernières parutions officielles de 2025 portant sur l'année 2024 ([data.gouv](https://data.gouv.fr)).

Agressions physiques / sexuelles : Violences sexuelles, coups et blessures volontaires intrafamiliaux, coups et blessures volontaires, autres coups, blessures volontaires et vols violents sans arme.

Cambriolages : Cambriolages de logements.

Vols : Vols avec armes, vols d'accessoires sur véhicules, vols dans les véhicules, vols de véhicules, vols sans violence contre des personnes, destructions, dégradations volontaires et escroqueries.

Stupéfiants : Trafic de stupéfiants dont (AFD) et usage de stupéfiants.

# Services à la population



## Commerce

Hypermarché	X <a href="#">Auch</a> 25km
Supermarché	X <a href="#">Mirande</a> 8km
Superette	X <a href="#">Miélan</a> 9km
Boulangerie	X <a href="#">Miélan</a> 9km
Boucherie	X <a href="#">Ponsampère</a> 6km
Restaurant	X <a href="#">Saint-Médard</a> 7km
Garage	X <a href="#">Sauviac</a> 4km
Station-service	X <a href="#">Mirande</a> 10km
Banque	X <a href="#">Mirande</a> 10km
La poste	X <a href="#">Barcugnan</a> 8km
Coiffeur	X <a href="#">Miélan</a> 9km
Tabac	X <a href="#">Mirande</a> 10km
Bars / discothèque	X <a href="#">Moncassin</a> 6km
Bibliothèque	X <a href="#">Mirande</a> 9km
Cinéma	X <a href="#">Masseube</a> 13km
Vétérinaire	X <a href="#">Miélan</a> 8km



## Santé

Pharmacie	X <a href="#">Miélan</a> 9km
Hôpital	X <a href="#">Auch</a> 25km
Laboratoire d'analyses médicales	X <a href="#">Mirande</a> 10km
Etablissement pour handicapé	X <a href="#">Trie-sur-Baïse</a> 13km
EHPA	X <a href="#">Montaut</a> 4km
Médecin	X <a href="#">Miélan</a> 8km
Dentiste	X <a href="#">Mirande</a> 10km
Chirurgien	X <a href="#">Auch</a> 28km
Dermatologue	X <a href="#">Auch</a> 28km
Anesthésiste	X <a href="#">Tarbes</a> 36km
Gastro-entérologue	X <a href="#">Tarbes</a> 36km
Gynécologue	X <a href="#">Tarbes</a> 36km
Cancérologue	X <a href="#">Tarbes</a> 35km
Neurologue	X <a href="#">Auch</a> 31km
Ophtalmologue	1
ORL	X <a href="#">Auch</a> 29km
Cardiologue	X <a href="#">Auch</a> 27km
Pédiatre	X <a href="#">Tarbes</a> 35km
Pneumologue	X <a href="#">Auch</a> 29km
Psychologue	X <a href="#">Auch</a> 25km
Radiologue	X <a href="#">Auch</a> 26km
Rhumatologue	X <a href="#">Auch</a> 28km
Sage-femme	X <a href="#">Trie-sur-Baïse</a> 13km



## Éducation

Crèche	X <a href="#">Mirande</a> 10km
Ecole maternelle Public	X <a href="#">Berdoues</a> 6km
Ecole maternelle Privé	X <a href="#">Plaisance-du-Touch</a> 74km
Ecole primaire Public	1
Ecole primaire Privé	X <a href="#">Mirande</a> 10km
Collège Public	X <a href="#">Miélan</a> 9km
Collège Privé	X <a href="#">Masseube</a> 14km
Lycée Public	X <a href="#">Mirande</a> 10km
Lycée Privé	X <a href="#">Masseube</a> 14km

Sources : Base Sirene des entreprises et de leurs établissements selon les dernières parutions officielles de 2025 portant sur l'année 2024 ([data.gouv](#)). Liste, localisation et tarifs des professionnels de santé selon les dernières parutions officielles de 2025 portant sur l'année 2024 ([opendatasoft](#)) et FINISS Extraction du Fichier des établissements selon les dernières parutions officielles de 2025 portant sur l'année 2024 ([data.gouv](#)). Adresse et géolocalisation des établissements d'enseignement du premier et second degrés selon les dernières parutions officielles de 2025 portant sur l'année 2024 ([data.education.gouv](#))

## Villes autour de Saint-Michel

Ville	Habitants	Superficie	Pop densité	Pop active	Taux chômage	Revenu moyen	Prix immobilier
Belloc-Saint-Clamens	136	10 km <sup>2</sup>	14 h/km <sup>2</sup>	42.6%	2.9%	21 840 €/an	1 222 €/m <sup>2</sup>
Ponsampère	98	8 km <sup>2</sup>	12 h/km <sup>2</sup>	45.9%	4.1%	21 790 €/an	1 257 €/m <sup>2</sup>
Montaut	122	8 km <sup>2</sup>	15 h/km <sup>2</sup>	36.1%	4.1%	21 030 €/an	2 122 €/m <sup>2</sup>
Sainte-Dode	230	18 km <sup>2</sup>	13 h/km <sup>2</sup>	39.6%	3.9%	22 250 €/an	592 €/m <sup>2</sup>
Saint-Élix-Theux	85	8 km <sup>2</sup>	11 h/km <sup>2</sup>	34.1%	1.2%	NC	NC
Sauviac	103	6 km <sup>2</sup>	17 h/km <sup>2</sup>	45.6%	4.9%	NC	1 260 €/m <sup>2</sup>
Barcugnan	104	9 km <sup>2</sup>	12 h/km <sup>2</sup>	33.7%	4.8%	20 350 €/an	1 057 €/m <sup>2</sup>
Bazugues	63	5 km <sup>2</sup>	13 h/km <sup>2</sup>	46%	6.3%	NC	837 €/m <sup>2</sup>
Berdoues	424	17 km <sup>2</sup>	25 h/km <sup>2</sup>	43.9%	2.1%	23 900 €/an	1 745 €/m <sup>2</sup>
Sadeillan	79	5 km <sup>2</sup>	16 h/km <sup>2</sup>	40.5%	1.3%	NC	1 178 €/m <sup>2</sup>
Mont-de-Marrast	106	7 km <sup>2</sup>	15 h/km <sup>2</sup>	34%	3.8%	19 640 €/an	1 038 €/m <sup>2</sup>
Saint-Ost	95	6 km <sup>2</sup>	16 h/km <sup>2</sup>	40%	3.2%	NC	948 €/m <sup>2</sup>
Lagarde-Hachan	164	8 km <sup>2</sup>	21 h/km <sup>2</sup>	42.7%	2.4%	22 260 €/an	656 €/m <sup>2</sup>
Sainte-Aurence-Cazaux	89	9 km <sup>2</sup>	10 h/km <sup>2</sup>	42.7%	6.7%	NC	955 €/m <sup>2</sup>
Moncassin	123	13 km <sup>2</sup>	9 h/km <sup>2</sup>	39.8%	3.3%	24 580 €/an	1 074 €/m <sup>2</sup>

bien-dans-ma-ville.fr



# **Vous aimez votre ville ? Notez-la !**

Et faites-nous part de vos remarques constructives



Avec

**BIEN** dans ma **VILLE** 