



Version web

# Ville de Saint-Michel

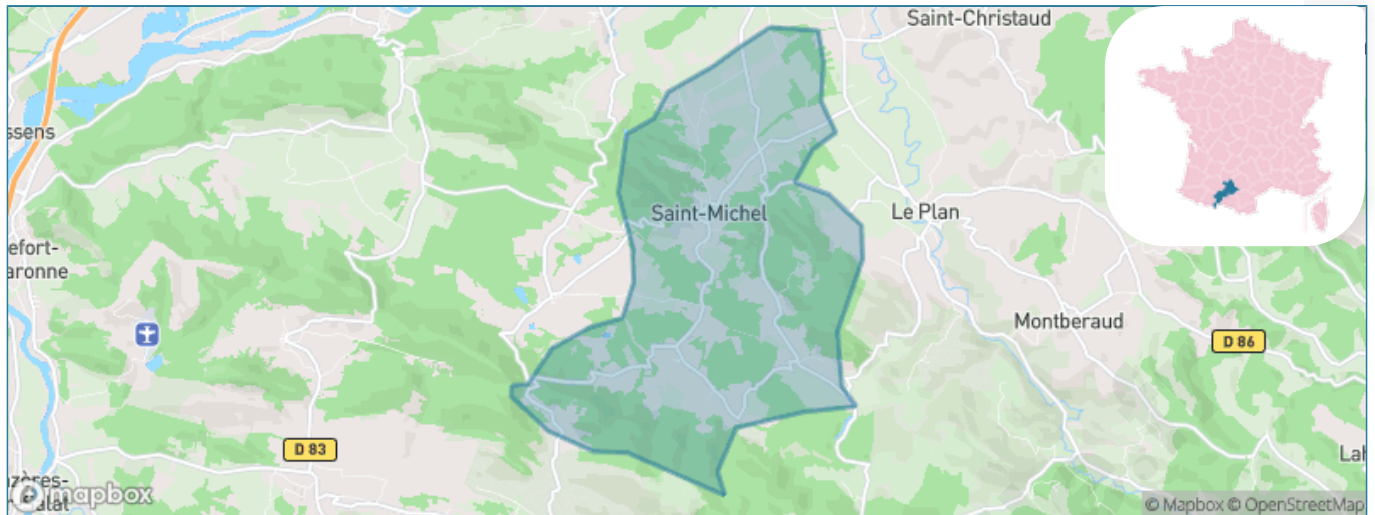
Présenté par

**BIEN** dans  
ma **VILLE** 

# Sommaire

Situation géographique .....	3
Statistiques sur la population .....	4
Evolution du nombre d'habitants .....	4
Tranche d'âge .....	5
0-14 ans .....	5
15-29 ans .....	5
30-44 ans .....	5
45-59 ans .....	5
60-74 ans .....	5
75-89 ans .....	5
90 ans et + .....	5
Activité professionnelle .....	5
Agriculteurs .....	5
Artisans, Commerçants .....	5
Cadres et sup. ....	5
Professions intermédiaires .....	5
Employé .....	5
Ouvrier .....	5
Retraité .....	5
Autres .....	5
Niveau de diplôme .....	6
Sans diplôme ou CEP .....	6
Brevet, BEPC, DNB .....	6
CAP-BEP ou équivalent .....	6
BAC ou équivalent .....	6
BAC+2 .....	6
BAC+3 ou +4 .....	6
BAC+5 ou plus .....	6
Composition des ménages .....	6
Couple sans enfant .....	6
Couple avec enfant(s) .....	6
Famille monoparentale .....	6
Colocation / Autre .....	6
Personnes seules .....	6
Profils électoraux .....	7
Premier tour .....	7
Sécurité .....	8
Evolution du nombre d'infractions .....	8
Pour comparer .....	9
Services à la population .....	10
Commerce .....	10
Éducation .....	10
Villes autour de Saint-Michel .....	11

# Situation géographique



## i Informations clés

- **Région** : Occitanie
- **Département** : Haute-Garonne
- **Code postal** : 31220
- **Superficie** : 15 km<sup>2</sup>



# Statistiques sur la population



Nombre d'habitants

**306**



Age moyen

**47 ans**



Pop active

**47.7%**



Taux chômage

**11.4%**



Pop densité

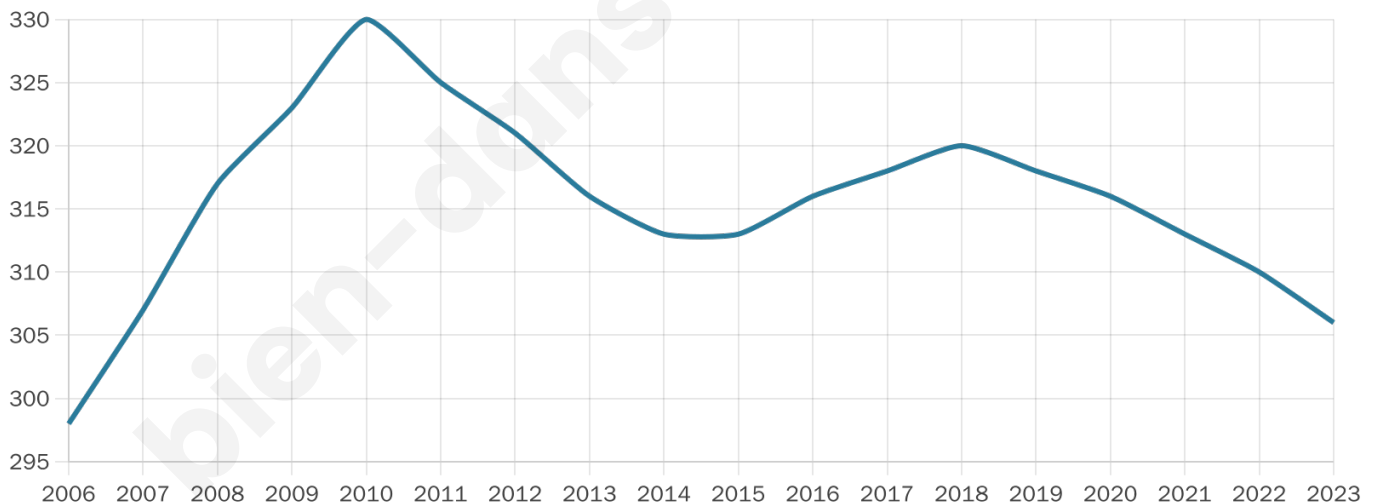
**20 h/km<sup>2</sup>**



Revenu moyen

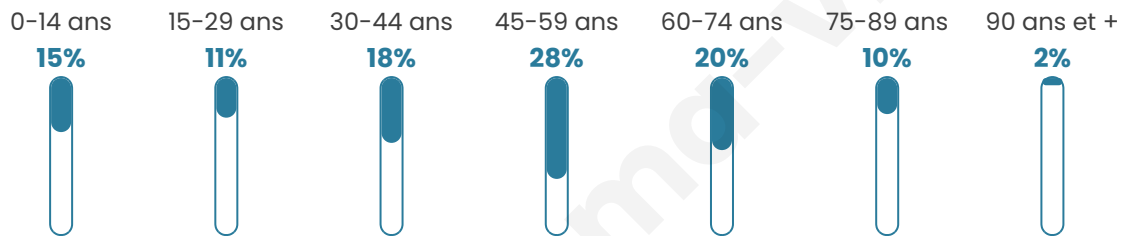
**22 780 €/an**

## Evolution du nombre d'habitants

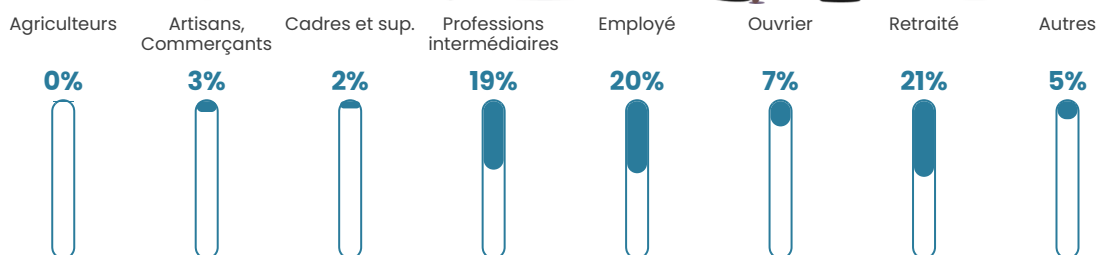


Sources : Institut national de la statistique et des études économiques (insee) selon Les dernières parutions officielles de 2024 portant sur les années 2020, 2021 et 2022.


## Tranche d'âge




## Activité professionnelle



## Niveau de diplôme





## Composition des ménages





# Profils électoraux

## Premier tour

	Jean-Luc MÉLENCHON	28.64 %
	Emmanuel MACRON	22.73 %
	Marine LE PEN	16.36 %
	Jean LASSALLE	11.36 %
	Éric ZEMMOUR	9.09 %
	Fabien ROUSSEL	4.09 %
	Valérie PÉCRESSE	2.27 %
	Yannick JADOT	1.82 %
	Anne HIDALGO	1.36 %
	Nicolas DUPONT-AIGNAN	1.36 %
	Philippe POUTOU	0.91 %
	Nathalie ARTHAUD	0.00 %

## Second tour

	Emmanuel MACRON	52,33 %
	Marine LE PEN	47,67 %

### 282 inscrits

Participation : 73.05%

Votes blancs : 13.59%

Votes nuls : 2.91%

### 282 inscrits

Participation : 79.43%

Votes blancs : 1.34%

Votes nuls : 0.45%

# Sécurité



Agressions physiques / sexuelles

0



Cambriolages

0



Vols / dégradations

0



Stupéfiants

0

## Evolution du nombre d'infractions



## Pour comparer

(en proportion du nombre d'habitants)

■ Ville ■ Département ■ Région



Sources : Bases statistiques communale, départementale et régionale de la délinquance enregistrée par la police et la gendarmerie nationales selon les dernières parutions officielles de 2025 portant sur l'année 2024 ([data.gouv](https://data.gouv.fr)).

Agressions physiques / sexuelles : Violences sexuelles, coups et blessures volontaires intrafamiliaux, coups et blessures volontaires, autres coups, blessures volontaires et vols violents sans arme.

Cambriolages : Cambriolages de logements.

Vols : Vols avec armes, vols d'accessoires sur véhicules, vols dans les véhicules, vols de véhicules, vols sans violence contre des personnes, destructions, dégradations volontaires et escroqueries.

Stupéfiants : Trafic de stupéfiants dont (AFD) et usage de stupéfiants.

# Services à la population



## Commerce

Hypermarché	X <a href="#">Cazères</a> 5km
Supermarché	X <a href="#">Cazères</a> 5km
Superette	X <a href="#">Le Plan</a> 3km
Boulangerie	X <a href="#">Palaminy</a> 4km
Boucherie	1
Restaurant	X <a href="#">Cazères</a> 4km
Garage	X <a href="#">Plagne</a> 2km
Station-service	X <a href="#">Cazères</a> 6km
Banque	X <a href="#">Cazères</a> 4km
La poste	X <a href="#">Palaminy</a> 4km
Coiffeur	X <a href="#">Le Plan</a> 3km
Tabac	X <a href="#">Cazères</a> 4km
Bars / discothèque	X <a href="#">Cazères</a> 4km
Bibliothèque	X <a href="#">Saint-Girons</a> 21km
Cinéma	X <a href="#">Cazères</a> 4km
Vétérinaire	X <a href="#">Cazères</a> 4km



## Santé

Pharmacie	X <a href="#">Cazères</a> 4km
Hôpital	X <a href="#">Salies-du-Salat</a> 12km
Laboratoire d'analyses médicales	X <a href="#">Cazères</a> 5km
Etablissement pour handicapé	X <a href="#">Sana</a> 9km
EHPA	X <a href="#">Cazères</a> 4km
Médecin	X <a href="#">Cazères</a> 5km
Dentiste	X <a href="#">Cazères</a> 4km
Chirurgien	X <a href="#">Mauvezin-de-Sainte-Croix</a> 15km
Dermatologue	X <a href="#">Carbonne</a> 19km
Anesthésiste	X <a href="#">Muret</a> 40km
Gastro-entérologue	X <a href="#">Muret</a> 39km
Gynécologue	X <a href="#">Saint-Gaudens</a> 30km
Cancérologue	X <a href="#">Muret</a> 40km
Neurologue	X <a href="#">Mauvezin-de-Sainte-Croix</a> 15km
Ophthalmologue	X <a href="#">Martres-Tolosane</a> 7km
ORL	X <a href="#">Muret</a> 38km
Cardiologue	X <a href="#">Mauvezin-de-Sainte-Croix</a> 15km
Pédiatre	X <a href="#">Muret</a> 39km
Pneumologue	X <a href="#">Muret</a> 38km
Psychologue	1
Radiologue	X <a href="#">Cazères</a> 5km
Rhumatologue	X <a href="#">Saint-Gaudens</a> 29km
Sage-femme	X <a href="#">Martres-Tolosane</a> 7km



## Éducation

Crèche	X <a href="#">Couladère</a> 3km
Ecole maternelle Public	X <a href="#">Cazères</a> 4km
Ecole maternelle Privé	X <a href="#">Plaisance-du-Touch</a> 47km
Ecole primaire Public	1
Ecole primaire Privé	X <a href="#">Le Fousseret</a> 13km
Collège Public	X <a href="#">Cazères</a> 5km
Collège Privé	X <a href="#">Castelnaud-Picampeau</a> 16km
Lycée Public	X <a href="#">Cazères</a> 5km
Lycée Privé	X <a href="#">Moulis</a> 21km

Sources : Base Sirene des entreprises et de leurs établissements selon les dernières parutions officielles de 2025 portant sur l'année 2024 ([data.gouv](#)). Liste, localisation et tarifs des professionnels de santé selon les dernières parutions officielles de 2025 portant sur l'année 2024 ([opendatasoft](#)) et FINISS Extraction du Fichier des établissements selon les dernières parutions officielles de 2025 portant sur l'année 2024 ([data.gouv](#)). Adresse et géolocalisation des établissements d'enseignement du premier et second degrés selon les dernières parutions officielles de 2025 portant sur l'année 2024 ([data.education.gouv](#))

## Villes autour de Saint-Michel

Ville	Habitants	Superficie	Pop densité	Pop active	Taux chômage	Revenu moyen	Prix immobilier
Le Plan	441	8 km <sup>2</sup>	55 h/km <sup>2</sup>	46.3%	6.3%	22 370 €/an	1 067 €/m <sup>2</sup>
Plagne	95	4 km <sup>2</sup>	24 h/km <sup>2</sup>	36.8%	4.2%	NC	1 111 €/m <sup>2</sup>
Palaminy (1 avis)	751	11 km <sup>2</sup>	68 h/km <sup>2</sup>	47.1%	4%	22 270 €/an	1 120 €/m <sup>2</sup>
Couladère	415	2 km <sup>2</sup>	208 h/km <sup>2</sup>	40.5%	3.4%	22 250 €/an	1 034 €/m <sup>2</sup>
Saint-Christaud	235	10 km <sup>2</sup>	24 h/km <sup>2</sup>	44.7%	4.3%	21 810 €/an	615 €/m <sup>2</sup>
Mauran (1 avis)	201	5 km <sup>2</sup>	40 h/km <sup>2</sup>	54.7%	9%	21 550 €/an	375 €/m <sup>2</sup>
Montclar-de-Comminges	79	6 km <sup>2</sup>	13 h/km <sup>2</sup>	44.3%	2.5%	NC	1 343 €/m <sup>2</sup>
Cazères (3 avis)	4 854	19 km <sup>2</sup>	255 h/km <sup>2</sup>	41.1%	6.9%	20 080 €/an	1 512 €/m <sup>2</sup>
Ausseing	91	5 km <sup>2</sup>	18 h/km <sup>2</sup>	49.5%	11%	NC	534 €/m <sup>2</sup>
Montberaud (1 avis)	192	15 km <sup>2</sup>	13 h/km <sup>2</sup>	42.7%	2.6%	21 210 €/an	407 €/m <sup>2</sup>
Cérizols	138	14 km <sup>2</sup>	10 h/km <sup>2</sup>	44.9%	2.9%	20 560 €/an	1 492 €/m <sup>2</sup>
Belbèze-en-Comminges	108	9 km <sup>2</sup>	12 h/km <sup>2</sup>	46.3%	4.6%	21 530 €/an	1 294 €/m <sup>2</sup>
Fabas (1 avis)	354	23 km <sup>2</sup>	15 h/km <sup>2</sup>	34.2%	5.1%	19 250 €/an	517 €/m <sup>2</sup>
Gensac-sur-Garonne	451	10 km <sup>2</sup>	45 h/km <sup>2</sup>	45.5%	4.2%	22 750 €/an	1 418 €/m <sup>2</sup>
Escoulis	76	4 km <sup>2</sup>	19 h/km <sup>2</sup>	48.7%	11.8%	NC	1 304 €/m <sup>2</sup>

bien-dans-ma-ville.fr



# **Vous aimez votre ville ? Notez-la !**

Et faites-nous part de vos remarques constructives



Avec

**BIEN** dans ma **VILLE** 