



Version web

Ville de Saint-Michel

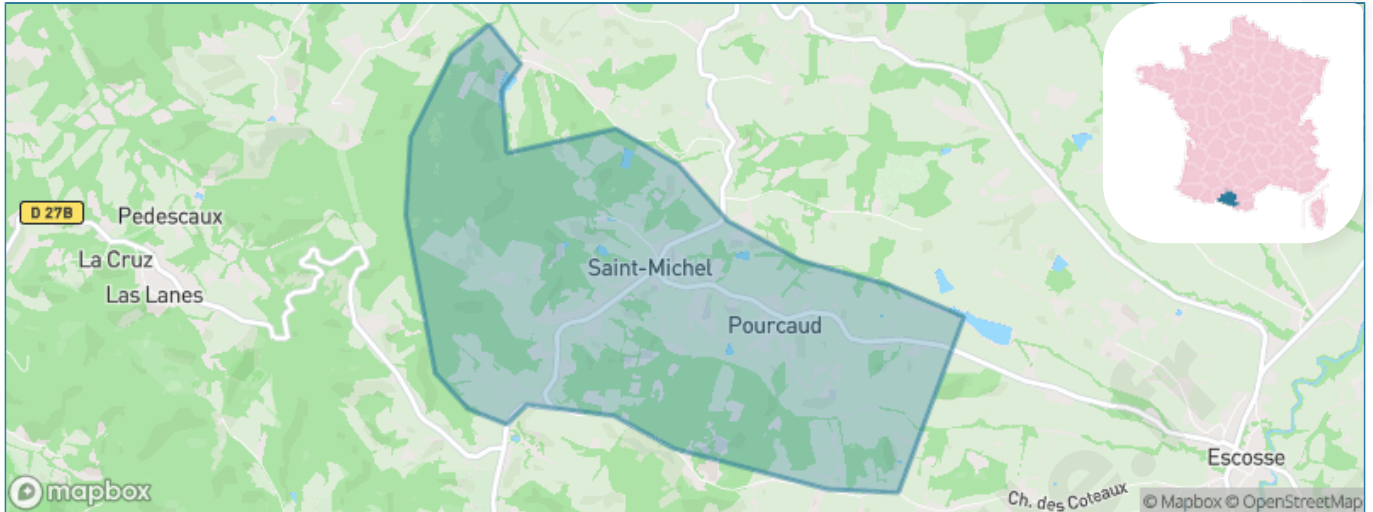
Présenté par

BIEN dans
ma **VILLE** 

Sommaire

Situation géographique	3
Statistiques sur la population	4
Evolution du nombre d'habitants	4
Tranche d'âge	5
0-14 ans	5
15-29 ans	5
30-44 ans	5
45-59 ans	5
60-74 ans	5
75-89 ans	5
90 ans et +	5
Activité professionnelle	5
Agriculteurs	5
Artisans, Commerçants	5
Cadres et sup.	5
Professions intermédiaires	5
Employé	5
Ouvrier	5
Retraité	5
Autres	5
Niveau de diplôme	6
Sans diplôme ou CEP	6
Brevet, BEPC, DNB	6
CAP-BEP ou équivalent	6
BAC ou équivalent	6
BAC+2	6
BAC+3 ou +4	6
BAC+5 ou plus	6
Composition des ménages	6
Couple sans enfant	6
Couple avec enfant(s)	6
Famille monoparentale	6
Colocation / Autre	6
Personnes seules	6
Profils électoraux	7
Premier tour	7
Sécurité	8
Evolution du nombre d'infractions	8
Pour comparer	9
Services à la population	10
Commerce	10
Éducation	10
Villes autour de Saint-Michel	11

Situation géographique



i Informations clés

- **Région** : Occitanie
- **Département** : Ariège
- **Code postal** : 09100
- **Superficie** : 5 km²



Statistiques sur la population



Nombre d'habitants

92



Age moyen

51 ans



Pop active

45.7%



Taux chômage

9.6%



Pop densité

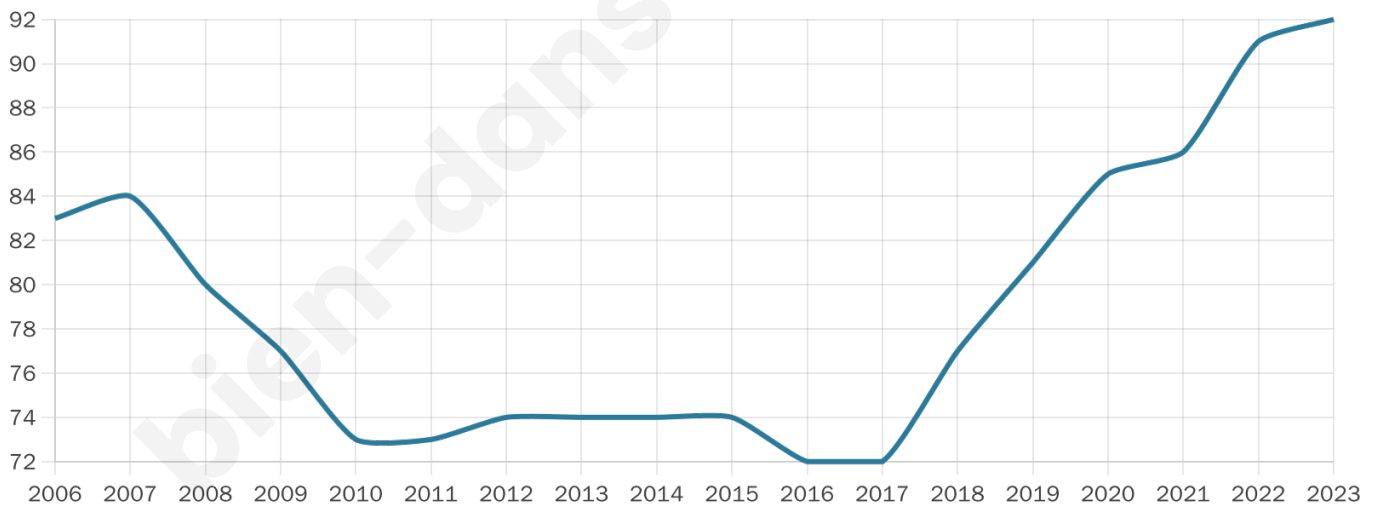
18 h/km²



Revenu moyen

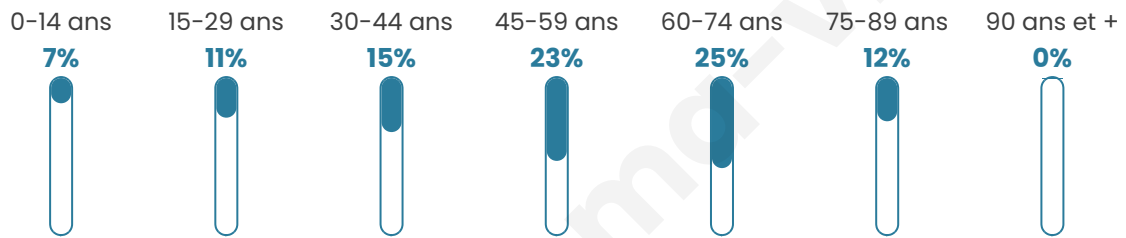
NC

Evolution du nombre d'habitants

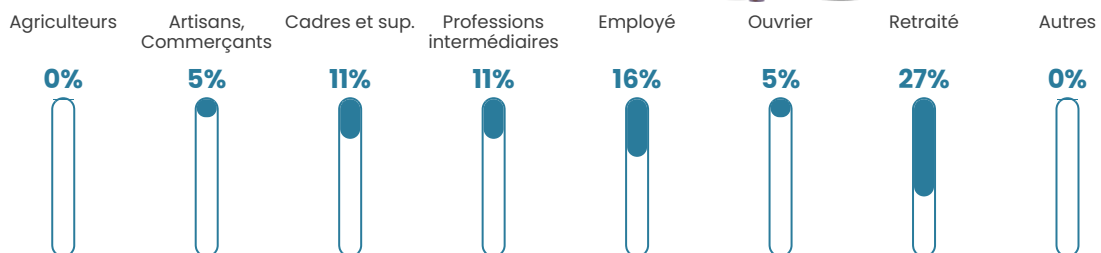


Sources : Institut national de la statistique et des études économiques (insee) selon Les dernières parutions officielles de 2024 portant sur les années 2020, 2021 et 2022.


Tranche d'âge




Activité professionnelle



Niveau de diplôme















Composition des ménages



Profils électoraux

Premier tour

	Marine LE PEN	33.96 %
	Jean-Luc MÉLENCHON	24.53 %
	Jean LASSALLE	15.09 %
	Nicolas DUPONT-AIGNAN	7.55 %
	Anne HIDALGO	5.66 %
	Yannick JADOT	5.66 %
	Emmanuel MACRON	3.77 %
	Fabien ROUSSEL	1.89 %
	Valérie PÉCRESSÉ	1.89 %
	Nathalie ARTHAUD	0.00 %
	Éric ZEMMOUR	0.00 %
	Philippe POUTOU	0.00 %



73 inscrits

Participation : 75.34%

Votes blancs : 3.64%

Votes nuls : 0.00%

Second tour

	Emmanuel MACRON	38,78 %
	Marine LE PEN	61,22 %

73 inscrits

Participation : 71.23%

Votes blancs : 1.92%

Votes nuls : 3.85%

Sécurité



Agressions physiques / sexuelles

0



Cambriolages

0



Vols / dégradations

0



Stupéfiants

0

Evolution du nombre d'infractions



Pour comparer

(en proportion du nombre d'habitants)



Sources : Bases statistiques communale, départementale et régionale de la délinquance enregistrée par la police et la gendarmerie nationales selon les dernières parutions officielles de 2025 portant sur l'année 2024 ([data.gouv](https://data.gouv.fr)).

Agressions physiques / sexuelles : Violences sexuelles, coups et blessures volontaires intrafamiliaux, coups et blessures volontaires, autres coups, blessures volontaires et vols violents sans arme.

Cambriolages : Cambriolages de logements.

Vols : Vols avec armes, vols d'accessoires sur véhicules, vols dans les véhicules, vols de véhicules, vols sans violence contre des personnes, destructions, dégradations volontaires et escroqueries.

Stupéfiants : Trafic de stupéfiants dont (AFD) et usage de stupéfiants.

Services à la population



Commerce

Hypermarché	X <u>Pamiers</u> 10km
Supermarché	X <u>Pamiers</u> 8km
Superette	X <u>Artigat</u> 5km
Boulangerie	X <u>Le Fossat</u> 9km
Boucherie	X <u>Pamiers</u> 9km
Restaurant	X <u>Artigat</u> 5km
Garage	X <u>Madière</u> 2km
Station-service	X <u>Pamiers</u> 8km
Banque	X <u>Le Fossat</u> 9km
La poste	X <u>Madière</u> 4km
Coiffeur	X <u>Artigat</u> 5km
Tabac	X <u>Le Fossat</u> 8km
Bars / discothèque	X <u>Saint-Martin-d'Oydes</u> 4km
Bibliothèque	X <u>Pamiers</u> 9km
Cinéma	X <u>Pamiers</u> 9km
Vétérinaire	X <u>Artigat</u> 5km



Santé

Pharmacie	X <u>Pamiers</u> 8km
Hôpital	X <u>Pamiers</u> 9km
Laboratoire d'analyses médicales	X <u>Pamiers</u> 9km
Etablissement pour handicapé	X <u>Montégut-Plantaurel</u> 7km
EHPA	X <u>Pamiers</u> 9km
Médecin	X <u>Pamiers</u> 9km
Dentiste	X <u>Pamiers</u> 9km
Chirurgien	X <u>Le Fossat</u> 9km
Dermatologue	X <u>Carbonne</u> 30km
Anesthésiste	X <u>Villefranche-de-Lauragais</u> 35km
Gastro-entérologue	X <u>Saint-Jean-de-Verges</u> 15km
Gynécologue	X <u>Foix</u> 20km
Cancérologue	X <u>Muret</u> 40km
Neurologue	X <u>Mauvezin-de-Sainte-Croix</u> 23km
Ophtalmologue	X <u>Pamiers</u> 10km
ORL	X <u>Pamiers</u> 10km
Cardiologue	X <u>Foix</u> 21km
Pédiatre	X <u>Pamiers</u> 11km
Pneumologue	X <u>Foix</u> 21km
Psychologue	X <u>Pamiers</u> 9km
Radiologue	X <u>Pamiers</u> 10km
Rhumatologue	X <u>Saint-Jean-de-Verges</u> 15km
Sage-femme	X <u>Pamiers</u> 9km



Éducation

Crèche	X <u>Bézac</u> 6km
Ecole maternelle Public	X <u>Bézac</u> 6km
Ecole maternelle Privé	X <u>Plaisance-du-Touch</u> 50km
Ecole primaire Public	X <u>Saint-Martin-d'Oydes</u> 4km
Ecole primaire Privé	X <u>Pamiers</u> 9km
Collège Public	X <u>Pamiers</u> 9km
Collège Privé	X <u>Pamiers</u> 9km
Lycée Public	X <u>Pamiers</u> 9km
Lycée Privé	X <u>Pamiers</u> 9km

Sources : Base Sirene des entreprises et de leurs établissements selon les dernières parutions officielles de 2025 portant sur l'année 2024 ([data.gouv](#)). Liste, localisation et tarifs des professionnels de santé selon les dernières parutions officielles de 2025 portant sur l'année 2024 ([opendatasoft](#)) et FINISS Extraction du Fichier des établissements selon les dernières parutions officielles de 2025 portant sur l'année 2024 ([data.gouv](#)). Adresse et géolocalisation des établissements d'enseignement du premier et second degrés selon les dernières parutions officielles de 2025 portant sur l'année 2024 ([data.education.gouv](#))

Villes autour de Saint-Michel

Ville	Habitants	Superficie	Pop densité	Pop active	Taux chômage	Revenu moyen	Prix immobilier
Lescousse	82	8 km ²	10 h/km ²	39%	6.1%	NC	1 278 €/m ²
Saint-Martin-d'Oydes	250	11 km ²	23 h/km ²	42.4%	6.4%	19 450 €/an	1 530 €/m ²
Escosse	356	14 km ²	25 h/km ²	47.5%	5.1%	22 100 €/an	1 798 €/m ²
Madière	283	10 km ²	28 h/km ²	47%	5.3%	21 910 €/an	872 €/m ²
Saint-Amans	43	3 km ²	14 h/km ²	32.6%	4.7%	NC	1 499 €/m ²
Unzent	122	7 km ²	17 h/km ²	50.8%	4.1%	NC	NC
Artigat	574	23 km ²	25 h/km ²	38.5%	6.3%	21 150 €/an	1 495 €/m ²
Pailhès	511	21 km ²	24 h/km ²	43.8%	6.5%	19 120 €/an	1 288 €/m ²
Esplas	104	7 km ²	15 h/km ²	46.2%	4.8%	NC	500 €/m ²
Bézac	485	11 km ²	44 h/km ²	49.7%	5.2%	23 460 €/an	757 €/m ²
Monesple	26	6 km ²	4 h/km ²	42.3%	0%	NC	NC
Lanoux	60	3 km ²	20 h/km ²	45%	6.7%	NC	1 182 €/m ²
Brie	207	7 km ²	30 h/km ²	48.8%	5.8%	22 030 €/an	1 216 €/m ²
Montégut-Plantaurel	311	19 km ²	16 h/km ²	56.6%	5.8%	19 280 €/an	1 471 €/m ²
Saint-Victor-Rouzaud	210	12 km ²	18 h/km ²	53.3%	11.4%	21 420 €/an	819 €/m ²

bien-dans-ma-ville.fr



Vous aimez votre ville ? Notez-la !

Et faites-nous part de vos remarques constructives



Avec

BIEN dans ma **VILLE** 