



Version web

Ville de Saint-Michel

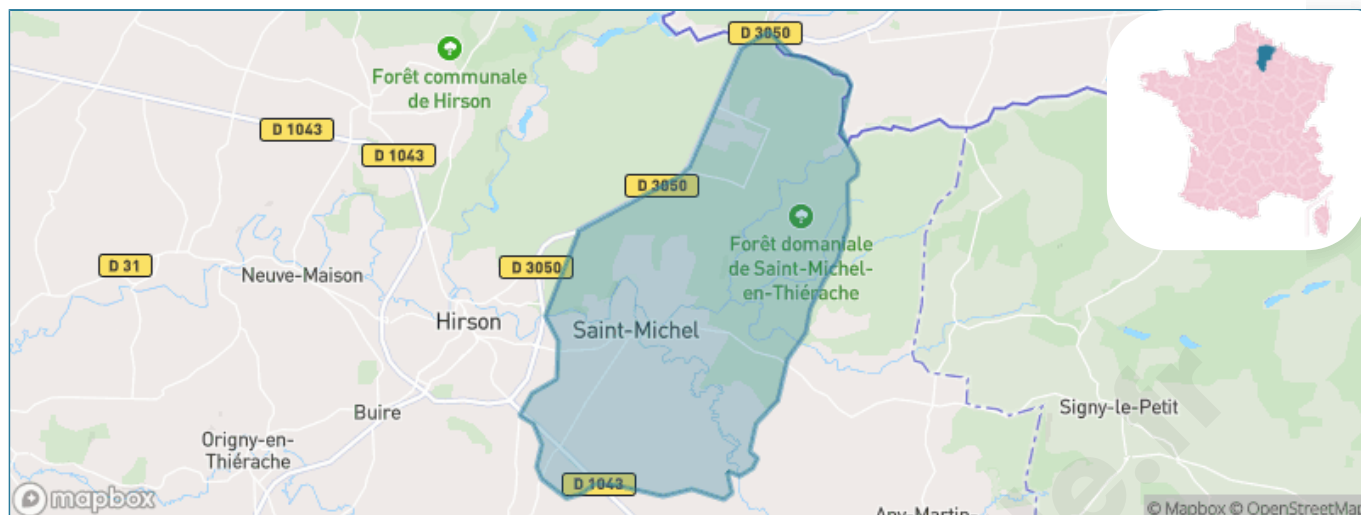
Présenté par

BIEN dans
ma **VILLE** 

Sommaire

Situation géographique	3
Statistiques sur la population	4
Evolution du nombre d'habitants	4
Tranche d'âge	5
0-14 ans	5
15-29 ans	5
30-44 ans	5
45-59 ans	5
60-74 ans	5
75-89 ans	5
90 ans et +	5
Activité professionnelle	5
Agriculteurs	5
Artisans, Commerçants	5
Cadres et sup.	5
Professions intermédiaires	5
Employé	5
Ouvrier	5
Retraité	5
Autres	5
Niveau de diplôme	6
Sans diplôme ou CEP	6
Brevet, BEPC, DNB	6
CAP-BEP ou équivalent	6
BAC ou équivalent	6
BAC+2	6
BAC+3 ou +4	6
BAC+5 ou plus	6
Composition des ménages	6
Couple sans enfant	6
Couple avec enfant(s)	6
Famille monoparentale	6
Colocation / Autre	6
Personnes seules	6
Profil électoraux	7
Premier tour	7
Sécurité	8
Evolution du nombre d'infractions	8
Pour comparer	9
Services à la population	10
Commerce	10
Éducation	10
Villes autour de Saint-Michel	11
Avis sur la ville de Saint-Michel	12
Moyenne par critère	12
Villes autour de Saint-Michel	12
Répartition des avis par note	12
Répartition des avis par note	12

Situation géographique



i Informations clés

- **Région** : Hauts-de-France
- **Département** : Aisne
- **Code postal** : 02830
- **Superficie** : 42 km²



Région
Hauts-de-France

AISNE.com
LE DÉPARTEMENT

Statistiques sur la population



Nombre d'habitants

3 199



Age moyen

42 ans



Pop active

42.5%



Taux chômage

14.2%



Pop densité

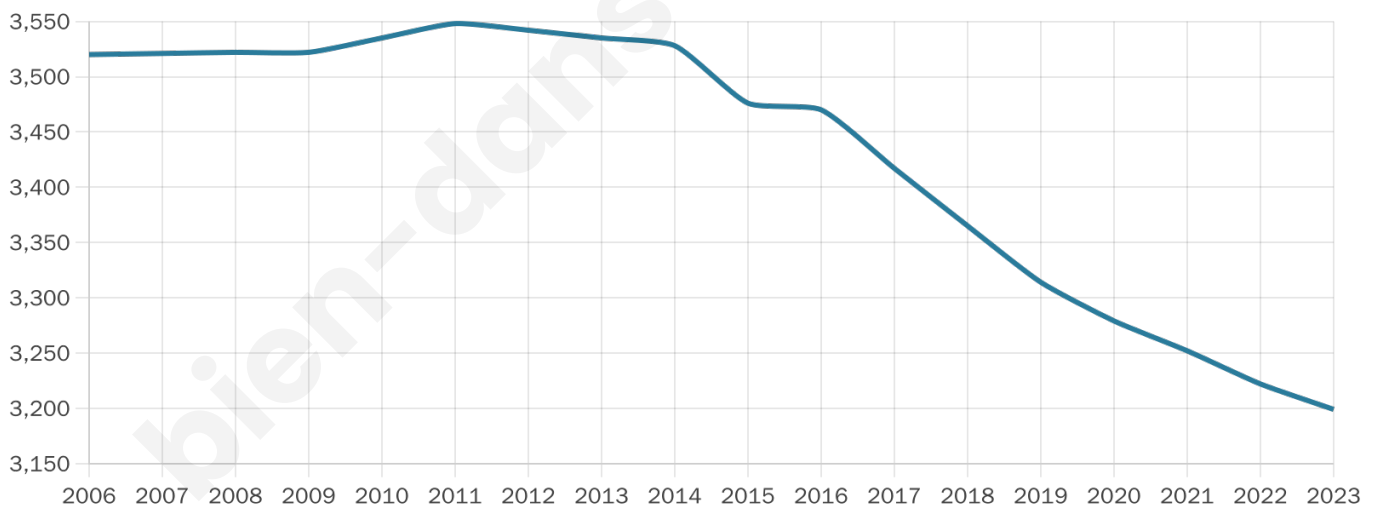
76 h/km²



Revenu moyen

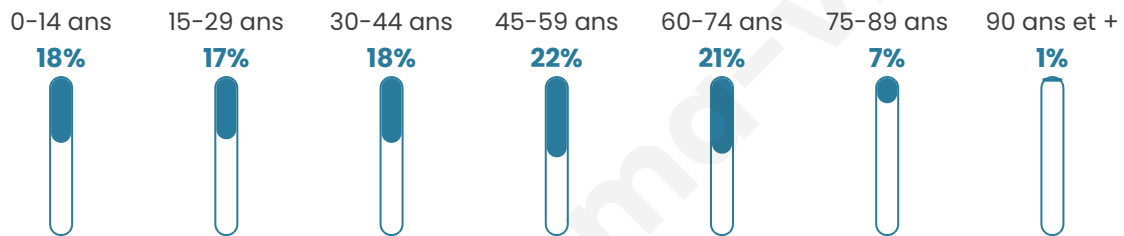
18 600 €/an

Evolution du nombre d'habitants

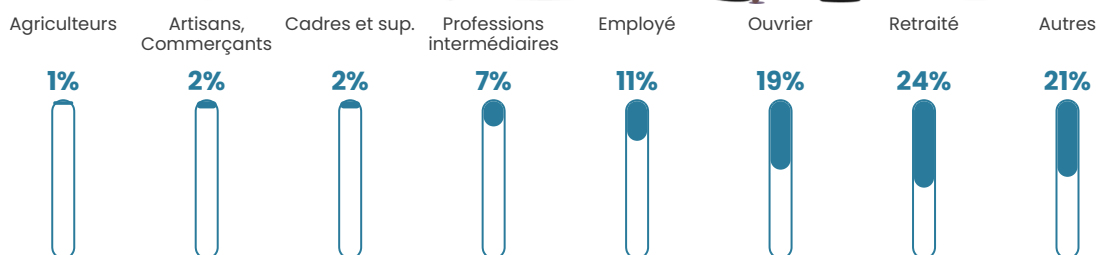


Sources : Institut national de la statistique et des études économiques (insee) selon Les dernières parutions officielles de 2024 portant sur les années 2020, 2021 et 2022.

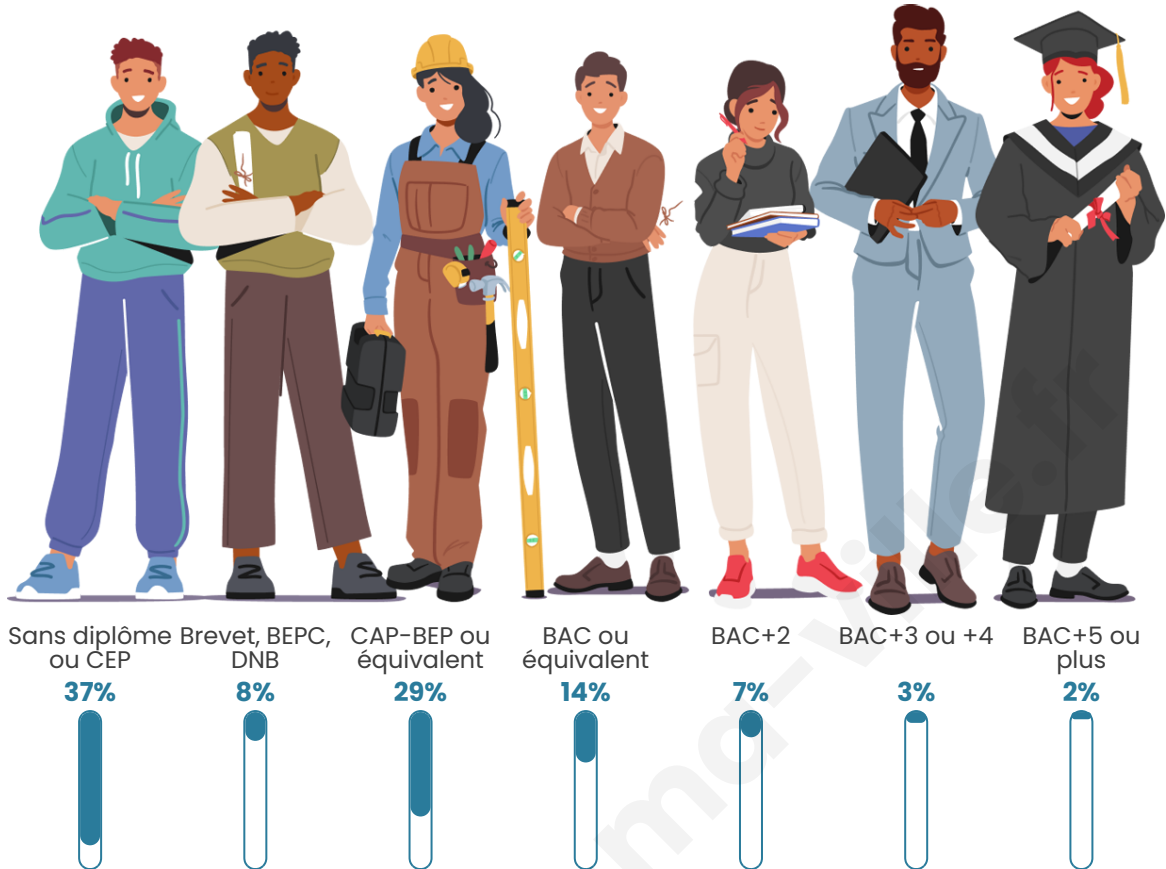
Tranche d'âge




Activité professionnelle



Niveau de diplôme















Composition des ménages



Profils électoraux

Premier tour

	Marine LE PEN	49.33 %
	Emmanuel MACRON	17.79 %
	Jean-Luc MÉLENCHON	15.80 %
	Éric ZEMMOUR	5.14 %
	Jean LASSALLE	2.44 %
	Fabien ROUSSEL	1.86 %
	Nicolas DUPONT-AIGNAN	1.86 %
	Yannick JADOT	1.67 %
	Valérie PÉCRESE	1.67 %
	Anne HIDALGO	1.28 %
	Philippe POUTOU	0.64 %
	Nathalie ARTHAUD	0.51 %



2 235 inscrits

Participation : 70.83%

Votes blancs : 0.82%

Votes nuls : 0.82%

Second tour

	Emmanuel MACRON	31,72 %
	Marine LE PEN	68,28 %

2 234 inscrits

Participation : 71.62%

Votes blancs : 3.69%

Votes nuls : 1.94%

Sécurité



Agressions physiques / sexuelles

46



Cambriolages

17



Vols / dégradations

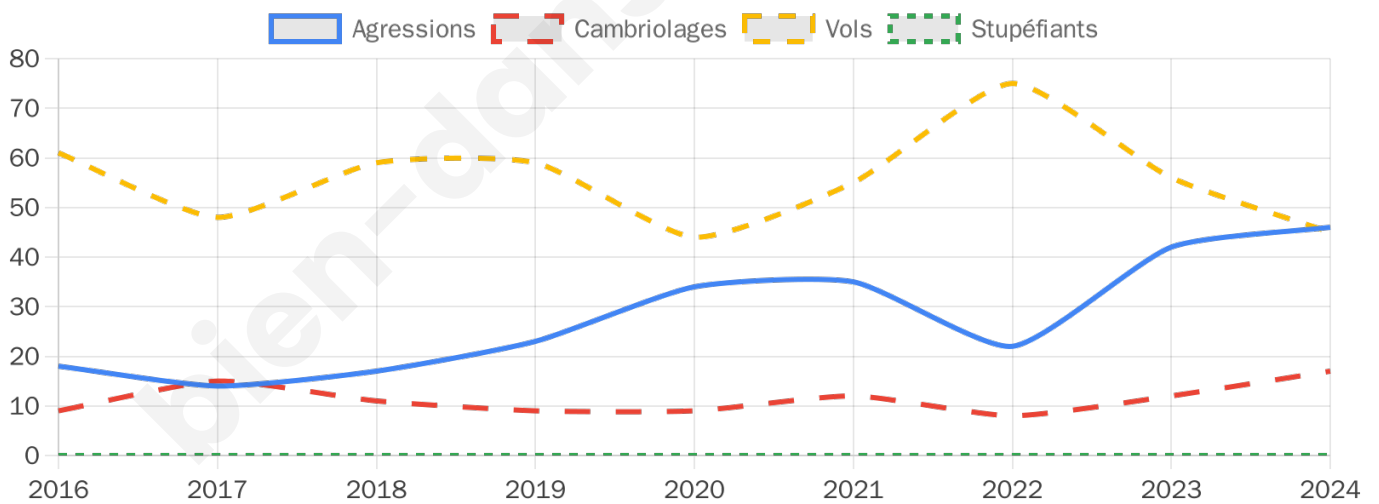
45



Stupéfiants

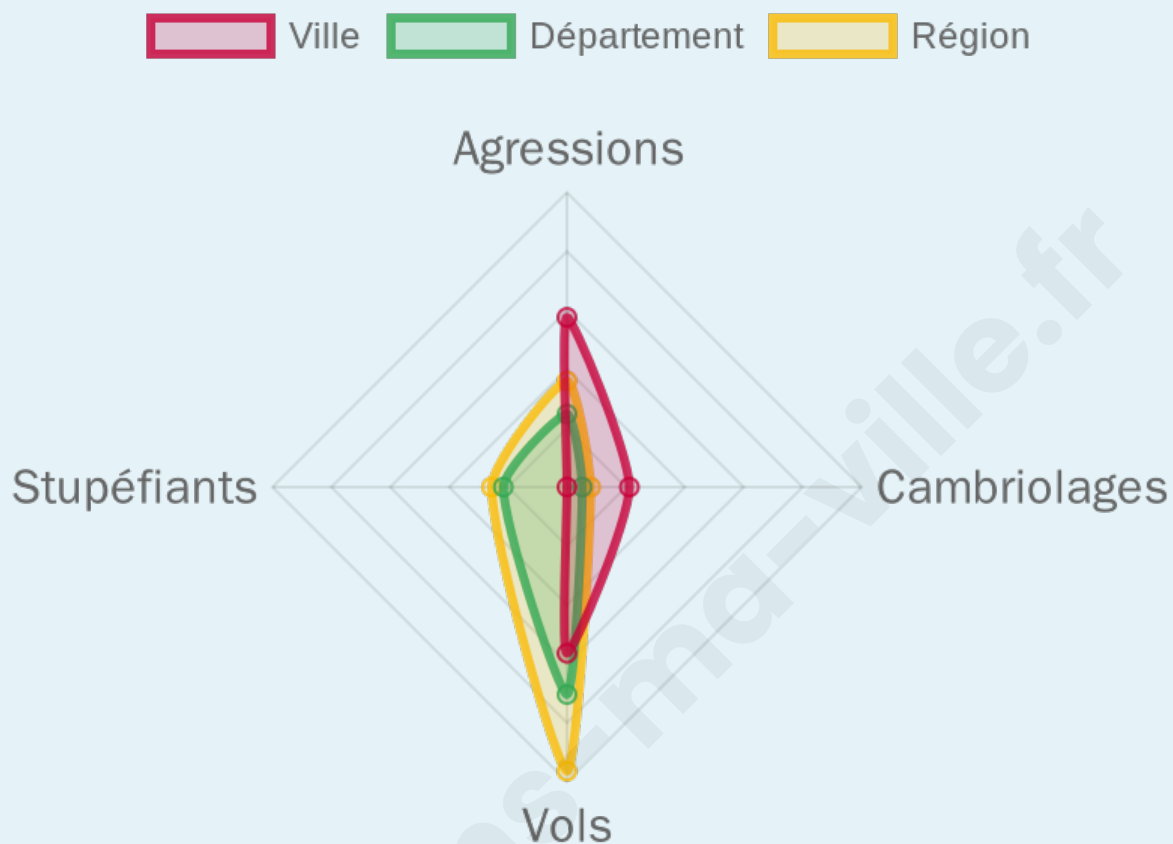
0

Evolution du nombre d'infractions



Pour comparer

(en proportion du nombre d'habitants)



Sources : Bases statistiques communale, départementale et régionale de la délinquance enregistrée par la police et la gendarmerie nationales selon les dernières parutions officielles de 2025 portant sur l'année 2024 ([data.gouv](https://data.gouv.fr)).

Agressions physiques / sexuelles : Violences sexuelles, coups et blessures volontaires intrafamiliaux, coups et blessures volontaires, autres coups, blessures volontaires et vols violents sans arme.

Cambriolages : Cambriolages de logements.

Vols : Vols avec armes, vols d'accessoires sur véhicules, vols dans les véhicules, vols de véhicules, vols sans violence contre des personnes, destructions, dégradations volontaires et escroqueries.

Stupéfiants : Trafic de stupéfiants dont (AFD) et usage de stupéfiants.

Services à la population



Commerce

Hypermarché	X <u>Hirson</u> 3km
Supermarché	1
Superette	X <u>Hirson</u> 4km
Boulangerie	2
Boucherie	1
Restaurant	3
Garage	5
Station-service	X <u>Hirson</u> 4km
Banque	X <u>Hirson</u> 3km
La poste	X <u>Hirson</u> 3km
Coiffeur	5
Tabac	X <u>Sains-du-Nord</u> 22km
Bars / discothèque	2
Bibliothèque	X <u>Sains-du-Nord</u> 22km
Cinéma	X <u>Hirson</u> 4km
Vétérinaire	3



Santé

Pharmacie	2
Hôpital	X <u>Hirson</u> 4km
Laboratoire d'analyses médicales	X <u>Hirson</u> 4km
Etablissement pour handicapé	4
EHPA	X <u>Hirson</u> 4km
Médecin	X <u>Hirson</u> 3km
Dentiste	X <u>Hirson</u> 4km
Chirurgien	X <u>Wignehies</u> 14km
Dermatologue	X <u>Vervins</u> 19km
Anesthésiste	X <u>Wignehies</u> 14km
Gastro-entérologue	X <u>Wignehies</u> 15km
Gynécologue	X <u>Wignehies</u> 15km
Cancérologue	X <u>Saint-Quentin</u> 59km
Neurologue	X <u>Maubeuge</u> 42km
Ophtalmologue	X <u>Wignehies</u> 15km
ORL	X <u>Wignehies</u> 15km
Cardiologue	X <u>Fourmies</u> 13km
Pédiatre	X <u>Hautmont</u> 40km
Pneumologue	X <u>Wignehies</u> 15km
Psychologue	X <u>Guise</u> 36km
Radiologue	X <u>Fourmies</u> 12km
Rhumatologue	X <u>Maubeuge</u> 42km
Sage-femme	X <u>Fourmies</u> 13km



Éducation

Crèche	X <u>Hirson</u> 3km
Ecole maternelle Public	X <u>Hirson</u> 3km
Ecole maternelle Privé	X <u>Charleville-Mézières</u> 45km
Ecole primaire Public	1
Ecole primaire Privé	X <u>Hirson</u> 4km
Collège Public	1
Collège Privé	X <u>Hirson</u> 4km
Lycée Public	X <u>Hirson</u> 4km
Lycée Privé	X <u>Fourmies</u> 12km

Sources : Base Sirene des entreprises et de leurs établissements selon les dernières parutions officielles de 2025 portant sur l'année 2024 ([data.gouv](#)). Liste, localisation et tarifs des professionnels de santé selon les dernières parutions officielles de 2025 portant sur l'année 2024 ([opendatasoft](#)) et FINISS Extraction du Fichier des établissements selon les dernières parutions officielles de 2025 portant sur l'année 2024 ([data.gouv](#)). Adresse et géolocalisation des établissements d'enseignement du premier et second degrés selon les dernières parutions officielles de 2025 portant sur l'année 2024 ([data.education.gouv](#))

Villes autour de Saint-Michel

Ville	Habitants	Superficie	Pop densité	Pop active	Taux chômage	Revenu moyen	Prix immobilier
Hirson (7 avis)	8 469	33 km ²	257 h/km ²	37.9%	9.2%	16 460 €/an	824 €/m ²
Watigny (1 avis)	350	21 km ²	17 h/km ²	48.3%	5.1%	21 450 €/an	696 €/m ²
Bucilly	204	12 km ²	17 h/km ²	40.2%	5.9%	19 480 €/an	1 178 €/m ²
Martigny	410	17 km ²	24 h/km ²	44.1%	8.5%	18 720 €/an	996 €/m ²
Buire (1 avis)	795	4 km ²	199 h/km ²	45.4%	6.8%	21 200 €/an	724 €/m ²
Any-Martin-Rieux	456	17 km ²	27 h/km ²	41.4%	4.8%	19 970 €/an	919 €/m ²
La Hérie (1 avis)	125	4 km ²	31 h/km ²	38.4%	4.8%	20 120 €/an	584 €/m ²
La Neuville-aux-Joûtes	354	13 km ²	27 h/km ²	45.2%	2.5%	20 660 €/an	NC
Mondrepuis (1 avis)	1 028	20 km ²	51 h/km ²	46.5%	4.7%	21 680 €/an	961 €/m ²
Éparcy	38	7 km ²	5 h/km ²	34.2%	0%	NC	797 €/m ²
Neuve-Maison	602	8 km ²	75 h/km ²	43.9%	6.3%	19 910 €/an	1 020 €/m ²
Leuze	190	10 km ²	19 h/km ²	38.4%	5.3%	20 640 €/an	857 €/m ²
Landouzy-la-Ville	503	15 km ²	34 h/km ²	45.7%	6.4%	21 980 €/an	1 527 €/m ²
Ohis	269	6 km ²	45 h/km ²	46.5%	5.6%	18 230 €/an	930 €/m ²
Origny-en-Thiérache	1 354	16 km ²	85 h/km ²	41.9%	6%	20 100 €/an	851 €/m ²

Avis sur la ville de Saint-Michel



Moyenne par critère



Villes autour de Saint-Michel

Ville	Note globale	Sécurité	Éducation	Sport Loisir	Environnement	Vie pratique
Hirson (7 avis)	1.6	1.3	1.9	1.6	1.4	1.7
Watigny (1 avis)	3.4	4.0	4.0	3.0	4.0	2.0
Bucilly	-	-	-	-	-	-
Martigny	-	-	-	-	-	-
Buire (1 avis)	3.8	4.0	4.0	3.0	4.0	4.0
Any-Martin-Rieux	-	-	-	-	-	-
La Hérie (1 avis)	3.8	4.0	4.0	3.0	5.0	3.0
La Neuville-aux-Joûtes	-	-	-	-	-	-
Mondrepuis (1 avis)	1.0	1.0	1.0	1.0	1.0	1.0
Éparcy	-	-	-	-	-	-
Neuve-Maison	-	-	-	-	-	-
Leuze	-	-	-	-	-	-
Landouzy-la-Ville	-	-	-	-	-	-
Ohis	-	-	-	-	-	-
Origny-en-Thiérache	-	-	-	-	-	-



Vous aimez votre ville ? Notez-la !

Et faites-nous part de vos remarques constructives



Avec

BIEN dans ma **VILLE** 