



Version web

# Ville de Saint-Mézard

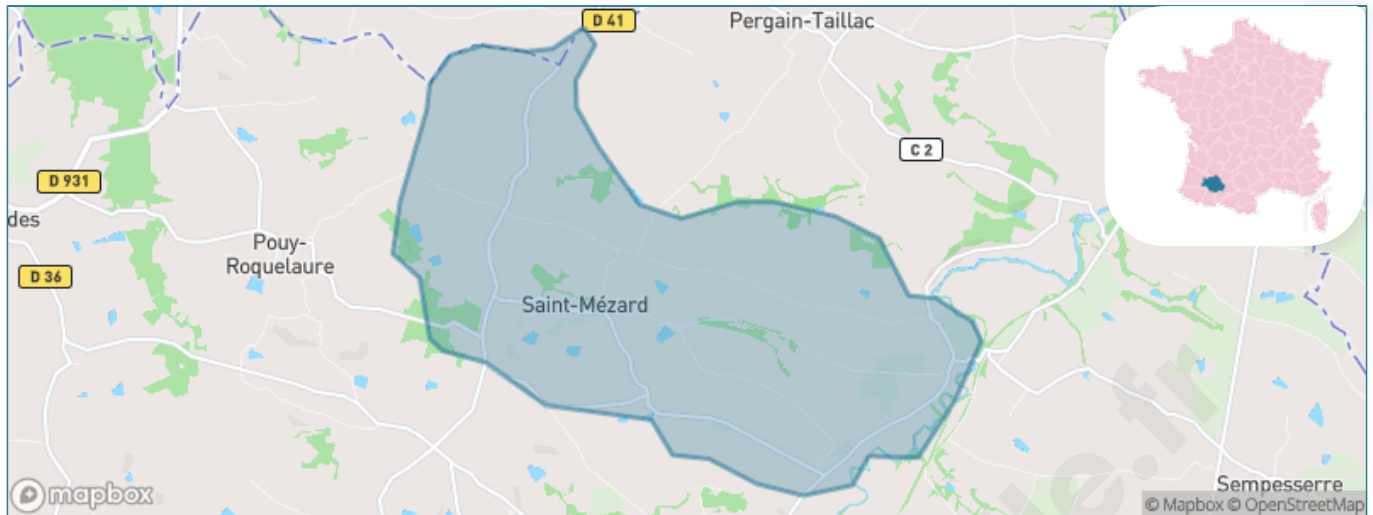
Présenté par

**BIEN** dans  
ma **VILLE** 

# Sommaire

Situation géographique .....	3
Statistiques sur la population .....	4
Evolution du nombre d'habitants .....	4
Tranche d'âge .....	5
0-14 ans .....	5
15-29 ans .....	5
30-44 ans .....	5
45-59 ans .....	5
60-74 ans .....	5
75-89 ans .....	5
90 ans et + .....	5
Activité professionnelle .....	5
Agriculteurs .....	5
Artisans, Commerçants .....	5
Cadres et sup. ....	5
Professions intermédiaires .....	5
Employé .....	5
Ouvrier .....	5
Retraité .....	5
Autres .....	5
Niveau de diplôme .....	6
Sans diplôme ou CEP .....	6
Brevet, BEPC, DNB .....	6
CAP-BEP ou équivalent .....	6
BAC ou équivalent .....	6
BAC+2 .....	6
BAC+3 ou +4 .....	6
BAC+5 ou plus .....	6
Composition des ménages .....	6
Couple sans enfant .....	6
Couple avec enfant(s) .....	6
Famille monoparentale .....	6
Colocation / Autre .....	6
Personnes seules .....	6
Profils électoraux .....	7
Premier tour .....	7
Sécurité .....	8
Evolution du nombre d'infractions .....	8
Pour comparer .....	9
Services à la population .....	10
Commerce .....	10
Éducation .....	10
Villes autour de Saint-Mézard .....	11

# Situation géographique



## i Informations clés

- **Région** : Occitanie
- **Département** : Gers
- **Code postal** : 32700
- **Superficie** : 15 km<sup>2</sup>



# Statistiques sur la population



Nombre d'habitants

**240**



Age moyen

**45 ans**



Pop active

**43.3%**



Taux chômage

**5.3%**



Pop densité

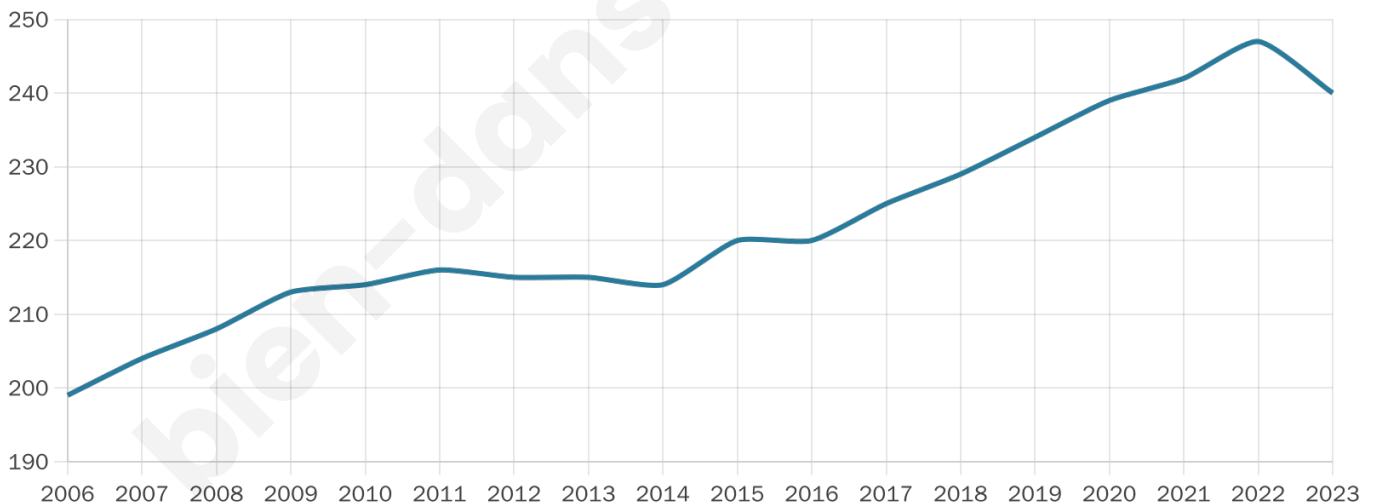
**16 h/km<sup>2</sup>**



Revenu moyen

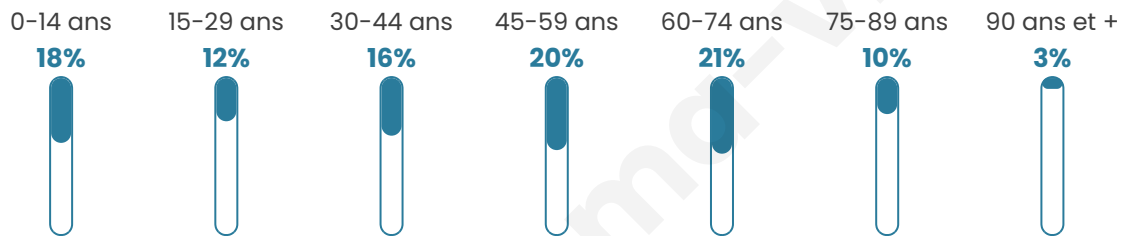
**20 870 €/an**

## Evolution du nombre d'habitants

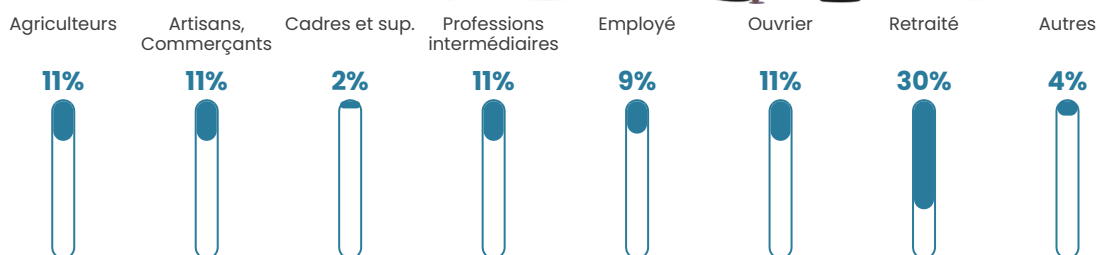


Sources : Institut national de la statistique et des études économiques (insee) selon Les dernières parutions officielles de 2024 portant sur les années 2020, 2021 et 2022.

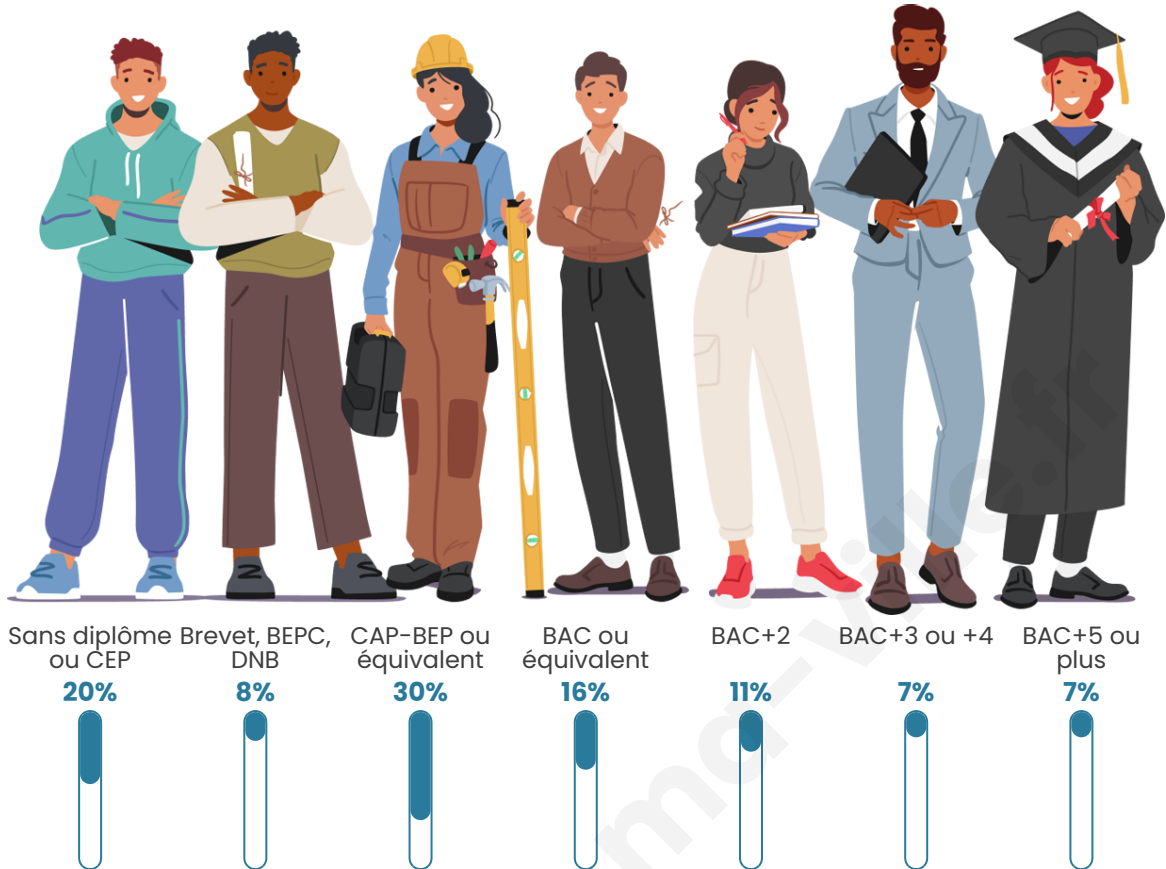
## Tranche d'âge




## Activité professionnelle



## Niveau de diplôme








## Composition des ménages





# Profils électoraux

## Premier tour

	Emmanuel MACRON	27.27 %
	Marine LE PEN	19.70 %
	Jean-Luc MÉLENCHON	19.70 %
	Jean LASSALLE	9.85 %
	Éric ZEMMOUR	9.09 %
	Nicolas DUPONT-AIGNAN	5.30 %
	Valérie PÉCRESSÉ	4.55 %
	Anne HIDALGO	2.27 %
	Fabien ROUSSEL	0.76 %
	Yannick JADOT	0.76 %
	Philippe POUTOU	0.76 %
	Nathalie ARTHAUD	0.00 %

## Second tour

	Emmanuel MACRON	52,59 %
	Marine LE PEN	47,41 %

### 161 inscrits

Participation : 80.75%

Votes blancs : 8.46%

Votes nuls : 2.31%

### 161 inscrits

Participation : 84.47%

Votes blancs : 2.21%

Votes nuls : 0.74%

# Sécurité



Agressions physiques / sexuelles

0



Cambriolages

0



Vols / dégradations

0



Stupéfiants

0

## Evolution du nombre d'infractions



## Pour comparer

(en proportion du nombre d'habitants)



Sources : Bases statistiques communale, départementale et régionale de la délinquance enregistrée par la police et la gendarmerie nationales selon les dernières parutions officielles de 2025 portant sur l'année 2024 ([data.gouv](https://data.gouv.fr)).

Agressions physiques / sexuelles : Violences sexuelles, coups et blessures volontaires intrafamiliaux, coups et blessures volontaires, autres coups, blessures volontaires et vols violents sans arme.

Cambriolages : Cambriolages de logements.

Vols : Vols avec armes, vols d'accessoires sur véhicules, vols dans les véhicules, vols de véhicules, vols sans violence contre des personnes, destructions, dégradations volontaires et escroqueries.

Stupéfiants : Trafic de stupéfiants dont (AFD) et usage de stupéfiants.

# Services à la population



## Commerce

Hypermarché	X <a href="#">Lectoure</a> 11km
Supermarché	X <a href="#">Astaffort</a> 3km
Superette	X <a href="#">Astaffort</a> 4km
Boulangerie	X <a href="#">Astaffort</a> 4km
Boucherie	X <a href="#">Lectoure</a> 11km
Restaurant	X <a href="#">Astaffort</a> 3km
Garage	X <a href="#">Astaffort</a> 3km
Station-service	X <a href="#">Astaffort</a> 5km
Banque	X <a href="#">Astaffort</a> 4km
La poste	X <a href="#">Astaffort</a> 4km
Coiffeur	X <a href="#">Astaffort</a> 3km
Tabac	X <a href="#">Lectoure</a> 11km
Bars / discothèque	X <a href="#">Sempesserre</a> 3km
Bibliothèque	X <a href="#">Agen</a> 18km
Cinéma	X <a href="#">Lectoure</a> 11km
Vétérinaire	1



## Santé

Pharmacie	X <a href="#">Astaffort</a> 4km
Hôpital	X <a href="#">Agen</a> 19km
Laboratoire d'analyses médicales	X <a href="#">Lectoure</a> 11km
Etablissement pour handicapé	X <a href="#">Astaffort</a> 4km
EHPA	X <a href="#">Astaffort</a> 4km
Médecin	X <a href="#">Astaffort</a> 3km
Dentiste	X <a href="#">Astaffort</a> 4km
Chirurgien	X <a href="#">Agen</a> 17km
Dermatologue	X <a href="#">Agen</a> 18km
Anesthésiste	X <a href="#">Agen</a> 17km
Gastro-entérologue	X <a href="#">Agen</a> 17km
Gynécologue	X <a href="#">Le Passage</a> 18km
Cancérologue	X <a href="#">Agen</a> 20km
Neurologue	X <a href="#">Foulayronnes</a> 23km
Ophtalmologue	X <a href="#">Agen</a> 17km
ORL	X <a href="#">Condom</a> 22km
Cardiologue	X <a href="#">Agen</a> 17km
Pédiatre	X <a href="#">Lectoure</a> 11km
Pneumologue	X <a href="#">Agen</a> 17km
Psychologue	X <a href="#">Agen</a> 17km
Radiologue	X <a href="#">Agen</a> 17km
Rhumatologue	X <a href="#">Agen</a> 17km
Sage-femme	X <a href="#">Astaffort</a> 3km



## Éducation

Crèche	1
Ecole maternelle Public	X <a href="#">Lectoure</a> 11km
Ecole maternelle Privé	X <a href="#">Plaisance-du-Touch</a> 76km
Ecole primaire Public	1
Ecole primaire Privé	X <a href="#">Astaffort</a> 4km
Collège Public	X <a href="#">Lectoure</a> 11km
Collège Privé	X <a href="#">Lectoure</a> 11km
Lycée Public	X <a href="#">Lectoure</a> 11km
Lycée Privé	X <a href="#">Lectoure</a> 11km

Sources : Base Sirene des entreprises et de leurs établissements selon les dernières parutions officielles de 2025 portant sur l'année 2024 ([data.gouv](#)). Liste, localisation et tarifs des professionnels de santé selon les dernières parutions officielles de 2025 portant sur l'année 2024 ([opendatasoft](#)) et FINISS Extraction du Fichier des établissements selon les dernières parutions officielles de 2025 portant sur l'année 2024 ([data.gouv](#)). Adresse et géolocalisation des établissements d'enseignement du premier et second degrés selon les dernières parutions officielles de 2025 portant sur l'année 2024 ([data.education.gouv](#))

## Villes autour de Saint-Mézard

Ville	Habitants	Superficie	Pop densité	Pop active	Taux chômage	Revenu moyen	Prix immobilier
Berrac	110	8 km <sup>2</sup>	14 h/km <sup>2</sup>	39.1%	2.7%	NC	2 285 €/m <sup>2</sup>
Sempesserre	323	21 km <sup>2</sup>	15 h/km <sup>2</sup>	40.2%	1.9%	22 480 €/an	2 087 €/m <sup>2</sup>
Pergain-Taillac	336	19 km <sup>2</sup>	18 h/km <sup>2</sup>	44.3%	5.4%	22 000 €/an	1 381 €/m <sup>2</sup>
Saint-Martin-de-Goyne	129	5 km <sup>2</sup>	26 h/km <sup>2</sup>	42.6%	3.1%	22 800 €/an	944 €/m <sup>2</sup>
Astaffort (4 avis)	1 972	35 km <sup>2</sup>	56 h/km <sup>2</sup>	43.1%	5.3%	20 820 €/an	1 373 €/m <sup>2</sup>
Castéra-Lectourois (2 avis)	329	18 km <sup>2</sup>	18 h/km <sup>2</sup>	45.9%	2.1%	24 130 €/an	1 450 €/m <sup>2</sup>
Larroque-Engalin	44	6 km <sup>2</sup>	7 h/km <sup>2</sup>	47.7%	11.4%	NC	536 €/m <sup>2</sup>
Sainte-Mère	200	9 km <sup>2</sup>	22 h/km <sup>2</sup>	45.5%	5.5%	20 140 €/an	316 €/m <sup>2</sup>
Gimbrède (2 avis)	295	25 km <sup>2</sup>	12 h/km <sup>2</sup>	45.8%	4.7%	20 630 €/an	624 €/m <sup>2</sup>
Cuq	278	16 km <sup>2</sup>	17 h/km <sup>2</sup>	43.2%	5%	23 350 €/an	1 455 €/m <sup>2</sup>
Saint-Avit-Frandat	97	7 km <sup>2</sup>	14 h/km <sup>2</sup>	40.2%	5.2%	NC	1 800 €/m <sup>2</sup>
Fals	403	9 km <sup>2</sup>	45 h/km <sup>2</sup>	52.6%	4.5%	26 160 €/an	1 926 €/m <sup>2</sup>
Pouy-Roquelaure	114	11 km <sup>2</sup>	10 h/km <sup>2</sup>	43%	7.9%	22 320 €/an	833 €/m <sup>2</sup>
Marmont-Pachas	157	8 km <sup>2</sup>	20 h/km <sup>2</sup>	63.1%	3.8%	22 860 €/an	2 317 €/m <sup>2</sup>
Castet-Arrouy	168	8 km <sup>2</sup>	21 h/km <sup>2</sup>	47%	6.5%	20 790 €/an	1 000 €/m <sup>2</sup>

bien-dans-ma-ville.fr



# Vous aimez votre ville ? Notez-la !

Et faites-nous part de vos remarques constructives



Avec

**BIEN** dans ma **VILLE** 