



Version web

# Ville de Saint-Méry

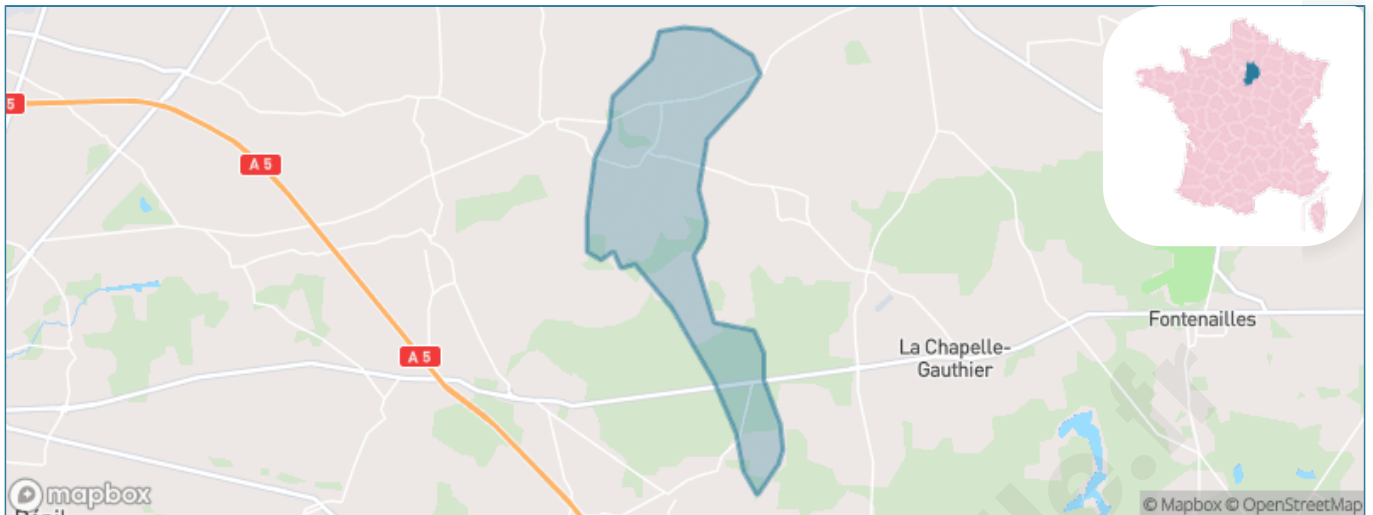
Présenté par

**BIEN** dans  
ma **VILLE** 

# Sommaire

Situation géographique .....	3
Statistiques sur la population .....	4
Evolution du nombre d'habitants .....	4
Tranche d'âge .....	5
0-14 ans .....	5
15-29 ans .....	5
30-44 ans .....	5
45-59 ans .....	5
60-74 ans .....	5
75-89 ans .....	5
90 ans et + .....	5
Activité professionnelle .....	5
Agriculteurs .....	5
Artisans, Commerçants .....	5
Cadres et sup. ....	5
Professions intermédiaires .....	5
Employé .....	5
Ouvrier .....	5
Retraité .....	5
Autres .....	5
Niveau de diplôme .....	6
Sans diplôme ou CEP .....	6
Brevet, BEPC, DNB .....	6
CAP-BEP ou équivalent .....	6
BAC ou équivalent .....	6
BAC+2 .....	6
BAC+3 ou +4 .....	6
BAC+5 ou plus .....	6
Composition des ménages .....	6
Couple sans enfant .....	6
Couple avec enfant(s) .....	6
Famille monoparentale .....	6
Colocation / Autre .....	6
Personnes seules .....	6
Profils électoraux .....	7
Premier tour .....	7
Sécurité .....	8
Evolution du nombre d'infractions .....	8
Pour comparer .....	9
Services à la population .....	10
Commerce .....	10
Éducation .....	10
Villes autour de Saint-Méry .....	11

# Situation géographique



## i Informations clés

- **Région** : Île-de-France
- **Département** : Seine-et-Marne
- **Code postal** : 77720
- **Superficie** : 9 km<sup>2</sup>



# Statistiques sur la population



Nombre d'habitants

**334**



Age moyen

**41 ans**



Pop active

**54.8%**



Taux chômage

**6.3%**



Pop densité

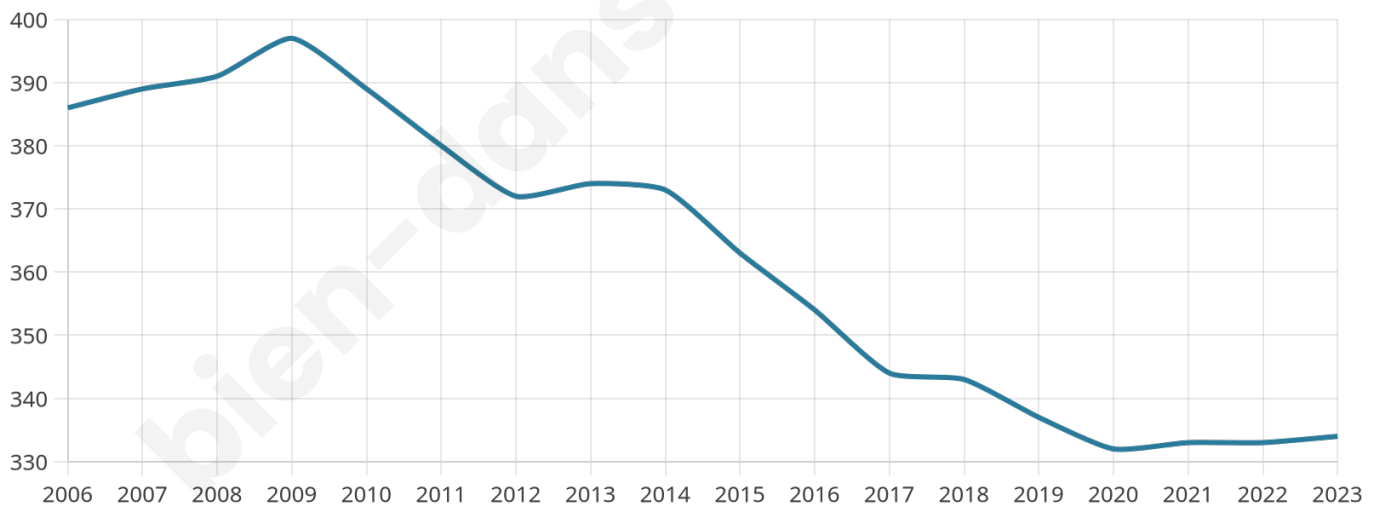
**37 h/km<sup>2</sup>**



Revenu moyen

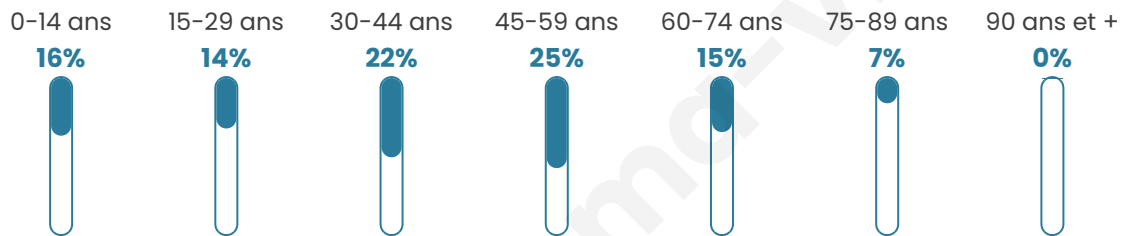
**30 090 €/an**

## Evolution du nombre d'habitants

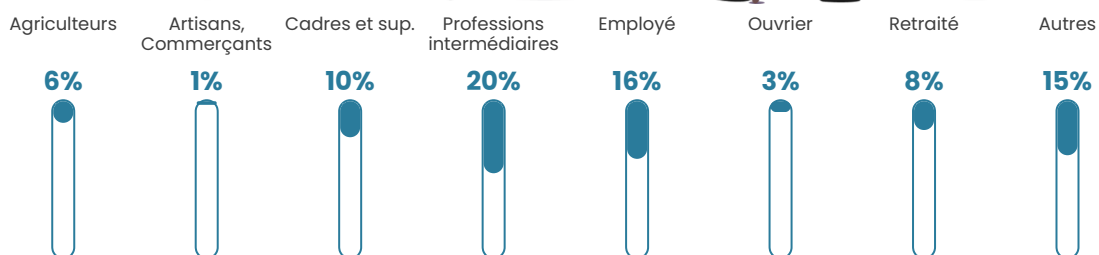


Sources : Institut national de la statistique et des études économiques (insee) selon Les dernières parutions officielles de 2024 portant sur les années 2020, 2021 et 2022.


## Tranche d'âge




## Activité professionnelle



## Niveau de diplôme



## Composition des ménages



# Profils électoraux

## Premier tour

	Emmanuel MACRON	27.93 %
	Marine LE PEN	27.03 %
	Jean-Luc MÉLENCHON	15.32 %
	Yannick JADOT	6.31 %
	Valérie PÉCRESE	5.86 %
	Éric ZEMMOUR	4.95 %
	Jean LASSALLE	3.60 %
	Anne HIDALGO	3.60 %
	Nathalie ARTHAUD	2.25 %
	Nicolas DUPONT- AIGNAN	1.35 %
	Fabien ROUSSEL	0.90 %
	Philippe POUTOU	0.90 %



### 264 inscrits

Participation : 86.36%

Votes blancs : 0.88%

Votes nuls : 1.75%

## Second tour

	Emmanuel MACRON	58,85 %
	Marine LE PEN	41,15 %

### 265 inscrits

Participation : 84.53%

Votes blancs : 6.7%

Votes nuls : 0%

# Sécurité



Agressions physiques / sexuelles

0



Cambriolages

0



Vols / dégradations

0



Stupéfiants

0

## Evolution du nombre d'infractions



## Pour comparer

(en proportion du nombre d'habitants)



Sources : Bases statistiques communale, départementale et régionale de la délinquance enregistrée par la police et la gendarmerie nationales selon les dernières parutions officielles de 2025 portant sur l'année 2024 ([data.gouv](https://data.gouv.fr)).

Agressions physiques / sexuelles : Violences sexuelles, coups et blessures volontaires intrafamiliaux, coups et blessures volontaires, autres coups, blessures volontaires et vols violents sans arme.

Cambriolages : Cambriolages de logements.

Vols : Vols avec armes, vols d'accessoires sur véhicules, vols dans les véhicules, vols de véhicules, vols sans violence contre des personnes, destructions, dégradations volontaires et escroqueries.

Stupéfiants : Trafic de stupéfiants dont (AFD) et usage de stupéfiants.

# Services à la population



## Commerce

Hypermarché	X <a href="#">Mormant</a> 5km
Supermarché	X <a href="#">La Chapelle-Gauthier</a> 6km
Superette	X <a href="#">Champeaux</a> 2km
Boulangerie	X <a href="#">Champeaux</a> 2km
Boucherie	X <a href="#">Mormant</a> 7km
Restaurant	X <a href="#">Champeaux</a> 2km
Garage	X <a href="#">Blandy</a> 2km
Station-service	X <a href="#">Mormant</a> 6km
Banque	X <a href="#">Mormant</a> 7km
La poste	X <a href="#">Bombon</a> 3km
Coiffeur	1
Tabac	X <a href="#">Mormant</a> 7km
Bars / discothèque	X <a href="#">Champeaux</a> 2km
Bibliothèque	X <a href="#">Vaux-le-Pénil</a> 11km
Cinéma	X <a href="#">Vaux-le-Pénil</a> 10km
Vétérinaire	X <a href="#">La Mézière</a> 2km



## Santé

Pharmacie	X <a href="#">Champeaux</a> 2km
Hôpital	X <a href="#">La Rochette</a> 12km
Laboratoire d'analyses médicales	X <a href="#">Guignes</a> 7km
Etablissement pour handicapé	X <a href="#">Le Châtelet-en-Brie</a> 6km
EHPA	X <a href="#">Bombon</a> 2km
Médecin	X <a href="#">Champeaux</a> 2km
Dentiste	X <a href="#">Mormant</a> 7km
Chirurgien	X <a href="#">Melun</a> 13km
Dermatologue	X <a href="#">Fontainebleau</a> 20km
Anesthésiste	X <a href="#">Melun</a> 13km
Gastro-entérologue	X <a href="#">Melun</a> 13km
Gynécologue	X <a href="#">Melun</a> 12km
Cancérologue	X <a href="#">Corbeil-Essonnes</a> 27km
Neurologue	X <a href="#">Melun</a> 12km
Ophthalmologue	X <a href="#">Melun</a> 13km
ORL	X <a href="#">Melun</a> 13km
Cardiologue	X <a href="#">Melun</a> 12km
Pédiatre	X <a href="#">Vaux-le-Pénil</a> 10km
Pneumologue	X <a href="#">Melun</a> 12km
Psychologue	X <a href="#">Melun</a> 10km
Radiologue	X <a href="#">Melun</a> 12km
Rhumatologue	X <a href="#">Melun</a> 12km
Sage-femme	X <a href="#">Le Châtelet-en-Brie</a> 7km



## Éducation

Crèche	X <a href="#">Champeaux</a> 2km
Ecole maternelle Public	X <a href="#">Champeaux</a> 2km
Ecole maternelle Privé	X <a href="#">Avon</a> 18km
Ecole primaire Public	1
Ecole primaire Privé	X <a href="#">Sivry-Courtry</a> 6km
Collège Public	X <a href="#">Mormant</a> 7km
Collège Privé	X <a href="#">Voisenon</a> 11km
Lycée Public	X <a href="#">Vaux-le-Pénil</a> 11km
Lycée Privé	X <a href="#">Melun</a> 12km

Sources : Base Sirene des entreprises et de leurs établissements selon les dernières parutions officielles de 2025 portant sur l'année 2024 ([data.gouv](#)). Liste, localisation et tarifs des professionnels de santé selon les dernières parutions officielles de 2025 portant sur l'année 2024 ([opendatasoft](#)) et FINISS Extraction du Fichier des établissements selon les dernières parutions officielles de 2025 portant sur l'année 2024 ([data.gouv](#)). Adresse et géolocalisation des établissements d'enseignement du premier et second degrés selon les dernières parutions officielles de 2025 portant sur l'année 2024 ([data.education.gouv](#))

## Villes autour de Saint-Méry

Ville	Habitants	Superficie	Pop densité	Pop active	Taux chômage	Revenu moyen	Prix immobilier
Champeaux (2 avis)	810	13 km <sup>2</sup>	62 h/km <sup>2</sup>	51.2%	3.5%	26 650 €/an	2 576 €/m <sup>2</sup>
Bombon (1 avis)	935	15 km <sup>2</sup>	62 h/km <sup>2</sup>	44.2%	2.1%	26 870 €/an	2 277 €/m <sup>2</sup>
Blandy (2 avis)	763	14 km <sup>2</sup>	55 h/km <sup>2</sup>	51.9%	3.1%	28 250 €/an	2 419 €/m <sup>2</sup>
Fouju (4 avis)	655	7 km <sup>2</sup>	94 h/km <sup>2</sup>	47.6%	1.8%	28 330 €/an	2 797 €/m <sup>2</sup>
Andrezel (2 avis)	336	8 km <sup>2</sup>	42 h/km <sup>2</sup>	46.4%	3.6%	28 400 €/an	2 502 €/m <sup>2</sup>
Châtillon-la-Borde	226	7 km <sup>2</sup>	32 h/km <sup>2</sup>	54%	4%	27 950 €/an	2 025 €/m <sup>2</sup>
Bréau	384	1 km <sup>2</sup>	384 h/km <sup>2</sup>	53.9%	3.1%	28 470 €/an	2 745 €/m <sup>2</sup>
Courtry (7 avis)	7 330	4 km <sup>2</sup>	1 833 h/km <sup>2</sup>	45.7%	3.6%	26 930 €/an	3 198 €/m <sup>2</sup>
Mormant (7 avis)	5 282	16 km <sup>2</sup>	330 h/km <sup>2</sup>	48%	4.9%	23 100 €/an	2 540 €/m <sup>2</sup>
Crisenoy (1 avis)	611	12 km <sup>2</sup>	51 h/km <sup>2</sup>	53.7%	3.1%	28 400 €/an	2 277 €/m <sup>2</sup>
Sivry-Courtry (2 avis)	1 124	22 km <sup>2</sup>	51 h/km <sup>2</sup>	50.2%	4.2%	29 320 €/an	2 814 €/m <sup>2</sup>
La Chapelle-Gauthier	1 400	17 km <sup>2</sup>	82 h/km <sup>2</sup>	53.8%	3.6%	25 220 €/an	2 284 €/m <sup>2</sup>
Moisenay (1 avis)	1 362	8 km <sup>2</sup>	170 h/km <sup>2</sup>	52.2%	2.8%	29 350 €/an	2 951 €/m <sup>2</sup>
Saint-Laurent	541	9 km <sup>2</sup>	60 h/km <sup>2</sup>	42.7%	3%	22 010 €/an	994 €/m <sup>2</sup>
Verneuil-l'Étang (4 avis)	3 223	7 km <sup>2</sup>	460 h/km <sup>2</sup>	51.5%	5.1%	25 360 €/an	2 603 €/m <sup>2</sup>

bien-dans-ma-ville.fr



# Vous aimez votre ville ? Notez-la !

Et faites-nous part de vos remarques constructives



Avec

**BIEN** dans ma **VILLE** 