



Version web

# Ville de Saint-Merd-la-Breuille

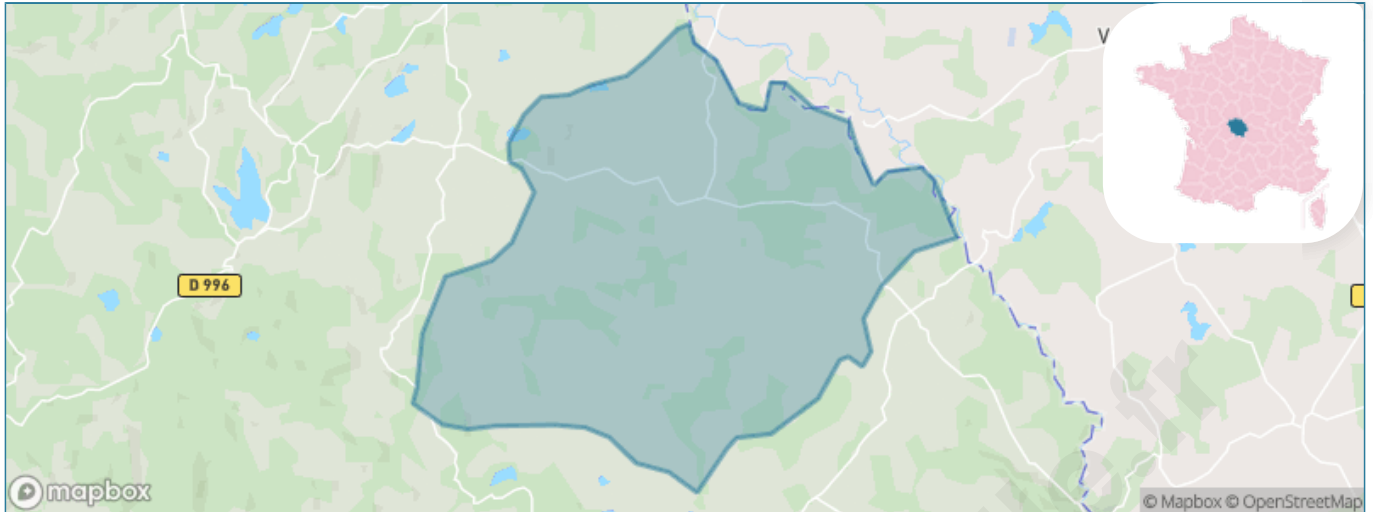
Présenté par

**BIEN** dans ma **VILLE** 

# Sommaire

Situation géographique .....	3
Statistiques sur la population .....	4
Evolution du nombre d'habitants .....	4
Tranche d'âge .....	5
0-14 ans .....	5
15-29 ans .....	5
30-44 ans .....	5
45-59 ans .....	5
60-74 ans .....	5
75-89 ans .....	5
90 ans et + .....	5
Activité professionnelle .....	5
Agriculteurs .....	5
Artisans, Commerçants .....	5
Cadres et sup. ....	5
Professions intermédiaires .....	5
Employé .....	5
Ouvrier .....	5
Retraité .....	5
Autres .....	5
Niveau de diplôme .....	6
Sans diplôme ou CEP .....	6
Brevet, BEPC, DNB .....	6
CAP-BEP ou équivalent .....	6
BAC ou équivalent .....	6
BAC+2 .....	6
BAC+3 ou +4 .....	6
BAC+5 ou plus .....	6
Composition des ménages .....	6
Couple sans enfant .....	6
Couple avec enfant(s) .....	6
Famille monoparentale .....	6
Colocation / Autre .....	6
Personnes seules .....	6
Profils électoraux .....	7
Premier tour .....	7
Sécurité .....	8
Evolution du nombre d'infractions .....	8
Pour comparer .....	9
Services à la population .....	10
Commerce .....	10
Éducation .....	10
Villes autour de Saint-Merd-la-Breuille .....	11

# Situation géographique



## i Informations clés

- **Région** : Nouvelle-Aquitaine
- **Département** : Creuse
- **Code postal** : 23100
- **Superficie** : 40 km<sup>2</sup>



la CREUSE  
le Département

# Statistiques sur la population



Nombre d'habitants

**198**



Age moyen

**53 ans**



Pop active

**44.4%**



Taux chômage

**9.1%**



Pop densité

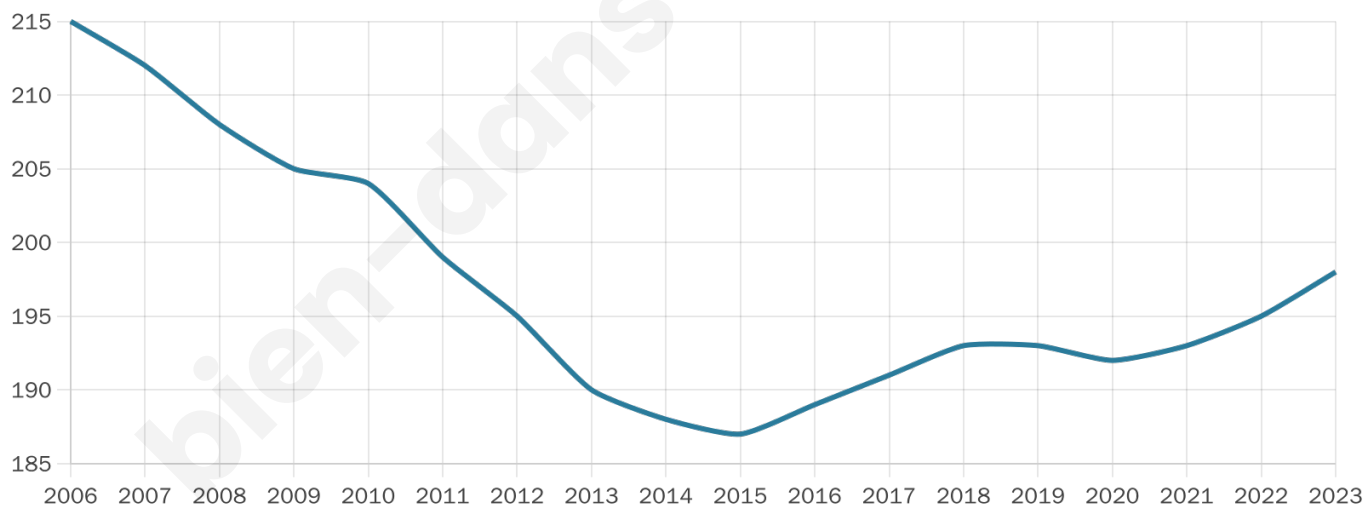
**5 h/km<sup>2</sup>**



Revenu moyen

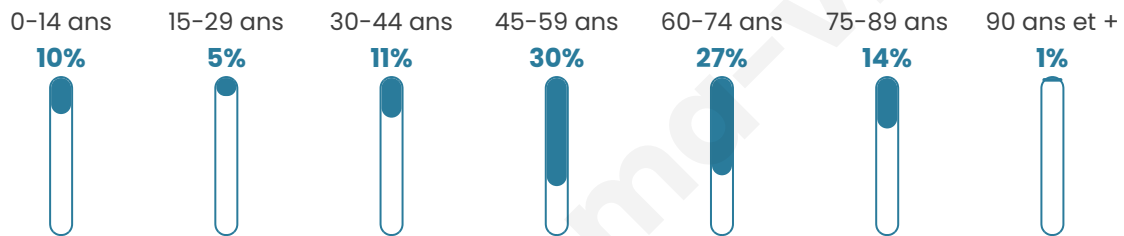
**19 780 €/an**

## Evolution du nombre d'habitants

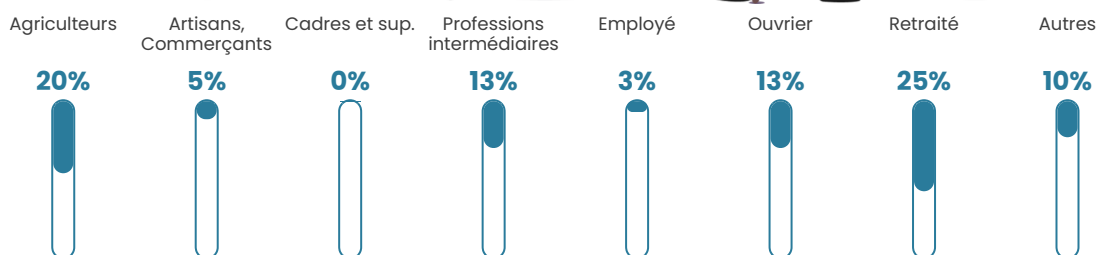


Sources : Institut national de la statistique et des études économiques (insee) selon Les dernières parutions officielles de 2024 portant sur les années 2020, 2021 et 2022.

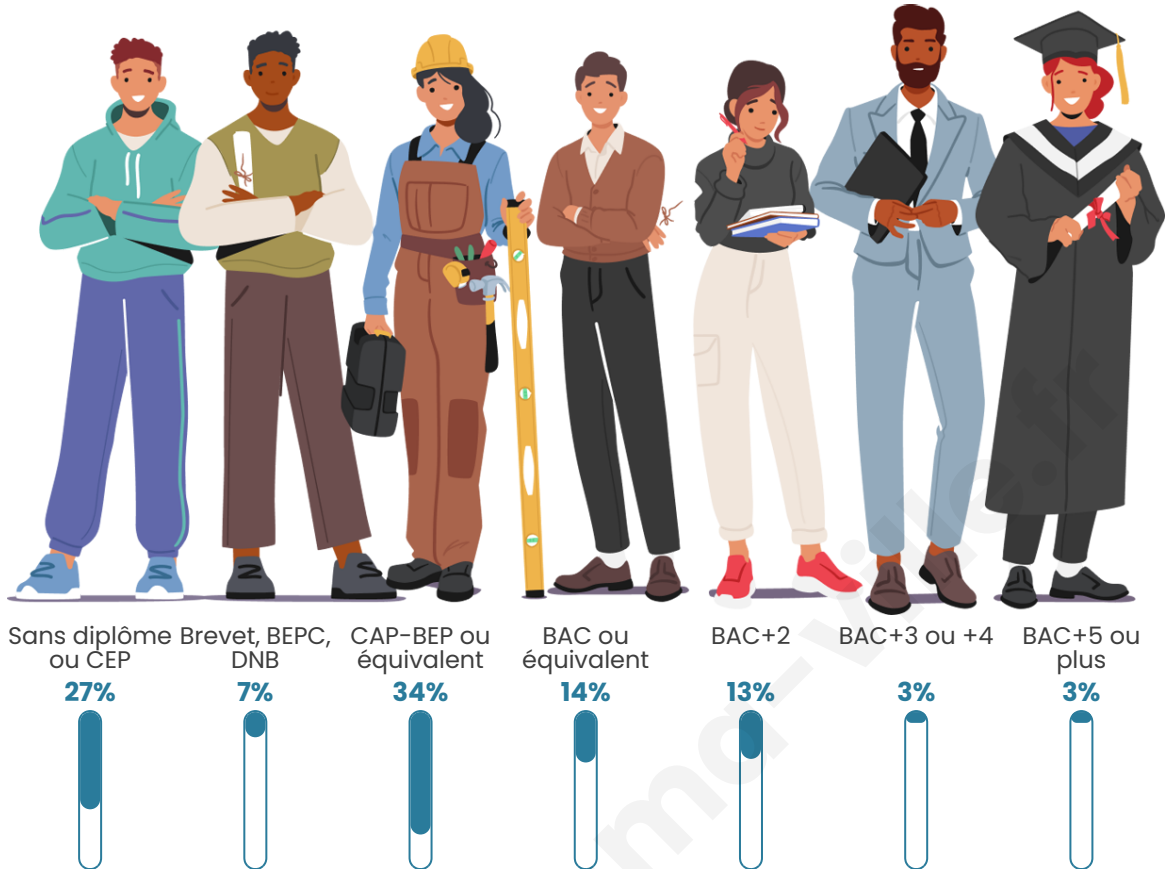
## Tranche d'âge




## Activité professionnelle



## Niveau de diplôme















## Composition des ménages





# Profils électoraux

## Premier tour

	Jean LASSALLE	20.24 %
	Marine LE PEN	20.24 %
	Emmanuel MACRON	17.86 %
	Jean-Luc MÉLENCHON	13.10 %
	Fabien ROUSSEL	7.74 %
	Valérie PÉCRESSE	7.14 %
	Éric ZEMMOUR	6.55 %
	Nicolas DUPONT-AIGNAN	2.98 %
	Anne HIDALGO	1.19 %
	Yannick JADOT	1.19 %
	Philippe POUTOU	1.19 %
	Nathalie ARTHAUD	0.60 %

## Second tour

	Emmanuel MACRON	46,1 %
	Marine LE PEN	53,9 %

### 201 inscrits

Participation : 81.59%

Votes blancs : 10.37%

Votes nuls : 3.66%

### 201 inscrits

Participation : 86.07%

Votes blancs : 1.16%

Votes nuls : 1.73%

# Sécurité



Agressions physiques / sexuelles

0



Cambriolages

0



Vols / dégradations

0



Stupéfiants

0

## Evolution du nombre d'infractions



## Pour comparer

(en proportion du nombre d'habitants)

■ Ville ■ Département ■ Région



Sources : Bases statistiques communale, départementale et régionale de la délinquance enregistrée par la police et la gendarmerie nationales selon les dernières parutions officielles de 2025 portant sur l'année 2024 ([data.gouv](https://data.gouv.fr)).

Agressions physiques / sexuelles : Violences sexuelles, coups et blessures volontaires intrafamiliaux, coups et blessures volontaires, autres coups, blessures volontaires et vols violents sans arme.

Cambriolages : Cambriolages de logements.

Vols : Vols avec armes, vols d'accessoires sur véhicules, vols dans les véhicules, vols de véhicules, vols sans violence contre des personnes, destructions, dégradations volontaires et escroqueries.

Stupéfiants : Trafic de stupéfiants dont (AFD) et usage de stupéfiants.

# Services à la population



## Commerce

Hypermarché	X <a href="#">Ussel</a> 25km
Supermarché	X <a href="#">Giat</a> 7km
Superette	X <a href="#">Flayat</a> 5km
Boulangerie	X <a href="#">Giat</a> 6km
Boucherie	X <a href="#">Giat</a> 6km
Restaurant	1
Garage	X <a href="#">Flayat</a> 5km
Station-service	X <a href="#">Giat</a> 7km
Banque	X <a href="#">Giat</a> 6km
La poste	X <a href="#">Ussel</a> 24km
Coiffeur	X <a href="#">Giat</a> 6km
Tabac	X <a href="#">Eygurande</a> 10km
Bars / discothèque	X <a href="#">Giat</a> 6km
Bibliothèque	X <a href="#">Ussel</a> 23km
Cinéma	X <a href="#">Ussel</a> 24km
Vétérinaire	X <a href="#">Giat</a> 6km



## Santé

Pharmacie	X <a href="#">Giat</a> 7km
Hôpital	X <a href="#">Ussel</a> 25km
Laboratoire d'analyses médicales	X <a href="#">Ussel</a> 25km
Etablissement pour handicapé	X <a href="#">Eygurande</a> 10km
EHPA	X <a href="#">Giat</a> 6km
Médecin	X <a href="#">Giat</a> 6km
Dentiste	X <a href="#">Giat</a> 6km
Chirurgien	X <a href="#">Ussel</a> 25km
Dermatologue	X <a href="#">Ussel</a> 25km
Anesthésiste	X <a href="#">Beaumont</a> 50km
Gastro-entérologue	X <a href="#">Ussel</a> 25km
Gynécologue	X <a href="#">Beaumont</a> 50km
Cancérologue	X <a href="#">Clermont-Ferrand</a> 52km
Neurologue	X <a href="#">Clermont-Ferrand</a> 50km
Ophthalmologue	X <a href="#">Aubusson</a> 30km
ORL	X <a href="#">Ceyrat</a> 49km
Cardiologue	X <a href="#">Ussel</a> 24km
Pédiatre	X <a href="#">Muroi</a> 45km
Pneumologue	X <a href="#">Chamalières</a> 50km
Psychologue	X <a href="#">Durtol</a> 47km
Radiologue	X <a href="#">Ussel</a> 25km
Rhumatologue	X <a href="#">Clermont-Ferrand</a> 50km
Sage-femme	X <a href="#">Ussel</a> 25km



## Éducation

Crèche	X <a href="#">Flayat</a> 5km
Ecole maternelle Public	X <a href="#">Mérinchal</a> 19km
Ecole maternelle Privé	X <a href="#">Limoges</a> 94km
Ecole primaire Public	X <a href="#">Flayat</a> 5km
Ecole primaire Privé	X <a href="#">Ussel</a> 24km
Collège Public	X <a href="#">Merlines</a> 12km
Collège Privé	X <a href="#">Ussel</a> 24km
Lycée Public	X <a href="#">Pontaumur</a> 22km
Lycée Privé	X <a href="#">Ussel</a> 24km

Sources : Base Sirene des entreprises et de leurs établissements selon les dernières parutions officielles de 2025 portant sur l'année 2024 ([data.gouv](#)). Liste, localisation et tarifs des professionnels de santé selon les dernières parutions officielles de 2025 portant sur l'année 2024 ([opendatasoft](#)) et FINISS Extraction du Fichier des établissements selon les dernières parutions officielles de 2025 portant sur l'année 2024 ([data.gouv](#)). Adresse et géolocalisation des établissements d'enseignement du premier et second degrés selon les dernières parutions officielles de 2025 portant sur l'année 2024 ([data.education.gouv](#))

## Villes autour de Saint-Merd-la-Breuille

Ville	Habitants	Superficie	Pop densité	Pop active	Taux chômage	Revenu moyen	Prix immobilier
Flayat	296	43 km <sup>2</sup>	7 h/km <sup>2</sup>	38.9%	3.4%	19 320 €/an	2 554 €/m <sup>2</sup>
Giat (1 avis)	786	48 km <sup>2</sup>	16 h/km <sup>2</sup>	37.5%	2.8%	19 970 €/an	638 €/m <sup>2</sup>
Feyt	110	19 km <sup>2</sup>	6 h/km <sup>2</sup>	51.8%	2.7%	21 450 €/an	846 €/m <sup>2</sup>
Fernoël	137	14 km <sup>2</sup>	10 h/km <sup>2</sup>	29.9%	2.2%	19 650 €/an	500 €/m <sup>2</sup>
Verneugheol (1 avis)	225	34 km <sup>2</sup>	7 h/km <sup>2</sup>	42.7%	2.7%	18 200 €/an	1 018 €/m <sup>2</sup>
Saint-Oradoux-de-Chirouze	71	28 km <sup>2</sup>	3 h/km <sup>2</sup>	32.4%	4.2%	NC	1 228 €/m <sup>2</sup>
Saint-Agnant-près-Crocq	193	25 km <sup>2</sup>	8 h/km <sup>2</sup>	42.5%	3.6%	16 770 €/an	1 216 €/m <sup>2</sup>
Laroche-près-Feyt	80	17 km <sup>2</sup>	5 h/km <sup>2</sup>	42.5%	5%	NC	616 €/m <sup>2</sup>
Saint-Germain-près-Herment	60	16 km <sup>2</sup>	4 h/km <sup>2</sup>	46.7%	3.3%	NC	NC
Malleret	45	11 km <sup>2</sup>	4 h/km <sup>2</sup>	40%	2.2%	NC	1 224 €/m <sup>2</sup>
Voingt	58	6 km <sup>2</sup>	10 h/km <sup>2</sup>	34.5%	5.2%	NC	1 159 €/m <sup>2</sup>
Lamazière-Haute	65	15 km <sup>2</sup>	4 h/km <sup>2</sup>	44.6%	3.1%	NC	583 €/m <sup>2</sup>
Eygurande	678	34 km <sup>2</sup>	20 h/km <sup>2</sup>	46.2%	2.5%	20 870 €/an	871 €/m <sup>2</sup>
Herment	277	9 km <sup>2</sup>	31 h/km <sup>2</sup>	39.7%	4.3%	20 810 €/an	428 €/m <sup>2</sup>
Lastic	98	17 km <sup>2</sup>	6 h/km <sup>2</sup>	43.9%	4.1%	16 770 €/an	643 €/m <sup>2</sup>

bien-dans-ma-ville.fr



# Vous aimez votre ville ? Notez-la !

Et faites-nous part de vos remarques constructives



Avec

**BIEN** dans  
ma **VILLE** 