



Version web

Ville de Saint-Médard- de-Guizières

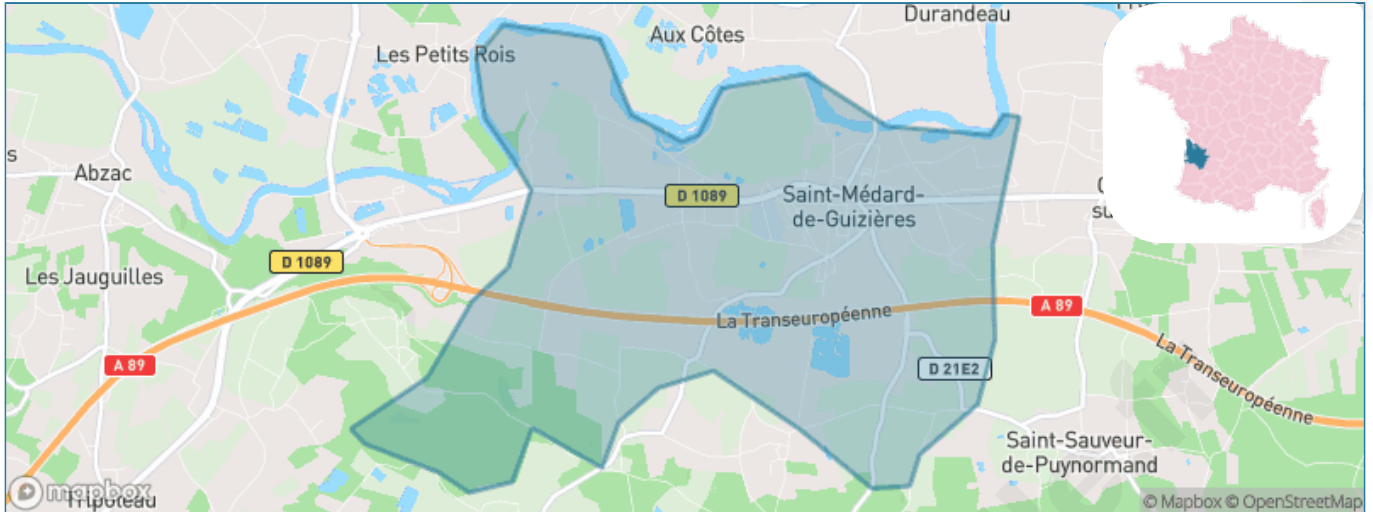
Présenté par

BIEN dans
ma **VILLE** 

Sommaire

Situation géographique	3
Statistiques sur la population	4
Evolution du nombre d'habitants	4
Tranche d'âge	5
0-14 ans	5
15-29 ans	5
30-44 ans	5
45-59 ans	5
60-74 ans	5
75-89 ans	5
90 ans et +	5
Activité professionnelle	5
Agriculteurs	5
Artisans, Commerçants	5
Cadres et sup.	5
Professions intermédiaires	5
Employé	5
Ouvrier	5
Retraité	5
Autres	5
Niveau de diplôme	6
Sans diplôme ou CEP	6
Brevet, BEPC, DNB	6
CAP-BEP ou équivalent	6
BAC ou équivalent	6
BAC+2	6
BAC+3 ou +4	6
BAC+5 ou plus	6
Composition des ménages	6
Couple sans enfant	6
Couple avec enfant(s)	6
Famille monoparentale	6
Colocation / Autre	6
Personnes seules	6
Profil électoraux	7
Premier tour	7
Sécurité	8
Evolution du nombre d'infractions	8
Pour comparer	9
Services à la population	10
Commerce	10
Éducation	10
Villes autour de Saint-Médard-de-Guizières	11
Avis sur la ville de Saint-Médard-de-Guizières	12
Moyenne par critère	12
Villes autour de Saint-Médard-de-Guizières	12
Répartition des avis par note	12
Répartition des avis par note	12

Situation géographique



i Informations clés

- **Région** : Nouvelle-Aquitaine
- **Département** : Gironde
- **Code postal** : 33230
- **Superficie** : 10 km²



Statistiques sur la population



Nombre d'habitants

2 438



Age moyen

43 ans



Pop active

43%



Taux chômage

14.3%



Pop densité

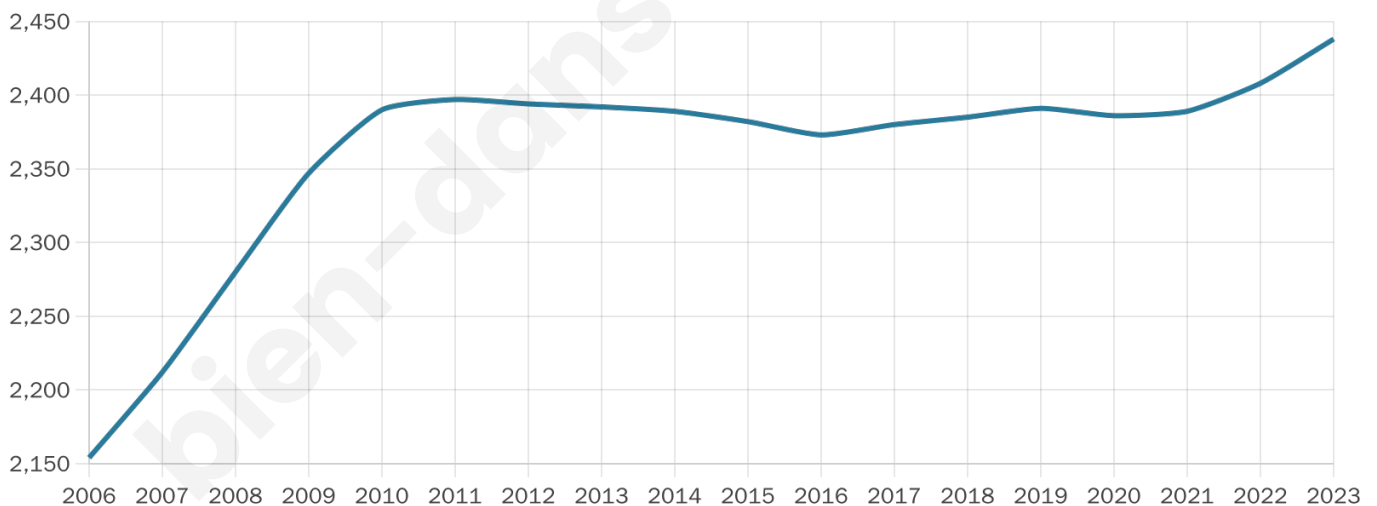
244 h/km²



Revenu moyen

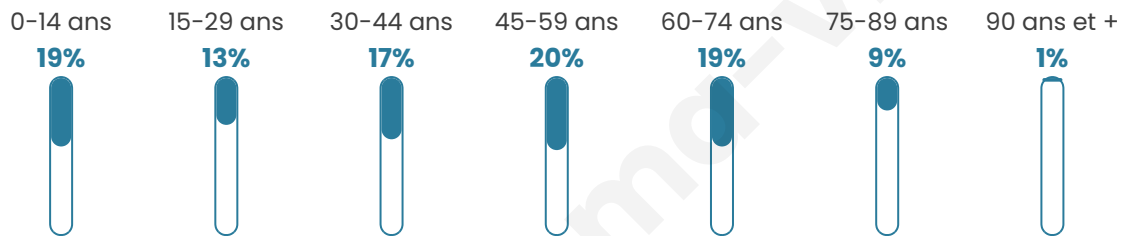
19 920 €/an

Evolution du nombre d'habitants

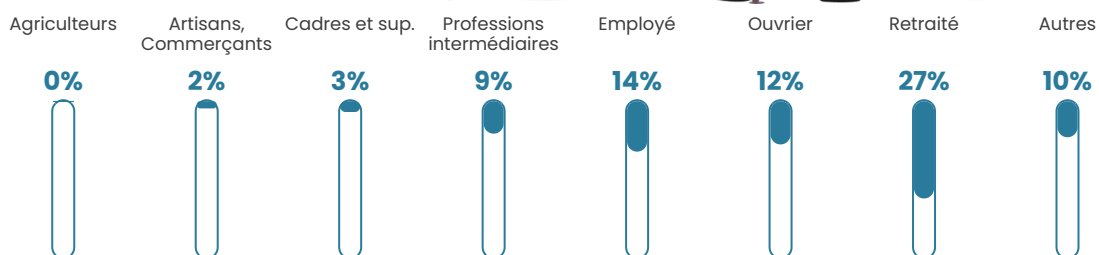


Sources : Institut national de la statistique et des études économiques (insee) selon Les dernières parutions officielles de 2024 portant sur les années 2020, 2021 et 2022.

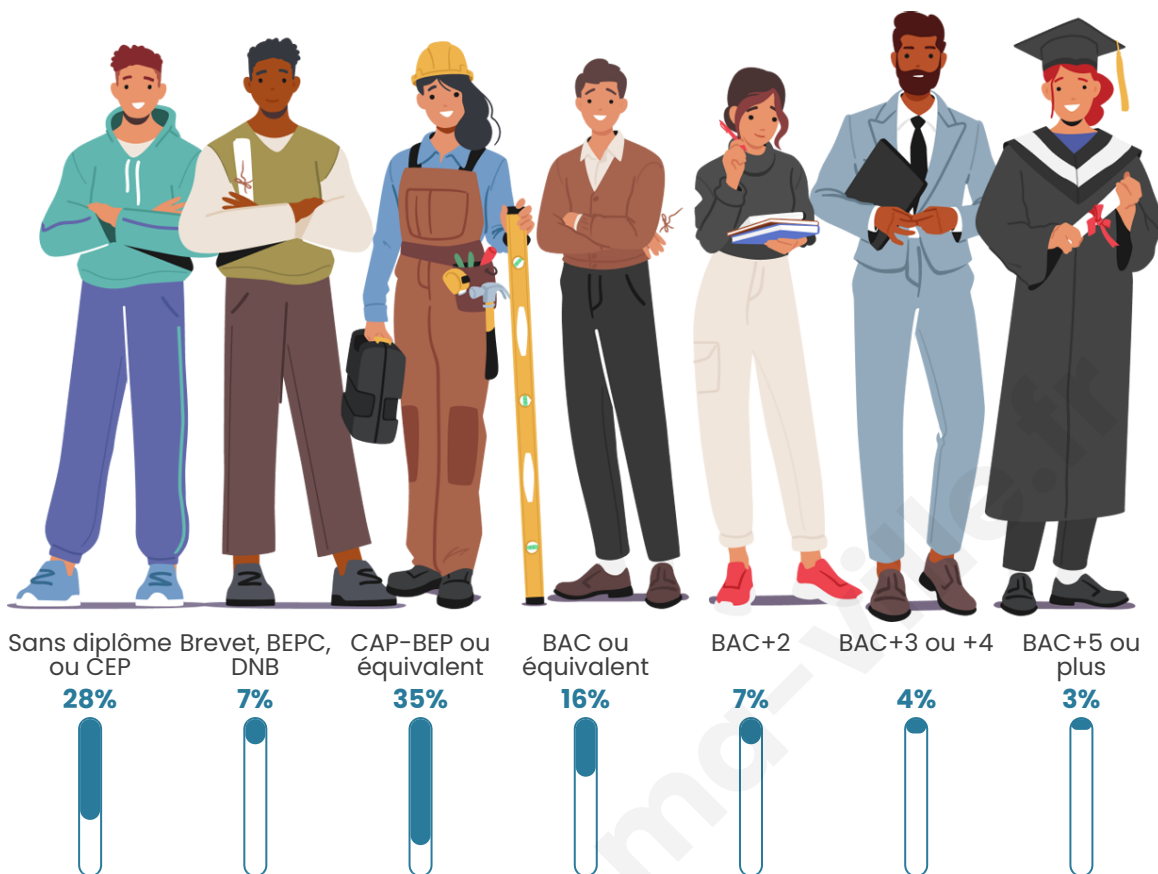
Tranche d'âge




Activité professionnelle



Niveau de diplôme





Composition des ménages



Profils électoraux

Premier tour

	Marine LE PEN	40.40 %
	Emmanuel MACRON	20.66 %
	Jean-Luc MÉLENCHON	16.83 %
	Éric ZEMMOUR	5.81 %
	Jean LASSALLE	3.83 %
	Valérie PÉCRESSE	3.52 %
	Yannick JADOT	2.83 %
	Fabien ROUSSEL	1.84 %
	Anne HIDALGO	1.53 %
	Nicolas DUPONT-AIGNAN	1.22 %
	Philippe POUTOU	0.92 %
	Nathalie ARTHAUD	0.61 %



1742 inscrits

Participation : 76.58%

Votes blancs : 1.35%

Votes nuls : 0.67%

Second tour

	Emmanuel MACRON	40,32 %
	Marine LE PEN	59,68 %

1743 inscrits

Participation : 74.13%

Votes blancs : 6.35%

Votes nuls : 2.48%

Sécurité



Agressions physiques / sexuelles

36



Cambriolages

0



Vols / dégradations

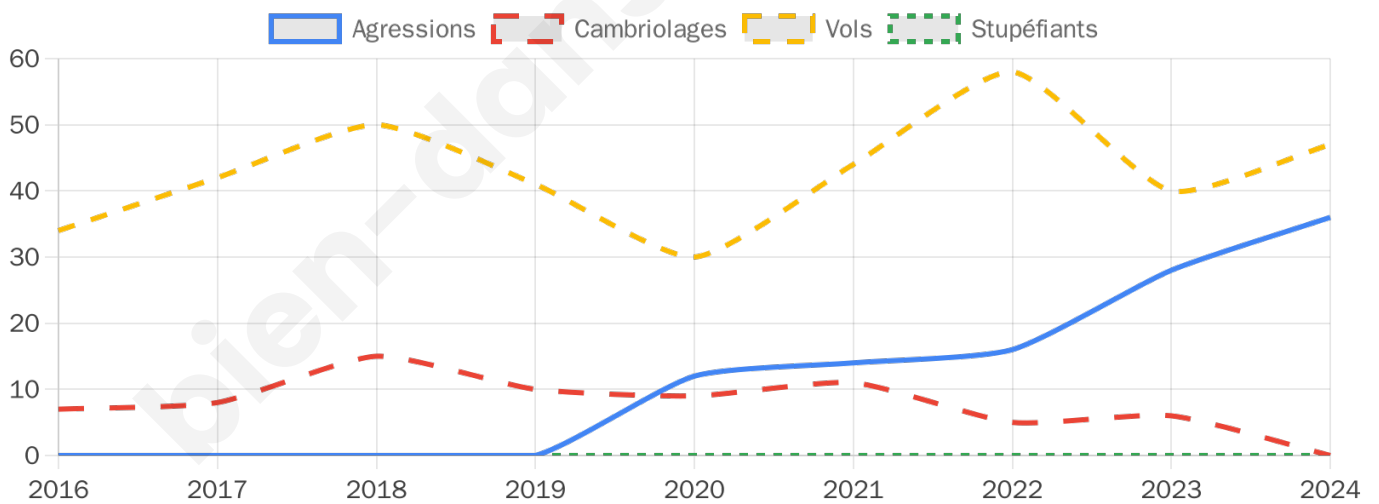
47



Stupéfiants

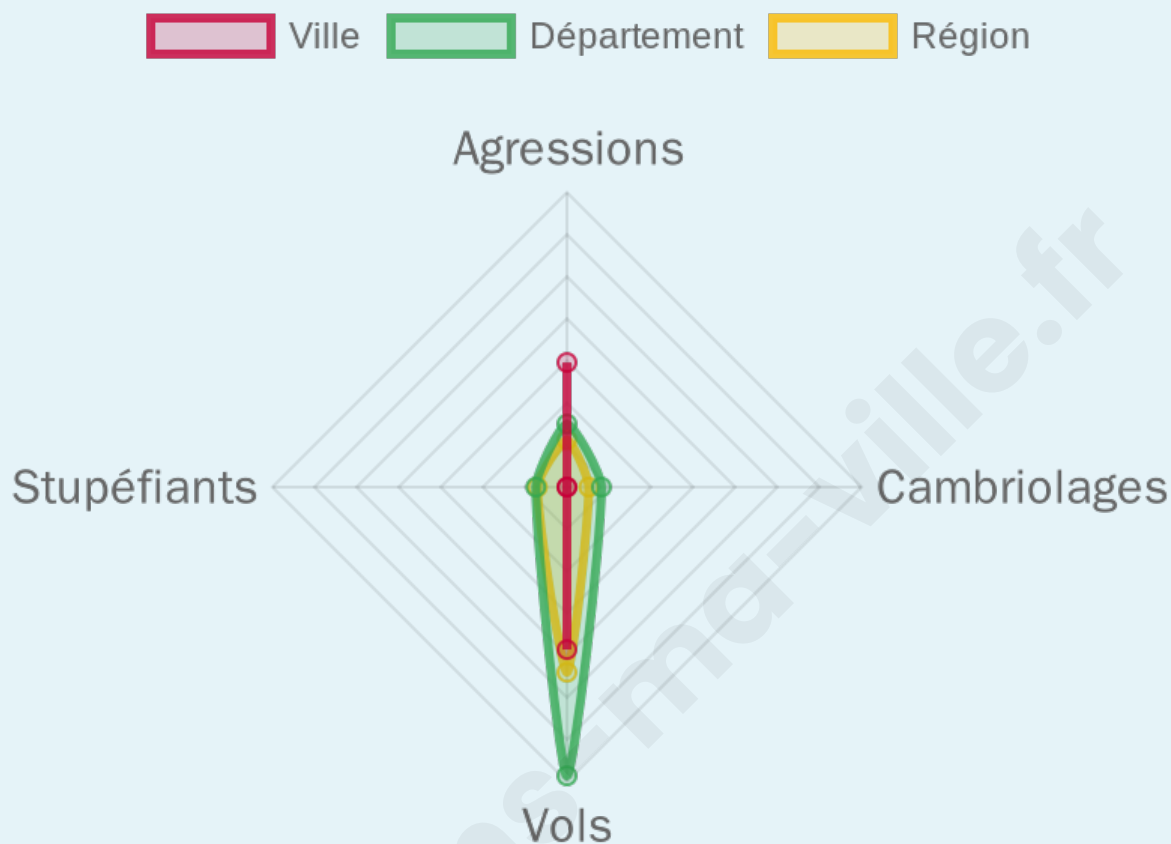
0

Evolution du nombre d'infractions



Pour comparer

(en proportion du nombre d'habitants)



Sources : Bases statistiques communale, départementale et régionale de la délinquance enregistrée par la police et la gendarmerie nationales selon les dernières parutions officielles de 2025 portant sur l'année 2024 ([data.gouv](https://data.gouv.fr)).

Agressions physiques / sexuelles : Violences sexuelles, coups et blessures volontaires intrafamiliaux, coups et blessures volontaires, autres coups, blessures volontaires et vols violents sans arme.

Cambriolages : Cambriolages de logements.

Vols : Vols avec armes, vols d'accessoires sur véhicules, vols dans les véhicules, vols de véhicules, vols sans violence contre des personnes, destructions, dégradations volontaires et escroqueries.

Stupéfiants : Trafic de stupéfiants dont (AFD) et usage de stupéfiants.

Services à la population



Commerce

Hypermarché	X <u>Coutras</u> 6km
Supermarché	1
Superette	X <u>Abzac</u> 6km
Boulangerie	4
Boucherie	1
Restaurant	5
Garage	1
Station-service	X <u>Saint-Seurin-sur-l'Isle</u> 4km
Banque	1
La poste	2
Coiffeur	3
Tabac	1
Bars / discothèque	2
Bibliothèque	X <u>Coutras</u> 7km
Cinéma	X <u>Montpon-Ménestérol</u> 17km
Vétérinaire	X <u>Saint-Seurin-sur-l'Isle</u> 3km



Santé

Pharmacie	1
Hôpital	X <u>Libourne</u> 18km
Laboratoire d'analyses médicales	X <u>Coutras</u> 6km
Etablissement pour handicapé	X <u>Coutras</u> 5km
EHPA	X <u>Saint-Seurin-sur-l'Isle</u> 4km
Médecin	1
Dentiste	X <u>Camps-sur-l'Isle</u> 1km
Chirurgien	X <u>Montpon-Ménestérol</u> 17km
Dermatologue	X <u>Libourne</u> 17km
Anesthésiste	X <u>Libourne</u> 18km
Gastro-entérologue	X <u>Saint-André-de-Cubzac</u> 31km
Gynécologue	X <u>Libourne</u> 17km
Cancérologue	X <u>Bordeaux</u> 45km
Neurologue	X <u>Villefranche-de-Lonchat</u> 11km
Ophtalmologue	X <u>Coutras</u> 6km
ORL	X <u>Libourne</u> 18km
Cardiologue	X <u>Libourne</u> 17km
Pédiatre	X <u>Libourne</u> 18km
Pneumologue	X <u>Libourne</u> 19km
Psychologue	X <u>Libourne</u> 18km
Radiologue	X <u>Coutras</u> 7km
Rhumatologue	X <u>Libourne</u> 18km
Sage-femme	X <u>Coutras</u> 6km



Éducation

Crèche	X <u>Camps-sur-l'Isle</u> 2km
Ecole maternelle Public	X <u>Saint-Seurin-sur-l'Isle</u> 4km
Ecole maternelle Privé	X <u>Bordeaux</u> 45km
Ecole primaire Public	1
Ecole primaire Privé	1
Collège Public	X <u>Coutras</u> 6km
Collège Privé	1
Lycée Public	X <u>Montagne</u> 12km
Lycée Privé	1

Sources : Base Sirene des entreprises et de leurs établissements selon les dernières parutions officielles de 2025 portant sur l'année 2024 ([data.gouv](#)). Liste, localisation et tarifs des professionnels de santé selon les dernières parutions officielles de 2025 portant sur l'année 2024 ([opendatasoft](#)) et FINISS Extraction du Fichier des établissements selon les dernières parutions officielles de 2025 portant sur l'année 2024 ([data.gouv](#)). Adresse et géolocalisation des établissements d'enseignement du premier et second degrés selon les dernières parutions officielles de 2025 portant sur l'année 2024 ([data.education.gouv](#))

Villes autour de Saint-Médard-de-Guizières

Ville	Habitants	Superficie	Pop densité	Pop active	Taux chômage	Revenu moyen	Prix immobilier
Camps-sur-l'Isle	621	3 km ²	207 h/km ²	44.4%	6.3%	20 700 €/an	1 599 €/m ²
Saint-Sauveur-de-Puynormand	369	5 km ²	74 h/km ²	47.7%	7.9%	21 660 €/an	1 434 €/m ²
Saint-Seurin-sur-l'Isle (5 avis)	3 167	8 km ²	396 h/km ²	38.4%	7.3%	19 140 €/an	1 432 €/m ²
Petit-Palais-et-Cornemps	740	14 km ²	53 h/km ²	48.6%	4.3%	21 520 €/an	1 367 €/m ²
Le Fieu (1 avis)	505	14 km ²	36 h/km ²	46.3%	5.9%	21 090 €/an	1 439 €/m ²
Puynormand	305	7 km ²	44 h/km ²	52.1%	6.9%	22 910 €/an	1 362 €/m ²
Porchères	887	13 km ²	68 h/km ²	44.1%	5.6%	21 110 €/an	1 301 €/m ²
Abzac (3 avis)	2 048	13 km ²	158 h/km ²	49%	7.5%	21 060 €/an	1 447 €/m ²
Coutras (7 avis)	8 678	33 km ²	263 h/km ²	42.3%	6.5%	20 730 €/an	1 517 €/m ²
Les Peintures (2 avis)	1 620	13 km ²	125 h/km ²	46.2%	7.3%	20 620 €/an	1 274 €/m ²
Gours	526	7 km ²	75 h/km ²	50.2%	4.8%	21 850 €/an	1 160 €/m ²
Tayac	126	7 km ²	18 h/km ²	46%	4.8%	23 160 €/an	2 297 €/m ²
Saint-Antoine-sur-l'Isle	579	10 km ²	58 h/km ²	45.3%	7.3%	21 480 €/an	934 €/m ²
Francs	176	6 km ²	29 h/km ²	54%	2.8%	22 200 €/an	1 518 €/m ²
Lussac	1 151	23 km ²	50 h/km ²	50.4%	5.3%	21 680 €/an	2 155 €/m ²

Avis sur la ville de Saint-Médard-de-Guizières



Moyenne par critère



Villes autour de Saint-Médard-de-Guizières

Ville	Note globale	Sécurité	Éducation	Sport Loisir	Environnement	Vie pratique
Camps-sur-l'Isle	-	-	-	-	-	-
Saint-Sauveur-de-Puynormand	-	-	-	-	-	-
Saint-Seurin-sur-l'Isle (5 avis)	4.2	3.8	3.8	4.6	4.4	4.4
Petit-Palais-et-Cornemps	-	-	-	-	-	-
Le Fieu (1 avis)	2.8	4.0	2.0	2.0	5.0	1.0
Puynormand	-	-	-	-	-	-
Porchères	-	-	-	-	-	-
Abzac (3 avis)	4.5	4.7	4.7	4.3	4.7	4.0
Coutras (7 avis)	2.6	2.1	2.6	2.4	2.4	3.3
Les Peintures (2 avis)	2.6	3.5	3.5	0.0	3.5	2.5
Gours	-	-	-	-	-	-
Tayac	-	-	-	-	-	-
Saint-Antoine-sur-l'Isle	-	-	-	-	-	-
Francs	-	-	-	-	-	-
Lussac	-	-	-	-	-	-



Vous aimez votre ville ? Notez-la !

Et faites-nous part de vos remarques constructives



Avec

BIEN dans ma **VILLE** 