



Version web

Ville de Saint-Médard

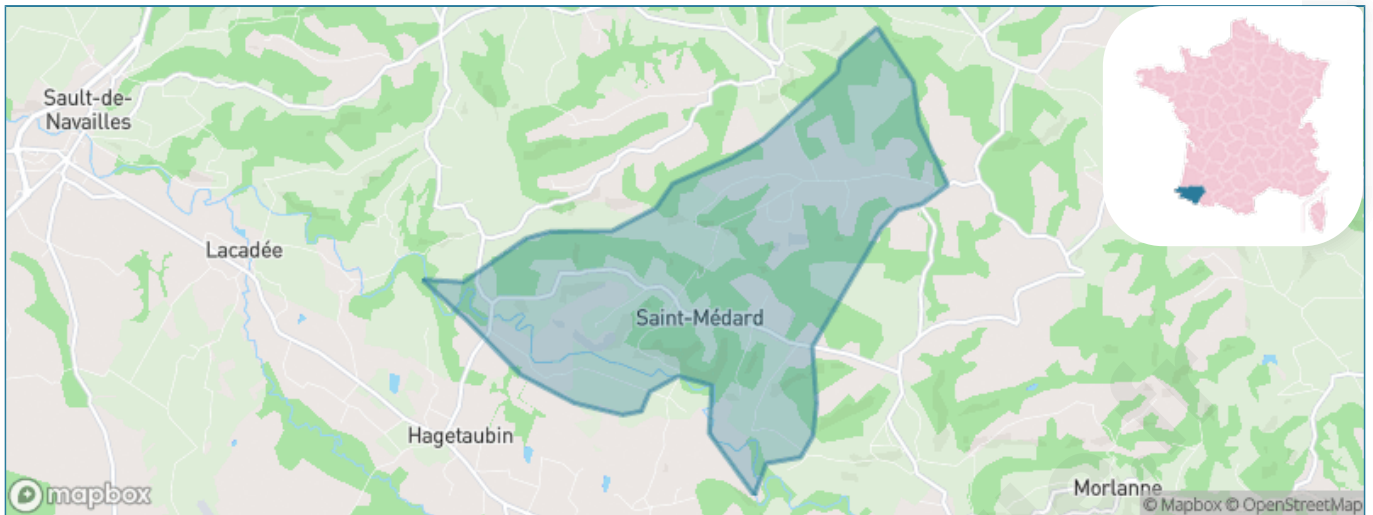
Présenté par

BIEN dans
ma **VILLE** 

Sommaire

| | |
|---|----|
| Situation géographique | 3 |
| Statistiques sur la population | 4 |
| Evolution du nombre d'habitants | 4 |
| Tranche d'âge | 5 |
| 0-14 ans | 5 |
| 15-29 ans | 5 |
| 30-44 ans | 5 |
| 45-59 ans | 5 |
| 60-74 ans | 5 |
| 75-89 ans | 5 |
| 90 ans et + | 5 |
| Activité professionnelle | 5 |
| Agriculteurs | 5 |
| Artisans, Commerçants | 5 |
| Cadres et sup. | 5 |
| Professions intermédiaires | 5 |
| Employé | 5 |
| Ouvrier | 5 |
| Retraité | 5 |
| Autres | 5 |
| Niveau de diplôme | 6 |
| Sans diplôme ou CEP | 6 |
| Brevet, BEPC, DNB | 6 |
| CAP-BEP ou équivalent | 6 |
| BAC ou équivalent | 6 |
| BAC+2 | 6 |
| BAC+3 ou +4 | 6 |
| BAC+5 ou plus | 6 |
| Composition des ménages | 6 |
| Couple sans enfant | 6 |
| Couple avec enfant(s) | 6 |
| Famille monoparentale | 6 |
| Colocation / Autre | 6 |
| Personnes seules | 6 |
| Profils électoraux | 7 |
| Premier tour | 7 |
| Sécurité | 8 |
| Evolution du nombre d'infractions | 8 |
| Pour comparer | 9 |
| Services à la population | 10 |
| Commerce | 10 |
| Éducation | 10 |
| Villes autour de Saint-Médard | 11 |

Situation géographique



i Informations clés

- **Région** : Nouvelle-Aquitaine
- **Département** : Pyrénées-Atlantiques
- **Code postal** : 64370
- **Superficie** : 11 km²



Statistiques sur la population



Nombre d'habitants

206



Age moyen

45 ans



Pop active

46.1%



Taux chômage

10.7%



Pop densité

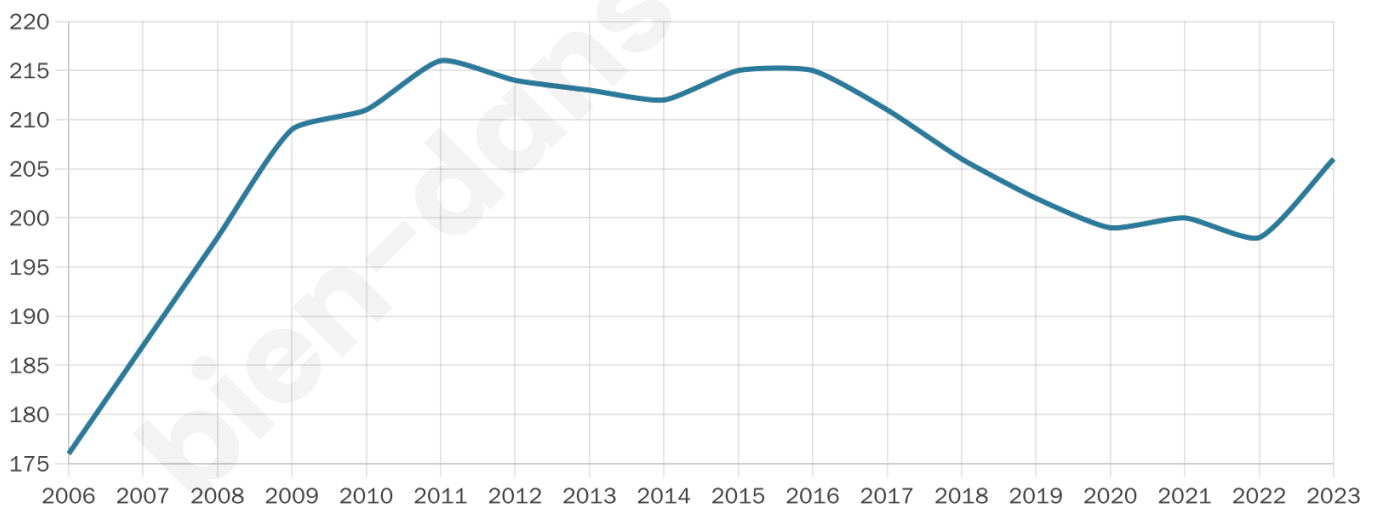
19 h/km²



Revenu moyen

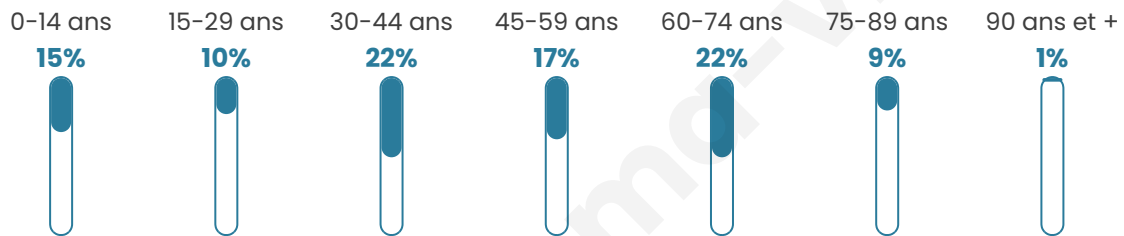
21 110 €/an

Evolution du nombre d'habitants

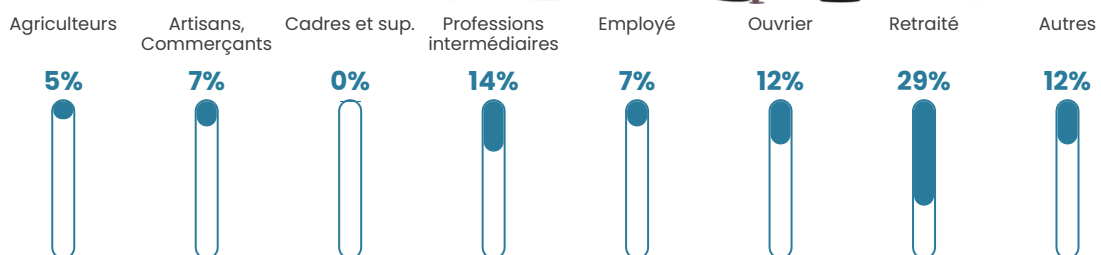


Sources : Institut national de la statistique et des études économiques (insee) selon Les dernières parutions officielles de 2024 portant sur les années 2020, 2021 et 2022.

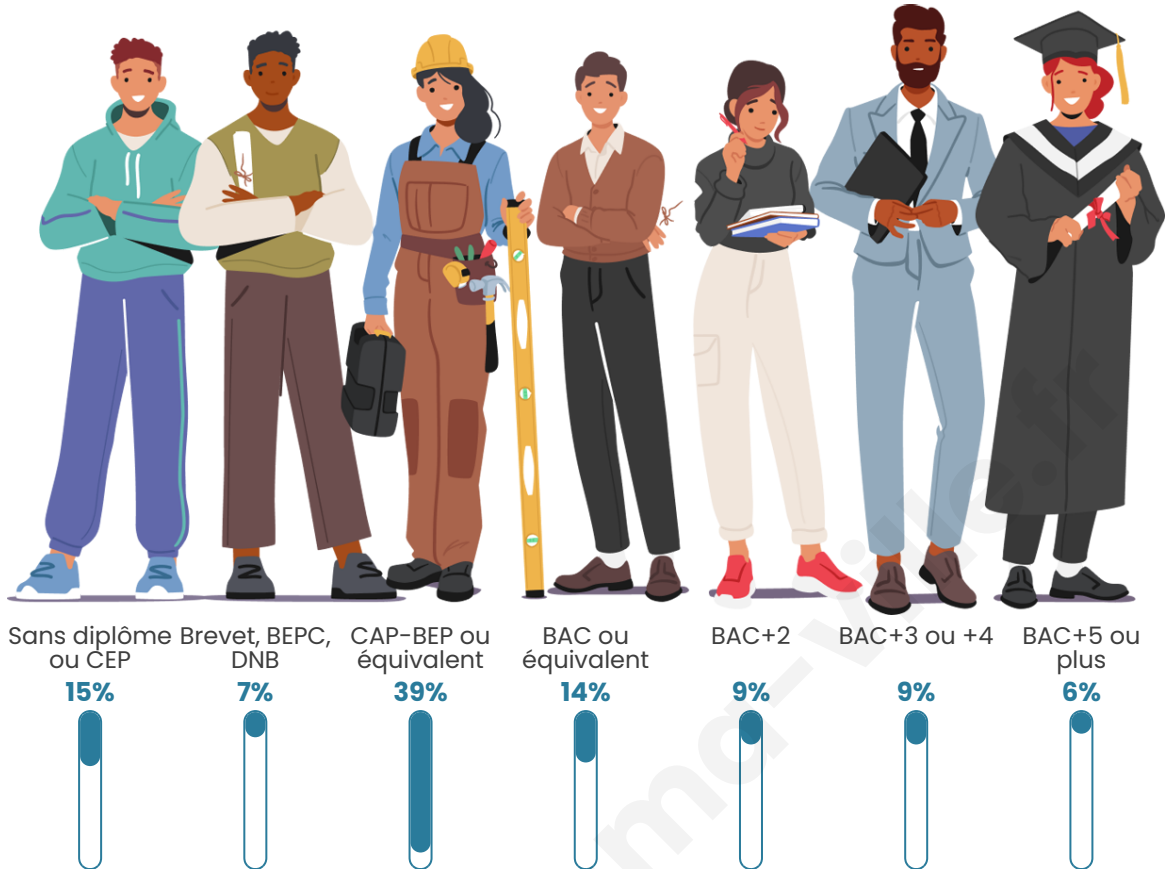
Tranche d'âge




Activité professionnelle



Niveau de diplôme















Composition des ménages



Profils électoraux

Premier tour

| | | |
|---|-----------------------|---------|
|  | Jean LASSALLE | 20.45 % |
|  | Marine LE PEN | 19.70 % |
|  | Emmanuel MACRON | 18.18 % |
|  | Jean-Luc MÉLENCHON | 9.85 % |
|  | Éric ZEMMOUR | 7.58 % |
|  | Valérie PÉCRESSE | 6.82 % |
|  | Anne HIDALGO | 6.06 % |
|  | Yannick JADOT | 5.30 % |
|  | Fabien ROUSSEL | 4.55 % |
|  | Philippe POUTOU | 0.76 % |
|  | Nicolas DUPONT-AIGNAN | 0.76 % |
|  | Nathalie ARTHAUD | 0.00 % |



169 inscrits

Participation : 82.25%

Votes blancs : 0.72%

Votes nuls : 4.32%

Second tour

| | | |
|---|-----------------|---------|
|  | Emmanuel MACRON | 51,85 % |
|  | Marine LE PEN | 48,15 % |

169 inscrits

Participation : 79.88%

Votes blancs : 9.63%

Votes nuls : 10.37%

Sécurité



Agressions physiques / sexuelles

0



Cambriolages

0



Vols / dégradations

0



Stupéfiants

0

Evolution du nombre d'infractions



Pour comparer

(en proportion du nombre d'habitants)



Sources : Bases statistiques communale, départementale et régionale de la délinquance enregistrée par la police et la gendarmerie nationales selon les dernières parutions officielles de 2025 portant sur l'année 2024 ([data.gouv](https://data.gouv.fr)).

Agressions physiques / sexuelles : Violences sexuelles, coups et blessures volontaires intrafamiliaux, coups et blessures volontaires, autres coups, blessures volontaires et vols violents sans arme.

Cambriolages : Cambriolages de logements.

Vols : Vols avec armes, vols d'accessoires sur véhicules, vols dans les véhicules, vols de véhicules, vols sans violence contre des personnes, destructions, dégradations volontaires et escroqueries.

Stupéfiants : Trafic de stupéfiants dont (AFD) et usage de stupéfiants.

Services à la population



Commerce

| | |
|--------------------|---|
| Hypermarché | X Hagetmau 13km |
| Supermarché | X Arthez-de-Béarn 7km |
| Superette | X Piets-Plasence-Moustrou 7km |
| Boulangerie | X Morlanne 5km |
| Boucherie | X Peyre 5km |
| Restaurant | X Casteide-Candau 3km |
| Garage | X Morlanne 4km |
| Station-service | X Sault-de-Navailles 7km |
| Banque | X Hagetmau 13km |
| La poste | X Lacq 13km |
| Coiffeur | X Castelner 3km |
| Tabac | X Argagnon 12km |
| Bars / discothèque | 1 |
| Bibliothèque | X Orthez 16km |
| Cinéma | X Hagetmau 12km |
| Vétérinaire | X Hagetmau 13km |



Santé

| | |
|----------------------------------|--|
| Pharmacie | X Sault-de-Navailles 8km |
| Hôpital | X Orthez 16km |
| Laboratoire d'analyses médicales | X Hagetmau 14km |
| Etablissement pour handicapé | X Orthez 16km |
| EHPA | X Morlanne 4km |
| Médecin | X Sault-de-Navailles 8km |
| Dentiste | X Hagetmau 12km |
| Chirurgien | X Hagetmau 14km |
| Dermatologue | X Orthez 16km |
| Anesthésiste | X Orthez 18km |
| Gastro-entérologue | X Pau 30km |
| Gynécologue | X Lescar 25km |
| Cancérologue | X Tarbes 63km |
| Neurologue | X Pau 29km |
| Ophthalmologue | X Artix 15km |
| ORL | X Orthez 16km |
| Cardiologue | X Orthez 16km |
| Pédiatre | X Orthez 16km |
| Pneumologue | X Pau 30km |
| Psychologue | X Lescar 25km |
| Radiologue | X Orthez 16km |
| Rhumatologue | X Orthez 16km |
| Sage-femme | X Hagetmau 13km |



Éducation

| | |
|-------------------------|---------------------------------------|
| Crèche | X Arnos 10km |
| Ecole maternelle Public | X Poudenx 5km |
| Ecole maternelle Privé | X La Brède 129km |
| Ecole primaire Public | X Casteide-Candau 3km |
| Ecole primaire Privé | X Arthez-de-Béarn 8km |
| Collège Public | X Arthez-de-Béarn 8km |
| Collège Privé | X Orthez 16km |
| Lycée Public | X Orthez 14km |
| Lycée Privé | X Orthez 16km |

Sources : Base Sirene des entreprises et de leurs établissements selon les dernières parutions officielles de 2025 portant sur l'année 2024 ([data.gouv](#)). Liste, localisation et tarifs des professionnels de santé selon les dernières parutions officielles de 2025 portant sur l'année 2024 ([opendatasoft](#)) et FINISS Extraction du Fichier des établissements selon les dernières parutions officielles de 2025 portant sur l'année 2024 ([data.gouv](#)). Adresse et géolocalisation des établissements d'enseignement du premier et second degrés selon les dernières parutions officielles de 2025 portant sur l'année 2024 ([data.education.gouv](#))

Villes autour de Saint-Médard

| Ville | Habitants | Superficie | Pop densité | Pop active | Taux chômage | Revenu moyen | Prix immobilier |
|-------------------------|-----------|--------------------|----------------------|------------|--------------|--------------|------------------------|
| Castelner | 120 | 5 km ² | 24 h/km ² | 46.7% | 6.7% | 23 360 €/an | 1 032 €/m ² |
| Casteide-Candau | 283 | 9 km ² | 31 h/km ² | 51.6% | 5.3% | 21 070 €/an | 534 €/m ² |
| Labeyrie | 103 | 3 km ² | 34 h/km ² | 46.6% | 2.9% | 23 200 €/an | 947 €/m ² |
| Hagetaubin (2 avis) | 568 | 18 km ² | 32 h/km ² | 46.5% | 3.7% | 23 170 €/an | 1 473 €/m ² |
| Bassercles (1 avis) | 151 | 6 km ² | 25 h/km ² | 53% | 5.3% | 22 030 €/an | 882 €/m ² |
| Morlanne | 611 | 12 km ² | 51 h/km ² | 45.5% | 4.9% | 22 740 €/an | 1 936 €/m ² |
| Arget | 76 | 4 km ² | 19 h/km ² | 44.7% | 6.6% | NC | 1 803 €/m ² |
| Peyre | 241 | 10 km ² | 24 h/km ² | 47.7% | 2.9% | 22 610 €/an | 1 312 €/m ² |
| Lacadée (1 avis) | 145 | 4 km ² | 36 h/km ² | 47.6% | 2.1% | 23 950 €/an | 1 036 €/m ² |
| Pomps | 295 | 7 km ² | 42 h/km ² | 44.4% | 4.4% | 22 560 €/an | 1 338 €/m ² |
| Beyries | 121 | 4 km ² | 30 h/km ² | 49.6% | 6.6% | 21 440 €/an | 1 060 €/m ² |
| Poudenx | 219 | 7 km ² | 31 h/km ² | 44.7% | 7.3% | 20 440 €/an | 616 €/m ² |
| Monget | 77 | 5 km ² | 15 h/km ² | 40.3% | 1.3% | NC | NC |
| Argelos | 160 | 6 km ² | 27 h/km ² | 39.4% | 3.8% | 22 330 €/an | 1 599 €/m ² |
| Piets-Plasence-Moustrou | 133 | 8 km ² | 17 h/km ² | 47.4% | 3% | 20 980 €/an | 823 €/m ² |

bien-dans-ma-ville.fr



Vous aimez votre ville ? Notez-la !

Et faites-nous part de vos remarques constructives



Avec

BIEN dans ma **VILLE** 