



Version web

Ville de Saint-Méard-de-Drôme

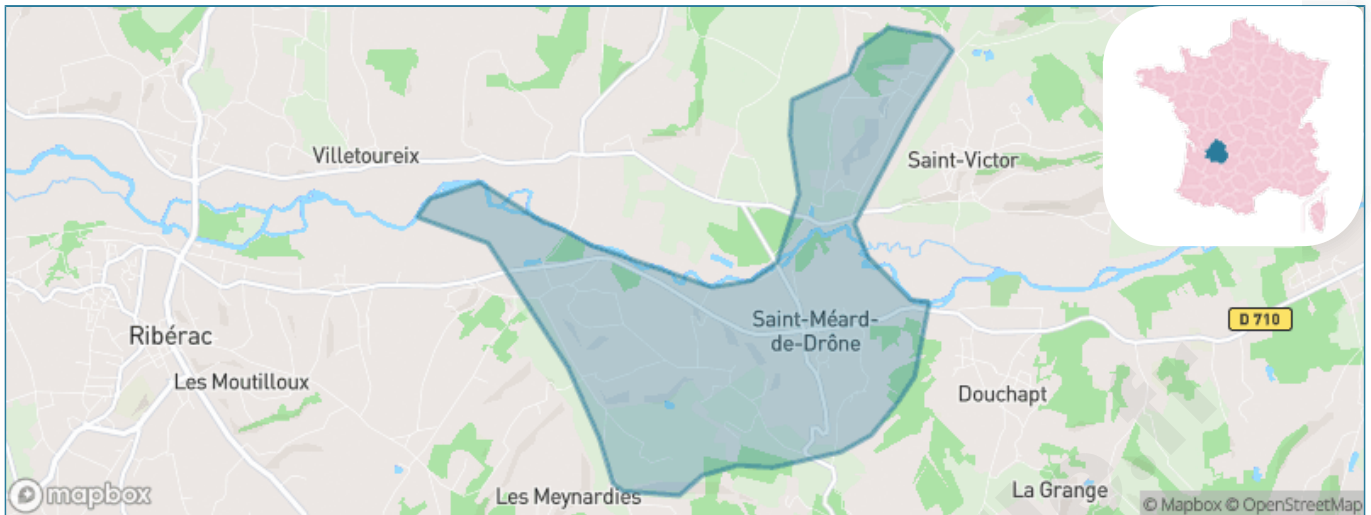
Présenté par

BIEN dans ma **VILLE** 

Sommaire

Situation géographique	3
Statistiques sur la population	4
Evolution du nombre d'habitants	4
Tranche d'âge	5
0-14 ans	5
15-29 ans	5
30-44 ans	5
45-59 ans	5
60-74 ans	5
75-89 ans	5
90 ans et +	5
Activité professionnelle	5
Agriculteurs	5
Artisans, Commerçants	5
Cadres et sup.	5
Professions intermédiaires	5
Employé	5
Ouvrier	5
Retraité	5
Autres	5
Niveau de diplôme	6
Sans diplôme ou CEP	6
Brevet, BEPC, DNB	6
CAP-BEP ou équivalent	6
BAC ou équivalent	6
BAC+2	6
BAC+3 ou +4	6
BAC+5 ou plus	6
Composition des ménages	6
Couple sans enfant	6
Couple avec enfant(s)	6
Famille monoparentale	6
Colocation / Autre	6
Personnes seules	6
Profils électoraux	7
Premier tour	7
Sécurité	8
Evolution du nombre d'infractions	8
Pour comparer	9
Services à la population	10
Commerce	10
Éducation	10
Villes autour de Saint-Méard-de-Drôme	12

Situation géographique



i Informations clés

- **Région** : Nouvelle-Aquitaine
- **Département** : Dordogne
- **Code postal** : 24600
- **Superficie** : 9 km²



Statistiques sur la population



Nombre d'habitants

485



Age moyen

44 ans



Pop active

41%



Taux chômage

9.5%



Pop densité

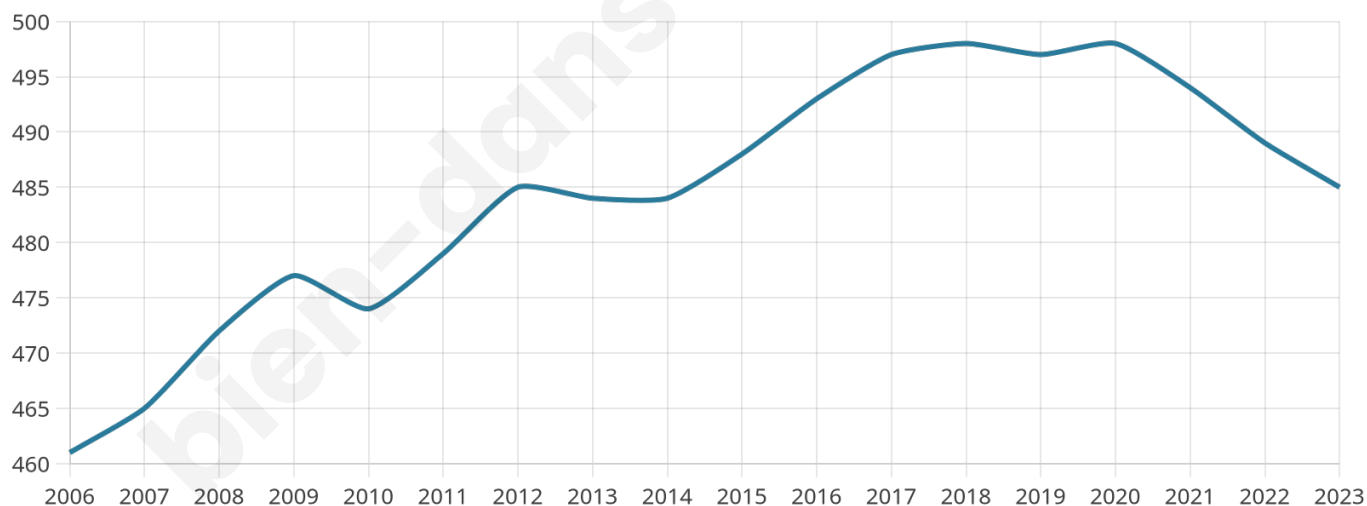
54 h/km²



Revenu moyen

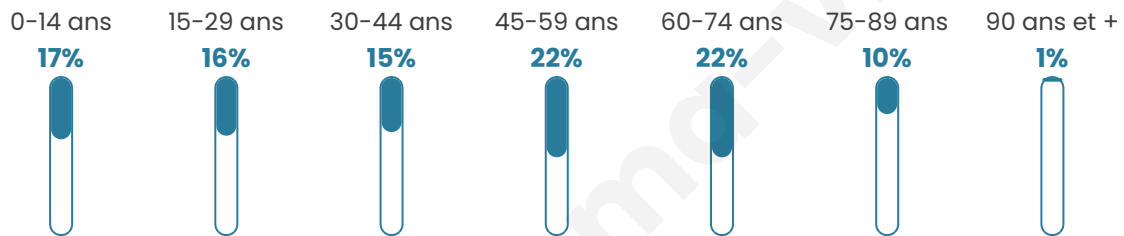
20 450 €/an

Evolution du nombre d'habitants

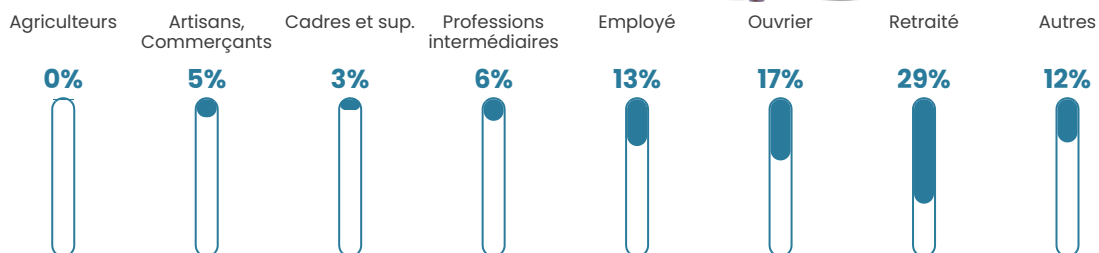


Sources : Institut national de la statistique et des études économiques (insee) selon Les dernières parutions officielles de 2024 portant sur les années 2020, 2021 et 2022.


Tranche d'âge




Activité professionnelle



Niveau de diplôme















Composition des ménages



Profils électoraux

Premier tour

	Marine LE PEN	31.43 %
	Emmanuel MACRON	22.22 %
	Jean-Luc MÉLENCHON	19.37 %
	Jean LASSALLE	9.21 %
	Éric ZEMMOUR	3.81 %
	Anne HIDALGO	3.17 %
	Valérie PÉCRESE	2.54 %
	Yannick JADOT	2.22 %
	Nicolas DUPONT-AIGNAN	2.22 %
	Philippe POUTOU	1.90 %
	Fabien ROUSSEL	1.59 %
	Nathalie ARTHAUD	0.32 %



393 inscrits

Participation : 82.19%

Votes blancs : 2.17%

Votes nuls : 0.31%

Second tour

	Emmanuel MACRON	51,44 %
	Marine LE PEN	48,56 %

393 inscrits

Participation : 79.64%

Votes blancs : 10.22%

Votes nuls : 0.96%

Sécurité



Agressions physiques / sexuelles

0



Cambriolages

0



Vols / dégradations

0



Stupéfiants

0

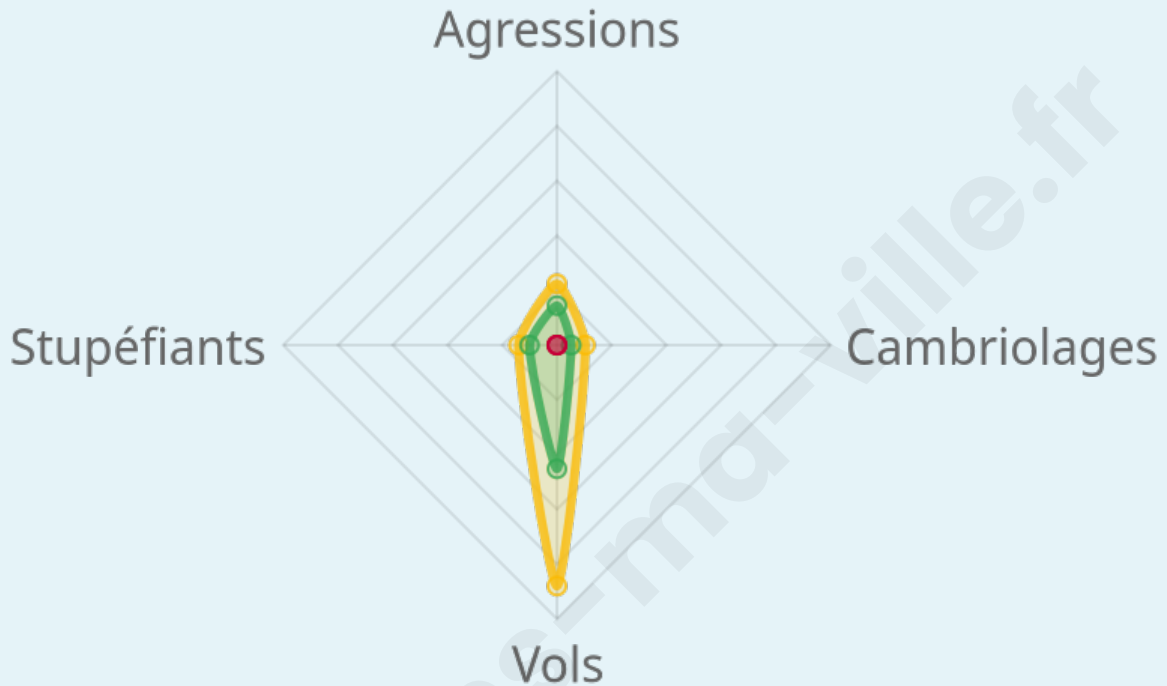
Evolution du nombre d'infractions



Pour comparer

(en proportion du nombre d'habitants)

Ville Département Région



Sources : Bases statistiques communale, départementale et régionale de la délinquance enregistrée par la police et la gendarmerie nationales selon les dernières parutions officielles de 2025 portant sur l'année 2024 ([data.gouv](https://data.gouv.fr)).

Agressions physiques / sexuelles : Violences sexuelles, coups et blessures volontaires intrafamiliaux, coups et blessures volontaires, autres coups, blessures volontaires et vols violents sans arme.

Cambriolages : Cambriolages de logements.

Vols : Vols avec armes, vols d'accessoires sur véhicules, vols dans les véhicules, vols de véhicules, vols sans violence contre des personnes, destructions, dégradations volontaires et escroqueries.

Stupéfiants : Trafic de stupéfiants dont (AFD) et usage de stupéfiants.

Services à la population



Commerce

Hypermarché	X <u>Ribérac</u> 6km
Supermarché	X <u>Ribérac</u> 6km
Superette	X <u>Tocane-Saint-Apre</u> 4km
Boulangerie	1
Boucherie	X <u>Tocane-Saint-Apre</u> 6km
Restaurant	X <u>Celles</u> 2km
Garage	2
Station-service	X <u>Tocane-Saint-Apre</u> 6km
Banque	X <u>Tocane-Saint-Apre</u> 5km
La poste	X <u>Douchapt</u> 1km
Coiffeur	5
Tabac	X <u>Ribérac</u> 6km
Bars / discothèque	X <u>Montagrier</u> 5km
Bibliothèque	X <u>Chancelade</u> 20km
Cinéma	X <u>Ribérac</u> 7km
Vétérinaire	X <u>Tocane-Saint-Apre</u> 6km



Santé

Pharmacie	X <u>Tocane-Saint-Apre</u> 6km
Hôpital	X <u>Périgueux</u> 25km
Laboratoire d'analyses médicales	X <u>Ribérac</u> 7km
Etablissement pour handicapé	X <u>Ribérac</u> 6km
EHPA	X <u>Tocane-Saint-Apre</u> 5km
Médecin	X <u>Montagrier</u> 5km
Dentiste	X <u>Tocane-Saint-Apre</u> 6km
Chirurgien	X <u>Périgueux</u> 24km
Dermatologue	X <u>Saint Privat en Périgord</u> 17km
Anesthésiste	X <u>Saint Aulaye-Puymangou</u> 23km
Gastro-entérologue	X <u>Périgueux</u> 25km
Gynécologue	X <u>Périgueux</u> 23km
Cancérologue	X <u>Périgueux</u> 24km
Neurologue	X <u>Périgueux</u> 24km
Ophthalmologue	X <u>Périgueux</u> 24km
ORL	X <u>Périgueux</u> 24km
Cardiologue	X <u>Périgueux</u> 24km
Pédiatre	X <u>Trélissac</u> 25km
Pneumologue	X <u>Périgueux</u> 24km
Psychologue	X <u>Ribérac</u> 6km
Radiologue	X <u>Ribérac</u> 6km
Rhumatologue	X <u>Bergerac</u> 45km
Sage-femme	X <u>Lisle</u> 10km



Éducation

Crèche	1
Ecole maternelle Public	X <u>Douchapt</u> 2km
Ecole maternelle Privé	X <u>Marsac</u> 59km
Ecole primaire Public	X <u>Saint-Pardoux-de-Drôme</u> 3km
Ecole primaire Privé	X <u>Ribérac</u> 6km
Collège Public	X <u>Tocane-Saint-Apre</u> 6km
Collège Privé	X <u>Ribérac</u> 6km
Lycée Public	X <u>Ribérac</u> 7km
Lycée Privé	X <u>Périgueux</u> 25km

Sources : Base Sirene des entreprises et de leurs établissements selon les dernières parutions officielles de 2025 portant sur l'année 2024 ([data.gouv](#)). Liste, localisation et tarifs des professionnels de santé selon les dernières parutions officielles de 2025 portant sur l'année 2024 ([opendatasoft](#)) et FINISS Extraction du Fichier des établissements selon les dernières parutions officielles de 2025 portant sur

l'année 2024 ([data.gouv](https://data.gouv.fr)). Adresse et géolocalisation des établissements d'enseignement du premier et second degrés selon les dernières parutions officielles de 2025 portant sur l'année 2024 ([data.education.gouv](https://data.education.gouv.fr))

bien-dans-ma-ville.fr

Villes autour de Saint-Méard-de-Drôme

Ville	Habitants	Superficie	Pop densité	Pop active	Taux chômage	Revenu moyen	Prix immobilier
Douchapt	353	8 km ²	44 h/km ²	45%	4.2%	20 310 €/an	1 923 €/m ²
Saint-Victor	213	5 km ²	43 h/km ²	35.2%	2.8%	24 040 €/an	1 041 €/m ²
Saint-Pardoux-de-Drôme	191	8 km ²	24 h/km ²	41.4%	5.8%	20 250 €/an	1 405 €/m ²
Villetoureix (1 avis)	891	16 km ²	56 h/km ²	42.1%	4.5%	20 950 €/an	1 358 €/m ²
Montagrièr	511	14 km ²	37 h/km ²	40.5%	3.7%	20 300 €/an	1 700 €/m ²
Segonzac	204	3 km ²	68 h/km ²	43.1%	3.4%	21 650 €/an	1 057 €/m ²
Celles	619	27 km ²	23 h/km ²	38.4%	3.4%	21 640 €/an	1 012 €/m ²
Saint-Sulpice-de-Roumagnac	279	10 km ²	28 h/km ²	39.8%	3.6%	21 170 €/an	1 075 €/m ²
Saint-Martin-de-Ribérac	723	16 km ²	45 h/km ²	45%	4.4%	21 510 €/an	1 572 €/m ²
Tocane-Saint-Apre (1 avis)	1 742	32 km ²	54 h/km ²	41.3%	4.6%	21 440 €/an	968 €/m ²
Grand-Brassac	555	31 km ²	18 h/km ²	40%	5.8%	21 330 €/an	1 779 €/m ²
Ribérac (4 avis)	3 734	22 km ²	170 h/km ²	37%	7%	19 940 €/an	1 259 €/m ²
Chantérac	652	18 km ²	36 h/km ²	43.9%	4.1%	22 430 €/an	1 396 €/m ²
Bertric-Burée	445	16 km ²	28 h/km ²	44%	4.3%	19 400 €/an	1 159 €/m ²
Siorac-de-Ribérac (1 avis)	258	20 km ²	13 h/km ²	36.4%	2.7%	24 470 €/an	1 107 €/m ²

bien-dans-ma-ville.fr



Vous aimez votre ville ? Notez-la !

Et faites-nous part de vos remarques constructives



Avec

BIEN dans
ma **VILLE** 