



Version web

Ville de Saint-Méard

Présenté par

BIEN dans
ma **VILLE** 

Sommaire

Situation géographique	3
Statistiques sur la population	4
Evolution du nombre d'habitants	4
Tranche d'âge	5
0-14 ans	5
15-29 ans	5
30-44 ans	5
45-59 ans	5
60-74 ans	5
75-89 ans	5
90 ans et +	5
Activité professionnelle	5
Agriculteurs	5
Artisans, Commerçants	5
Cadres et sup.	5
Professions intermédiaires	5
Employé	5
Ouvrier	5
Retraité	5
Autres	5
Niveau de diplôme	6
Sans diplôme ou CEP	6
Brevet, BEPC, DNB	6
CAP-BEP ou équivalent	6
BAC ou équivalent	6
BAC+2	6
BAC+3 ou +4	6
BAC+5 ou plus	6
Composition des ménages	6
Couple sans enfant	6
Couple avec enfant(s)	6
Famille monoparentale	6
Colocation / Autre	6
Personnes seules	6
Profils électoraux	7
Premier tour	7
Sécurité	8
Evolution du nombre d'infractions	8
Pour comparer	9
Services à la population	10
Commerce	10
Éducation	10
Villes autour de Saint-Méard	12

Situation géographique



i Informations clés

- **Région** : Nouvelle-Aquitaine
- **Département** : Haute-Vienne
- **Code postal** : 87130
- **Superficie** : 24 km²



Statistiques sur la population



Nombre d'habitants

366



Age moyen

47 ans



Pop active

39.3%



Taux chômage

5.2%



Pop densité

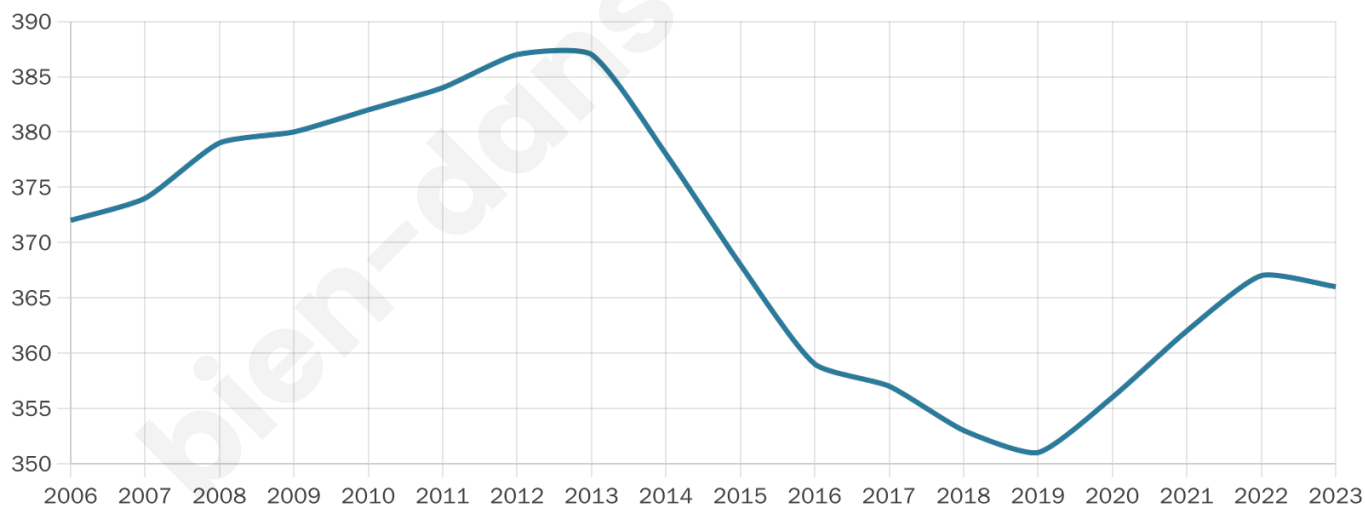
15 h/km²



Revenu moyen

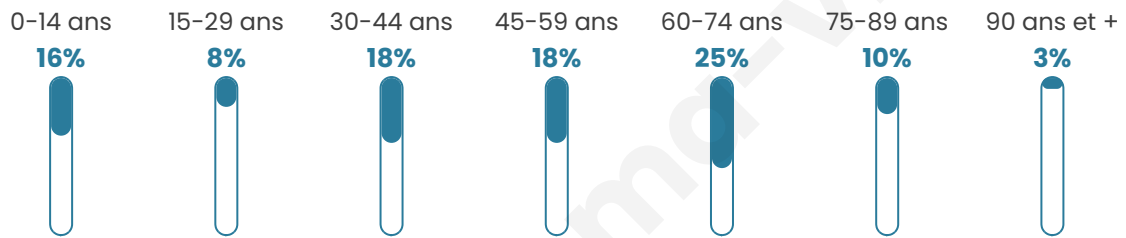
20 290 €/an

Evolution du nombre d'habitants

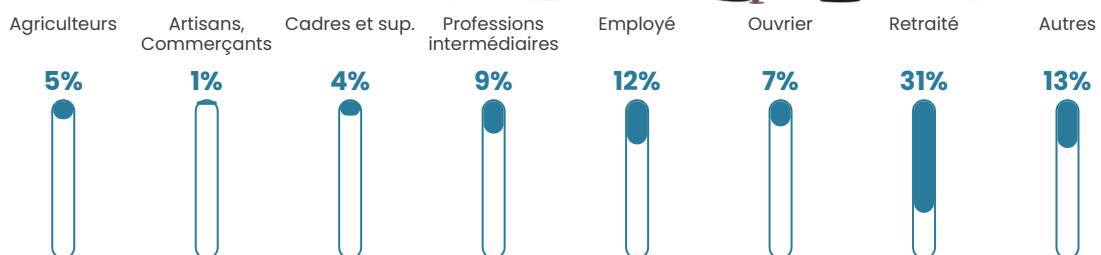


Sources : Institut national de la statistique et des études économiques (insee) selon Les dernières parutions officielles de 2024 portant sur les années 2020, 2021 et 2022.


Tranche d'âge




Activité professionnelle



Niveau de diplôme















Composition des ménages



Profils électoraux

Premier tour

	Jean-Luc MÉLENCHON	25.34 %
	Emmanuel MACRON	22.17 %
	Marine LE PEN	20.81 %
	Jean LASSALLE	9.05 %
	Valérie PÉCRESSÉ	7.24 %
	Yannick JADOT	4.07 %
	Fabien ROUSSEL	3.62 %
	Anne HIDALGO	3.62 %
	Nicolas DUPONT- AIGNAN	2.26 %
	Nathalie ARTHAUD	0.90 %
	Éric ZEMMOUR	0.90 %
	Philippe POUTOU	0.00 %



288 inscrits

Participation : 79.17%

Votes blancs : 1.75%

Votes nuls : 1.32%

Second tour

	Emmanuel MACRON	58,82 %
	Marine LE PEN	41,18 %

288 inscrits

Participation : 71.87%

Votes blancs : 11.59%

Votes nuls : 6.28%

Sécurité



Agressions physiques / sexuelles

0



Cambriolages

0



Vols / dégradations

0



Stupéfiants

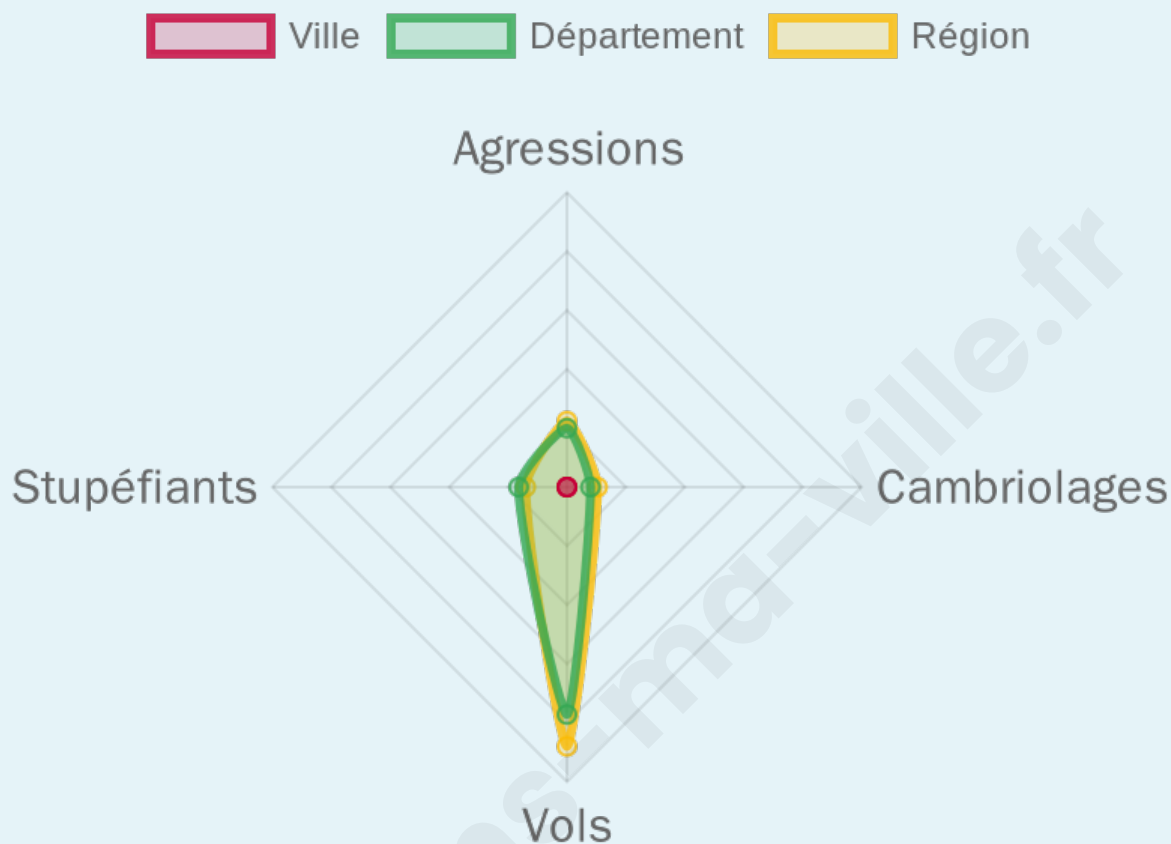
0

Evolution du nombre d'infractions



Pour comparer

(en proportion du nombre d'habitants)



Sources : Bases statistiques communale, départementale et régionale de la délinquance enregistrée par la police et la gendarmerie nationales selon les dernières parutions officielles de 2025 portant sur l'année 2024 ([data.gouv](https://data.gouv.fr)).

Agressions physiques / sexuelles : Violences sexuelles, coups et blessures volontaires intrafamiliaux, coups et blessures volontaires, autres coups, blessures volontaires et vols violents sans arme.

Cambriolages : Cambriolages de logements.

Vols : Vols avec armes, vols d'accessoires sur véhicules, vols dans les véhicules, vols de véhicules, vols sans violence contre des personnes, destructions, dégradations volontaires et escroqueries.

Stupéfiants : Trafic de stupéfiants dont (AFD) et usage de stupéfiants.

Services à la population



Commerce

Hypermarché	X Boisseuil 20km
Supermarché	X Châteauneuf-la-Forêt 6km
Superette	X Linards 4km
Boulangerie	X Linards 4km
Boucherie	X Linards 4km
Restaurant	X Glanges 5km
Garage	X Linards 4km
Station-service	X Châteauneuf-la-Forêt 8km
Banque	X Châteauneuf-la-Forêt 6km
La poste	X Magnac-Bourg 11km
Coiffeur	X Linards 4km
Tabac	X Châteauneuf-la-Forêt 7km
Bars / discothèque	X Linards 4km
Bibliothèque	X Châteauneuf-la-Forêt 6km
Cinéma	X Châteauneuf-la-Forêt 7km
Vétérinaire	X Châteauneuf-la-Forêt 6km



Santé

Pharmacie	X Linards 4km
Hôpital	X Limoges 29km
Laboratoire d'analyses médicales	X Saint-Léonard-de-Noblat 19km
Etablissement pour handicapé	X Neuvic-Entier 8km
EHPA	X Châteauneuf-la-Forêt 7km
Médecin	X Linards 4km
Dentiste	X Châteauneuf-la-Forêt 7km
Chirurgien	X Chamberet 17km
Dermatologue	X Limoges 26km
Anesthésiste	X Limoges 26km
Gastro-entérologue	X Limoges 26km
Gynécologue	X Chamberet 16km
Cancérologue	X Limoges 26km
Neurologue	X Limoges 26km
Ophtalmologue	X Limoges 26km
ORL	X Limoges 26km
Cardiologue	X Chamberet 17km
Pédiatre	X Limoges 28km
Pneumologue	X Saint-Léonard-de-Noblat 20km
Psychologue	X Saint-Léonard-de-Noblat 19km
Radiologue	X Limoges 26km
Rhumatologue	X Limoges 26km
Sage-femme	X Eymoutiers 17km



Éducation

Crèche	1
Ecole maternelle Public	1
Ecole maternelle Privé	X Limoges 31km
Ecole primaire Public	X Linards 4km
Ecole primaire Privé	X Salon-la-Tour 18km
Collège Public	X Châteauneuf-la-Forêt 7km
Collège Privé	X Salon-la-Tour 18km
Lycée Public	X Saint-Léonard-de-Noblat 19km
Lycée Privé	X Treignac 24km

Sources : Base Sirene des entreprises et de leurs établissements selon les dernières parutions officielles de 2025 portant sur l'année 2024 ([data.gouv](https://data.gouv.fr)). Liste, localisation et tarifs des professionnels de santé selon les dernières parutions officielles de 2025 portant sur l'année 2024 ([opendatasoft](https://opendatasoft.com)) et FINESS Extraction du Fichier des établissements selon les dernières parutions officielles de 2025 portant sur l'année 2024 ([data.gouv](https://data.gouv.fr)). Adresse et géolocalisation des établissements d'enseignement du premier et second degrés selon les dernières parutions officielles de 2025 portant sur l'année 2024 ([data.education.gouv](https://data.education.gouv.fr))

bien-dans-ma-ville.fr

Villes autour de Saint-Méard

Ville	Habitants	Superficie	Pop densité	Pop active	Taux chômage	Revenu moyen	Prix immobilier
Linards (1 avis)	1 001	36 km ²	28 h/km ²	47.3%	3.8%	21 470 €/an	985 €/m ²
La Croisille-sur-Briance (1 avis)	728	43 km ²	17 h/km ²	32.7%	2.2%	20 940 €/an	804 €/m ²
Saint-Vitte-sur-Briance	316	20 km ²	16 h/km ²	42.7%	5.1%	20 040 €/an	969 €/m ²
Saint-Bonnet-Briance	531	30 km ²	18 h/km ²	53.7%	3.8%	21 430 €/an	1 147 €/m ²
Saint-Germain-les-Belles (4 avis)	1 150	37 km ²	31 h/km ²	41%	4.3%	21 940 €/an	1 010 €/m ²
Châteauneuf-la-Forêt	1 542	29 km ²	53 h/km ²	37.6%	3.6%	21 340 €/an	967 €/m ²
Neuvic-Entier	865	39 km ²	22 h/km ²	40.6%	3.6%	20 740 €/an	985 €/m ²
Glanges	516	22 km ²	23 h/km ²	48.6%	3.9%	21 070 €/an	987 €/m ²
Sussac (1 avis)	372	25 km ²	15 h/km ²	35.8%	3.5%	19 960 €/an	845 €/m ²
Saint-Gilles-les-Forêts	46	8 km ²	6 h/km ²	47.8%	4.3%	NC	924 €/m ²
Roziers-Saint-Georges	158	11 km ²	14 h/km ²	54.4%	8.9%	23 740 €/an	612 €/m ²
La Porcherie	531	31 km ²	17 h/km ²	40.9%	5.3%	20 110 €/an	1 085 €/m ²
Magnac-Bourg (2 avis)	1 121	15 km ²	75 h/km ²	46.5%	4.1%	22 680 €/an	980 €/m ²
Surdoux	59	3 km ²	20 h/km ²	30.5%	3.4%	NC	444 €/m ²
Saint-Genest-sur-Roselle	540	19 km ²	28 h/km ²	49.8%	2.6%	22 190 €/an	1 337 €/m ²

bien-dans-ma-ville.fr



Vous aimez votre ville ? Notez-la !

Et faites-nous part de vos remarques constructives



Avec

BIEN dans ma **VILLE** 