



Version web

Ville de Saint-Max

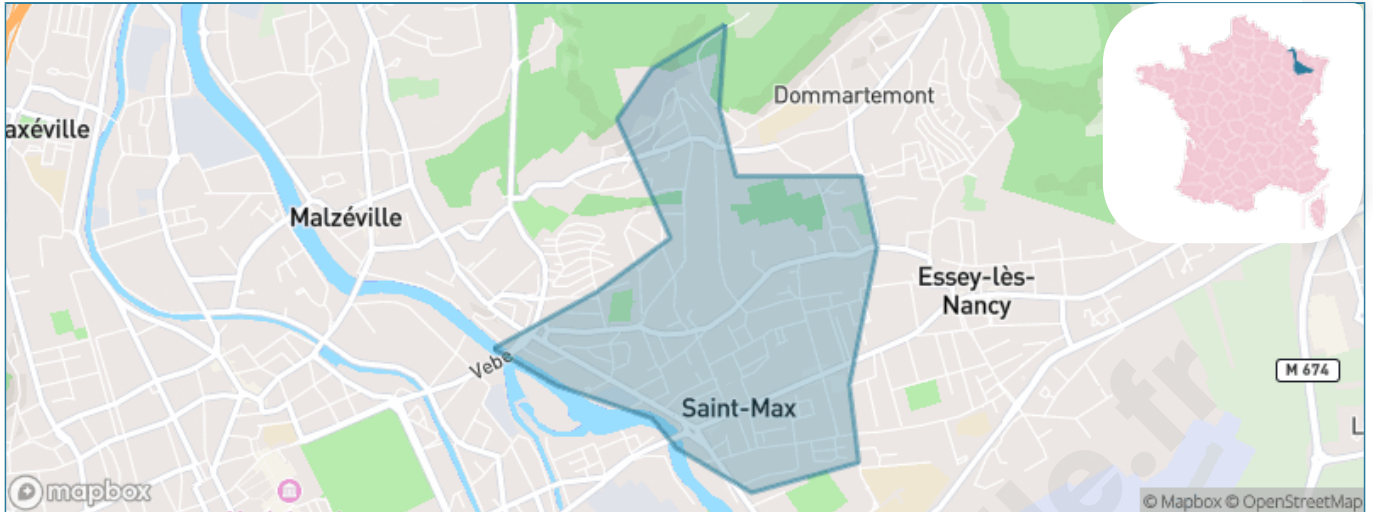
Présenté par



Sommaire

Situation géographique	3
Statistiques sur la population	4
Evolution du nombre d'habitants	4
Tranche d'âge	5
0-14 ans	5
15-29 ans	5
30-44 ans	5
45-59 ans	5
60-74 ans	5
75-89 ans	5
90 ans et +	5
Activité professionnelle	5
Agriculteurs	5
Artisans, Commerçants	5
Cadres et sup.	5
Professions intermédiaires	5
Employé	5
Ouvrier	5
Retraité	5
Autres	5
Niveau de diplôme	6
Sans diplôme ou CEP	6
Brevet, BEPC, DNB	6
CAP-BEP ou équivalent	6
BAC ou équivalent	6
BAC+2	6
BAC+3 ou +4	6
BAC+5 ou plus	6
Composition des ménages	6
Couple sans enfant	6
Couple avec enfant(s)	6
Famille monoparentale	6
Colocation / Autre	6
Personnes seules	6
Profil électoraux	7
Premier tour	7
Sécurité	8
Evolution du nombre d'infractions	8
Pour comparer	9
Services à la population	10
Commerce	10
Éducation	10
Villes autour de Saint-Max	11
Avis sur la ville de Saint-Max	12
Moyenne par critère	12
Villes autour de Saint-Max	12
Répartition des avis par note	12
Répartition des avis par note	12

Situation géographique



i Informations clés

- **Région** : Grand Est
- **Département** : Meurthe-et-Moselle
- **Métropole** : Métropole du Grand Nancy
- **Code postal** : 54130
- **Superficie** : 1 km²



Statistiques sur la population



Nombre d'habitants

9 913



Age moyen

43 ans



Pop active

47.9%



Taux chômage

9.6%



Pop densité

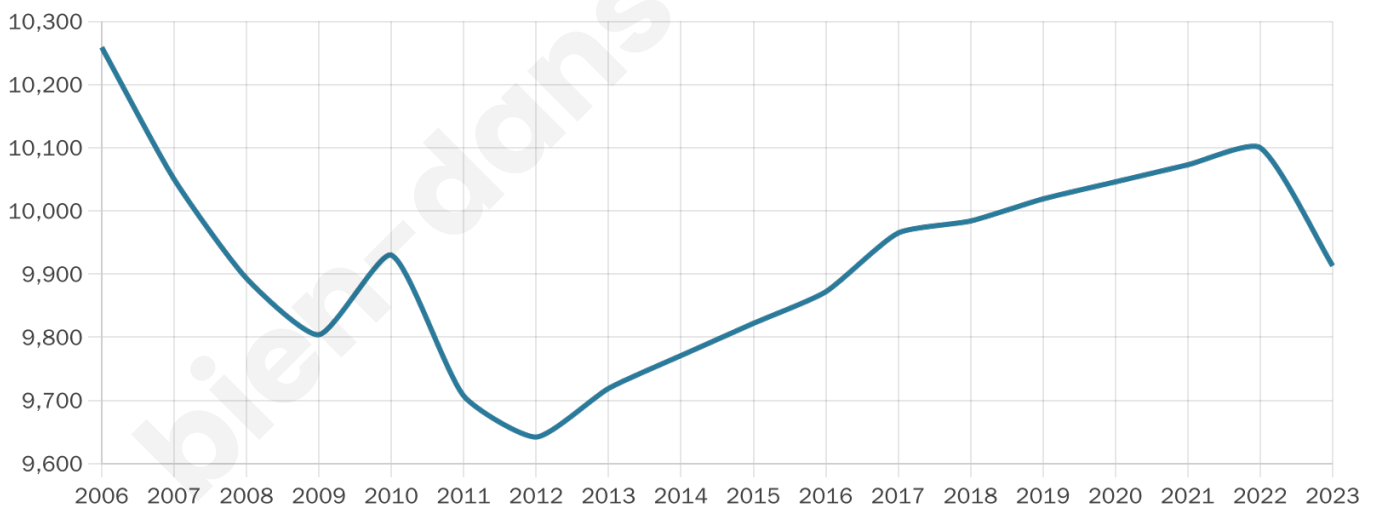
9 913 h/km²



Revenu moyen

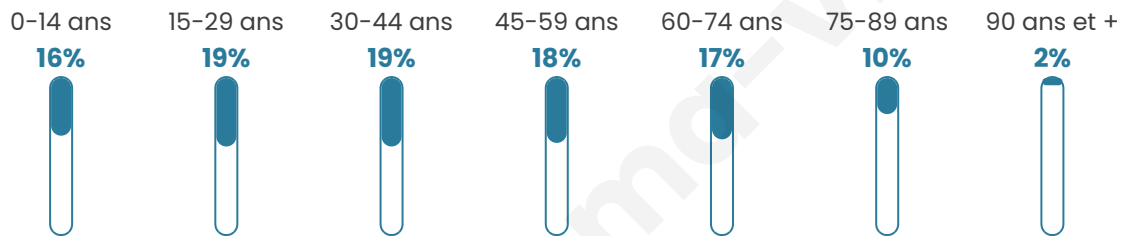
22 560 €/an

Evolution du nombre d'habitants

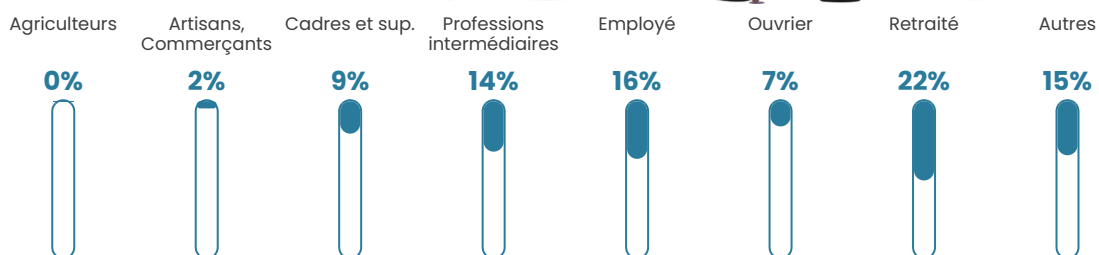


Sources : Institut national de la statistique et des études économiques (insee) selon Les dernières parutions officielles de 2024 portant sur les années 2020, 2021 et 2022.


Tranche d'âge




Activité professionnelle



Niveau de diplôme















Composition des ménages



Profils électoraux

Premier tour

	Emmanuel MACRON	30.30 %
	Jean-Luc MÉLENCHON	22.31 %
	Marine LE PEN	18.77 %
	Éric ZEMMOUR	7.31 %
	Yannick JADOT	6.37 %
	Valérie PÉCRESE	4.70 %
	Anne HIDALGO	2.53 %
	Jean LASSALLE	2.02 %
	Fabien ROUSSEL	1.96 %
	Nicolas DUPONT-AIGNAN	1.96 %
	Philippe POUTOU	1.06 %
	Nathalie ARTHAUD	0.72 %



7 435 inscrits

Participation : 69.95%

Votes blancs : 1.50%

Votes nuls : 0.35%

Second tour

	Emmanuel MACRON	65,35 %
	Marine LE PEN	34,65 %

7 434 inscrits

Participation : 68.83%

Votes blancs : 5.9%

Votes nuls : 2.38%

Sécurité



Agressions physiques / sexuelles

66



Cambriolages

23



Vols / dégradations

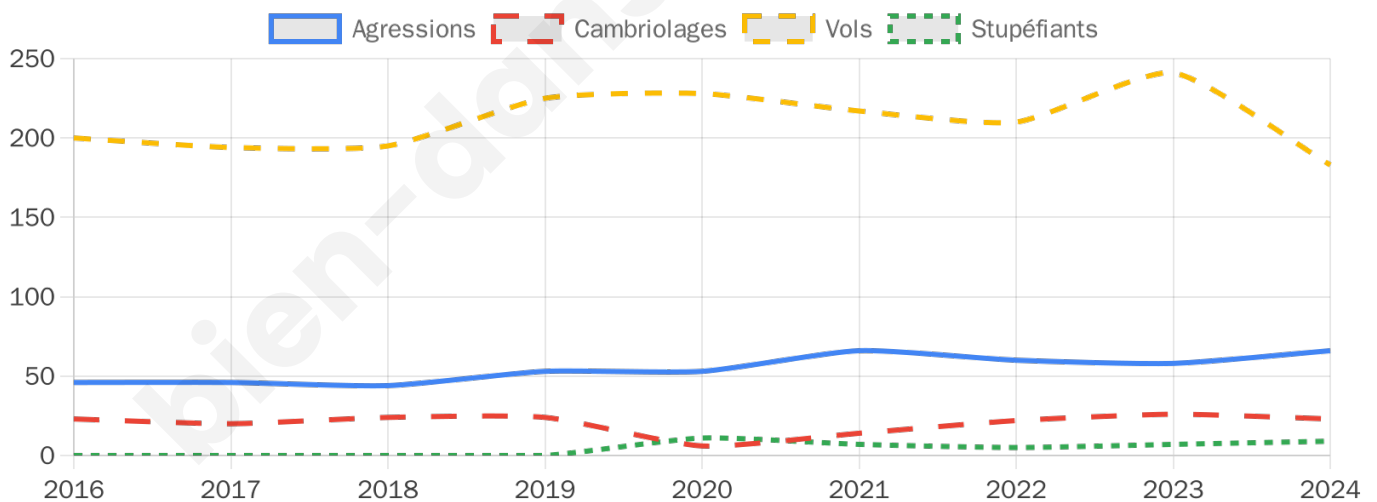
183



Stupéfiants

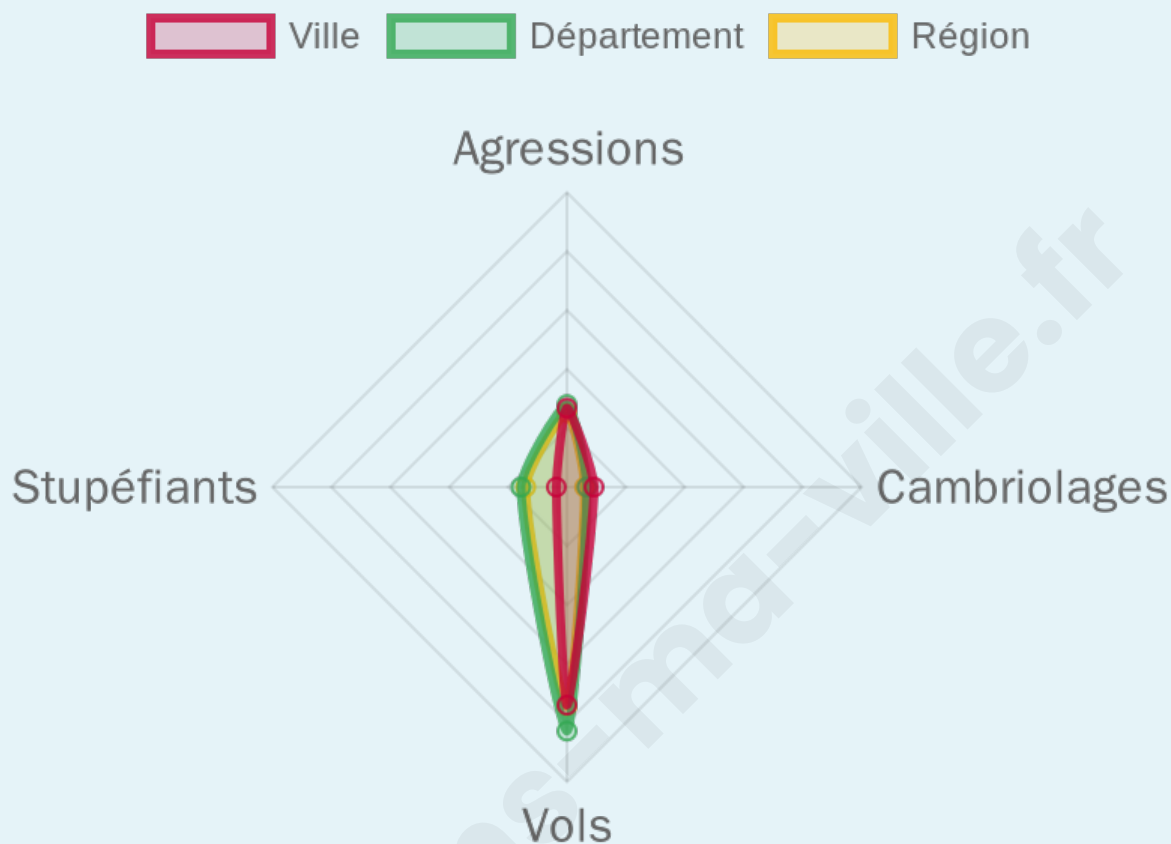
9

Evolution du nombre d'infractions



Pour comparer

(en proportion du nombre d'habitants)



Sources : Bases statistiques communale, départementale et régionale de la délinquance enregistrée par la police et la gendarmerie nationales selon les dernières parutions officielles de 2025 portant sur l'année 2024 ([data.gouv](https://data.gouv.fr)).

Agressions physiques / sexuelles : Violences sexuelles, coups et blessures volontaires intrafamiliaux, coups et blessures volontaires, autres coups, blessures volontaires et vols violents sans arme.

Cambriolages : Cambriolages de logements.

Vols : Vols avec armes, vols d'accessoires sur véhicules, vols dans les véhicules, vols de véhicules, vols sans violence contre des personnes, destructions, dégradations volontaires et escroqueries.

Stupéfiants : Trafic de stupéfiants dont (AFD) et usage de stupéfiants.

Services à la population



Commerce

Hypermarché	X <u>Tomblaine</u> 1km
Supermarché	3
Superette	2
Boulangerie	6
Boucherie	1
Restaurant	8
Garage	5
Station-service	1
Banque	5
La poste	33
Coiffeur	12
Tabac	1
Bars / discothèque	3
Bibliothèque	1
Cinéma	1
Vétérinaire	3



Santé

Pharmacie	4
Hôpital	X <u>Nancy</u> 2km
Laboratoire d'analyses médicales	1
Etablissement pour handicapé	1
EHPA	3
Médecin	11
Dentiste	10
Chirurgien	X <u>Essey-lès-Nancy</u> 0km
Dermatologue	1
Anesthésiste	X <u>Essey-lès-Nancy</u> 0km
Gastro-entérologue	X <u>Essey-lès-Nancy</u> 1km
Gynécologue	X <u>Nancy</u> 3km
Cancérologue	X <u>Essey-lès-Nancy</u> 0km
Neurologue	X <u>Essey-lès-Nancy</u> 1km
Ophthalmologue	X <u>Nancy</u> 2km
ORL	X <u>Essey-lès-Nancy</u> 0km
Cardiologue	X <u>Essey-lès-Nancy</u> 0km
Pédiatre	X <u>Essey-lès-Nancy</u> 0km
Pneumologue	X <u>Nancy</u> 3km
Psychologue	1
Radiologue	2
Rhumatologue	X <u>Nancy</u> 3km
Sage-femme	2



Éducation

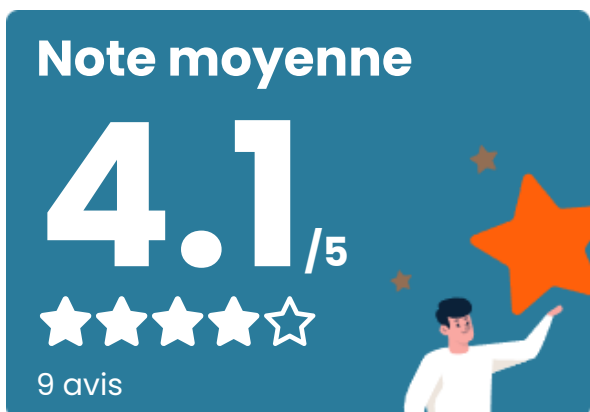
Crèche	3
Ecole maternelle Public	2
Ecole maternelle Privé	X <u>Dieulouard</u> 19km
Ecole primaire Public	4
Ecole primaire Privé	X <u>Nancy</u> 2km
Collège Public	X <u>Tomblaine</u> 0km
Collège Privé	X <u>Nancy</u> 2km
Lycée Public	X <u>Tomblaine</u> 0km
Lycée Privé	X <u>Nancy</u> 2km

Sources : Base Sirene des entreprises et de leurs établissements selon les dernières parutions officielles de 2025 portant sur l'année 2024 ([data.gouv](#)). Liste, localisation et tarifs des professionnels de santé selon les dernières parutions officielles de 2025 portant sur l'année 2024 ([opendatasoft](#)) et FINISS Extraction du Fichier des établissements selon les dernières parutions officielles de 2025 portant sur l'année 2024 ([data.gouv](#)). Adresse et géolocalisation des établissements d'enseignement du premier et second degrés selon les dernières parutions officielles de 2025 portant sur l'année 2024 ([data.education.gouv](#))

Villes autour de Saint-Max

Ville	Habitants	Superficie	Pop densité	Pop active	Taux chômage	Revenu moyen	Prix immobilier
Essey-lès-Nancy (5 avis)	8 670	5 km ²	1 734 h/km ²	47.1%	6.4%	22 890 €/an	2 018 €/m ²
Tomblaine (7 avis)	9 117	5 km ²	1 823 h/km ²	45.3%	5.6%	21 630 €/an	1 912 €/m ²
Dommartemont	566	1 km ²	566 h/km ²	39.9%	2.1%	39 430 €/an	3 221 €/m ²
Malzéville (2 avis)	7 820	7 km ²	1 117 h/km ²	46.7%	4.4%	23 270 €/an	1 813 €/m ²
Nancy (130 avis)	103 671	15 km ²	6 911 h/km ²	47.7%	7.4%	22 360 €/an	2 020 €/m ²
Saulxures-lès-Nancy (3 avis)	4 344	7 km ²	621 h/km ²	42.6%	4.1%	25 490 €/an	1 948 €/m ²
Pulnoy (5 avis)	5 099	3 km ²	1 700 h/km ²	44.1%	4.9%	24 590 €/an	1 864 €/m ²
Jarville-la-Malgrange (8 avis)	9 356	2 km ²	4 678 h/km ²	43.4%	7.4%	19 320 €/an	1 587 €/m ²
Agincourt	424	4 km ²	106 h/km ²	50.2%	3.5%	28 060 €/an	1 645 €/m ²
Maxéville (8 avis)	10 090	5 km ²	2 018 h/km ²	38.6%	9.1%	17 530 €/an	1 728 €/m ²
Seichamps (2 avis)	5 165	4 km ²	1 291 h/km ²	42.6%	4.1%	24 570 €/an	2 013 €/m ²
Champigneulles (2 avis)	6 551	24 km ²	273 h/km ²	44.2%	6.5%	22 280 €/an	1 654 €/m ²
Laxou (7 avis)	14 771	15 km ²	985 h/km ²	44.9%	7.3%	23 780 €/an	1 986 €/m ²
Dommartin-sous-Amance	319	4 km ²	80 h/km ²	44.2%	1.6%	29 640 €/an	1 465 €/m ²
Eulmont	1 120	8 km ²	140 h/km ²	45.9%	2.9%	28 400 €/an	1 996 €/m ²

Avis sur la ville de Saint-Max



Moyenne par critère



Villes autour de Saint-Max

Ville	Note globale	Sécurité	Éducation	Sport Loisir	Environnement	Vie pratique
Essey-lès-Nancy (5 avis)	3.7	3.6	4.0	3.8	3.2	3.8
Tomblaine (7 avis)	3.2	3.3	3.3	3.3	3.1	3.0
Dommartemont	-	-	-	-	-	-
Malzéville (2 avis)	4.7	4.5	5.0	4.5	4.5	5.0
Nancy (130 avis)	3.4	3.2	3.8	3.5	3.2	3.4
Saulxures-lès-Nancy (3 avis)	2.9	3.3	3.0	2.7	3.3	2.0
Pulnoy (5 avis)	4.3	4.4	4.4	3.8	4.4	4.6
Jarville-la-Malgrange (8 avis)	2.9	2.9	3.0	3.3	2.5	2.8
Agincourt	-	-	-	-	-	-
Maxéville (8 avis)	4.0	4.0	4.1	3.6	3.9	4.3
Seichamps (2 avis)	3.4	4.0	3.5	3.0	3.0	3.5
Champigneulles (2 avis)	3.6	3.5	4.0	3.5	3.0	4.0
Laxou (7 avis)	3.4	3.7	3.4	3.0	3.1	3.7
Dommartin-sous-Amance	-	-	-	-	-	-
Eulmont	-	-	-	-	-	-



Vous aimez votre ville ? Notez-la !

Et faites-nous part de vos remarques constructives



Avec

BIEN dans ma **VILLE** 