



Version web

Ville de Saint-Maurice- Thizouaille

Présenté par

BIEN dans
ma **VILLE** 

Sommaire

| | |
|--|----|
| Situation géographique | 3 |
| Statistiques sur la population | 4 |
| Evolution du nombre d'habitants | 4 |
| Tranche d'âge | 5 |
| 0-14 ans | 5 |
| 15-29 ans | 5 |
| 30-44 ans | 5 |
| 45-59 ans | 5 |
| 60-74 ans | 5 |
| 75-89 ans | 5 |
| 90 ans et + | 5 |
| Activité professionnelle | 5 |
| Agriculteurs | 5 |
| Artisans, Commerçants | 5 |
| Cadres et sup. | 5 |
| Professions intermédiaires | 5 |
| Employé | 5 |
| Ouvrier | 5 |
| Retraité | 5 |
| Autres | 5 |
| Niveau de diplôme | 6 |
| Sans diplôme ou CEP | 6 |
| Brevet, BEPC, DNB | 6 |
| CAP-BEP ou équivalent | 6 |
| BAC ou équivalent | 6 |
| BAC+2 | 6 |
| BAC+3 ou +4 | 6 |
| BAC+5 ou plus | 6 |
| Composition des ménages | 6 |
| Couple sans enfant | 6 |
| Couple avec enfant(s) | 6 |
| Famille monoparentale | 6 |
| Colocation / Autre | 6 |
| Personnes seules | 6 |
| Profils électoraux | 7 |
| Premier tour | 7 |
| Sécurité | 8 |
| Evolution du nombre d'infractions | 8 |
| Pour comparer | 9 |
| Services à la population | 10 |
| Commerce | 10 |
| Éducation | 10 |
| Villes autour de Saint-Maurice-Thizouaille | 11 |

Situation géographique



i Informations clés

- **Région** : Bourgogne-Franche-Comté
- **Département** : Yonne
- **Code postal** : 89110
- **Superficie** : 2 km²

RÉGION
BOURGOGNE
FRANCHE
COMTE



l'Yonne
CONSEIL GÉNÉRAL

Statistiques sur la population



Nombre d'habitants

256



Age moyen

40 ans



Pop active

49.2%



Taux chômage

7.4%



Pop densité

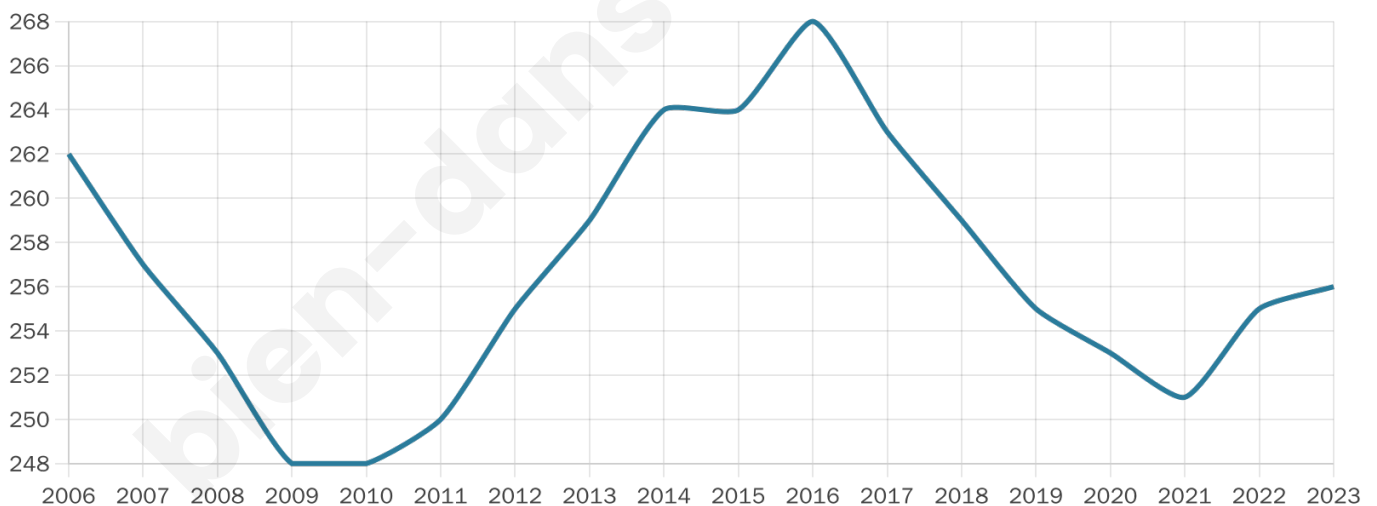
128 h/km²



Revenu moyen

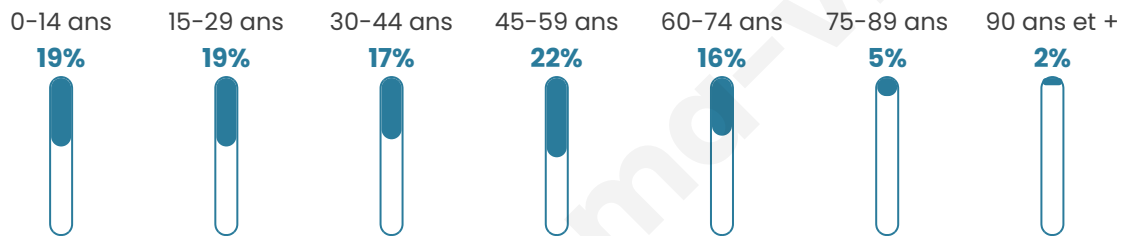
21 530 €/an

Evolution du nombre d'habitants

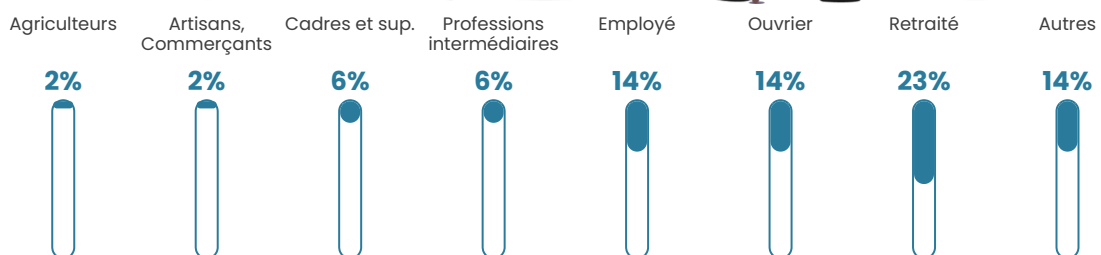


Sources : Institut national de la statistique et des études économiques (insee) selon Les dernières parutions officielles de 2024 portant sur les années 2020, 2021 et 2022.

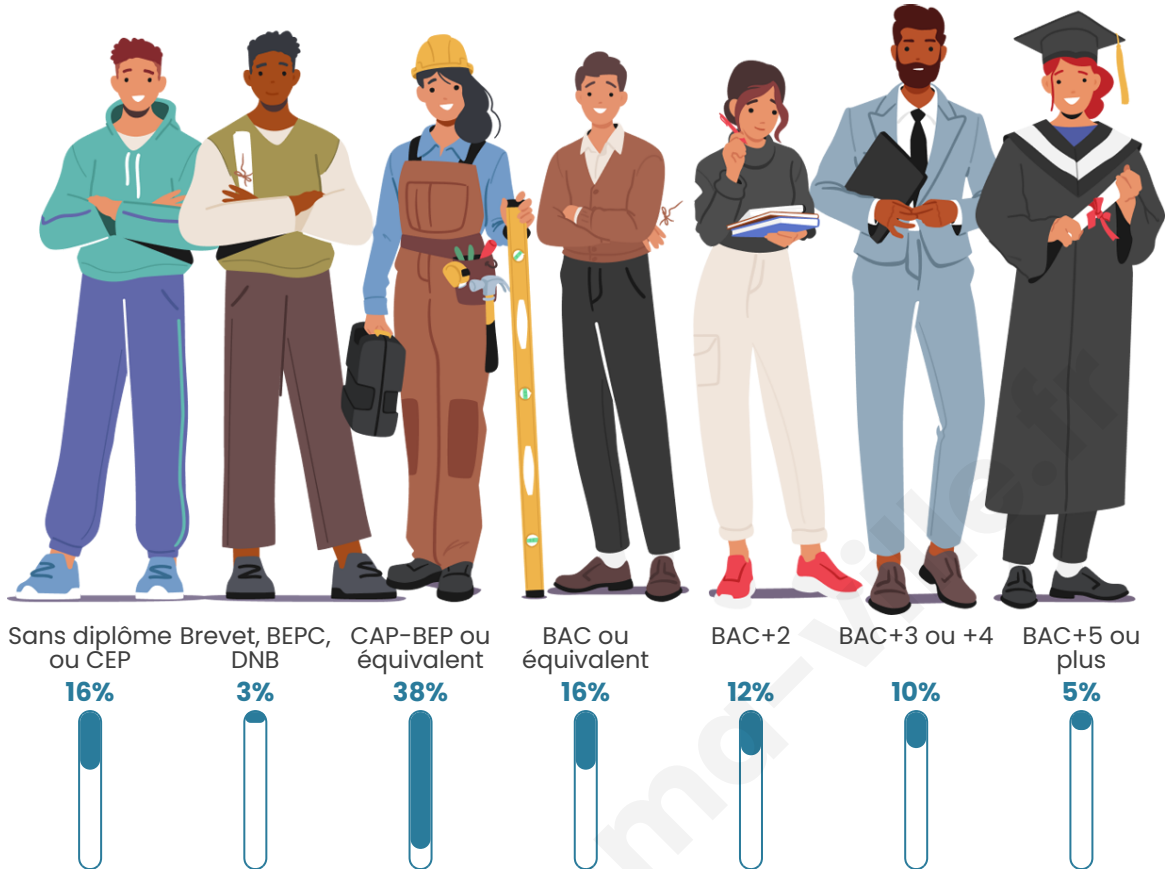
Tranche d'âge




Activité professionnelle



Niveau de diplôme















Composition des ménages





Profils électoraux

Premier tour

| | | |
|---|-----------------------|---------|
|  | Marine LE PEN | 34.69 % |
|  | Emmanuel MACRON | 24.49 % |
|  | Jean-Luc MÉLENCHON | 12.93 % |
|  | Éric ZEMMOUR | 8.16 % |
|  | Yannick JADOT | 5.44 % |
|  | Valérie PÉCRESSE | 4.08 % |
|  | Nicolas DUPONT-AIGNAN | 3.40 % |
|  | Anne HIDALGO | 2.72 % |
|  | Fabien ROUSSEL | 2.04 % |
|  | Philippe POUTOU | 1.36 % |
|  | Jean LASSALLE | 0.68 % |
|  | Nathalie ARTHAUD | 0.00 % |

Second tour

| | | |
|---|-----------------|---------|
|  | Emmanuel MACRON | 45,45 % |
|  | Marine LE PEN | 54,55 % |

205 inscrits

Participation : 72.2%

Votes blancs : 8.11%

Votes nuls : 2.7%

205 inscrits

Participation : 75.12%

Votes blancs : 3.90%

Votes nuls : 0.65%

Sécurité



Agressions physiques / sexuelles

0



Cambriolages

0



Vols / dégradations

0



Stupéfiants

0

Evolution du nombre d'infractions



Pour comparer

(en proportion du nombre d'habitants)



Sources : Bases statistiques communale, départementale et régionale de la délinquance enregistrée par la police et la gendarmerie nationales selon les dernières parutions officielles de 2025 portant sur l'année 2024 ([data.gouv](https://data.gouv.fr)).

Agressions physiques / sexuelles : Violences sexuelles, coups et blessures volontaires intrafamiliaux, coups et blessures volontaires, autres coups, blessures volontaires et vols violents sans arme.

Cambriolages : Cambriolages de logements.

Vols : Vols avec armes, vols d'accessoires sur véhicules, vols dans les véhicules, vols de véhicules, vols sans violence contre des personnes, destructions, dégradations volontaires et escroqueries.

Stupéfiants : Trafic de stupéfiants dont (AFD) et usage de stupéfiants.

Services à la population



Commerce

| | |
|--------------------|---|
| Hypermarché | X Monéteau 14km |
| Supermarché | X Montholon 5km |
| Superette | X Le Val d'Ocre 4km |
| Boulangerie | X Montholon 5km |
| Boucherie | X Montholon 5km |
| Restaurant | X Poilly-sur-Tholon 3km |
| Garage | X Beauvoir 5km |
| Station-service | X Montholon 4km |
| Banque | X Montholon 5km |
| La poste | X Senan 8km |
| Coiffeur | X Chassy 2km |
| Tabac | X Toucy 12km |
| Bars / discothèque | X Poilly-sur-Tholon 3km |
| Bibliothèque | X Chassy 2km |
| Cinéma | X Toucy 12km |
| Vétérinaire | X Toucy 12km |



Santé

| | |
|----------------------------------|--|
| Pharmacie | X Montholon 5km |
| Hôpital | X Auxerre 15km |
| Laboratoire d'analyses médicales | X Auxerre 16km |
| Etablissement pour handicapé | X Valravillon 8km |
| EHPA | X Égleny 3km |
| Médecin | X Montholon 5km |
| Dentiste | X Montholon 5km |
| Chirurgien | X Auxerre 15km |
| Dermatologue | X Joigny 17km |
| Anesthésiste | X Auxerre 15km |
| Gastro-entérologue | X Auxerre 15km |
| Gynécologue | X Auxerre 15km |
| Cancérologue | X Auxerre 17km |
| Neurologue | X Auxerre 15km |
| Ophthalmologue | X Villiers-Saint-Benoît 13km |
| ORL | X Auxerre 17km |
| Cardiologue | X Auxerre 15km |
| Pédiatre | X Auxerre 16km |
| Pneumologue | X Auxerre 15km |
| Psychologue | X Appoigny 14km |
| Radiologue | X Auxerre 15km |
| Rhumatologue | X Gron 37km |
| Sage-femme | X Charbuy 7km |



Éducation

| | |
|-------------------------|-------------------------------------|
| Crèche | X Chassy 2km |
| Ecole maternelle Public | X Le Val d'Ocre 4km |
| Ecole maternelle Privé | X Avon 80km |
| Ecole primaire Public | 1 |
| Ecole primaire Privé | X Auxerre 15km |
| Collège Public | X Montholon 5km |
| Collège Privé | X Auxerre 15km |
| Lycée Public | X Toucy 12km |
| Lycée Privé | X Auxerre 15km |

Sources : Base Sirene des entreprises et de leurs établissements selon les dernières parutions officielles de 2025 portant sur l'année 2024 ([data.gouv](#)). Liste, localisation et tarifs des professionnels de santé selon les dernières parutions officielles de 2025 portant sur l'année 2024 ([opendatasoft](#)) et FINISS Extraction du Fichier des établissements selon les dernières parutions officielles de 2025 portant sur l'année 2024 ([data.gouv](#)). Adresse et géolocalisation des établissements d'enseignement du premier et second degrés selon les dernières parutions officielles de 2025 portant sur l'année 2024 ([data.education.gouv](#))

Villes autour de Saint-Maurice-Thizouaille

| Ville | Habitants | Superficie | Pop densité | Pop active | Taux chômage | Revenu moyen | Prix immobilier |
|------------------------|-----------|--------------------|----------------------|------------|--------------|--------------|------------------------|
| Égleny | 457 | 8 km ² | 57 h/km ² | 46% | 4.4% | 22 770 €/an | 836 €/m ² |
| Chassy (1 avis) | 472 | 16 km ² | 30 h/km ² | 49.6% | 4% | 24 530 €/an | 1 198 €/m ² |
| Saint-Maurice-le-Vieil | 370 | 4 km ² | 93 h/km ² | 45.7% | 3.8% | 24 200 €/an | 1 299 €/m ² |
| Beauvoir | 386 | 6 km ² | 64 h/km ² | 48.7% | 3.4% | 24 330 €/an | 1 122 €/m ² |
| Poilly-sur-Tholon | 666 | 19 km ² | 35 h/km ² | 53.3% | 3.8% | 24 300 €/an | 1 611 €/m ² |
| Le Val d'Ocre | 563 | 29 km ² | 19 h/km ² | 43.9% | 4.6% | 23 360 €/an | 1 154 €/m ² |
| Merry-la-Vallée | 358 | 18 km ² | 20 h/km ² | 49.4% | 4.5% | 24 340 €/an | 1 242 €/m ² |
| Montholon (1 avis) | 2 709 | 50 km ² | 54 h/km ² | 43.3% | 3.8% | 23 160 €/an | 1 564 €/m ² |
| Lindry (1 avis) | 1 326 | 15 km ² | 88 h/km ² | 50.2% | 1.7% | 24 770 €/an | 1 073 €/m ² |
| Ormes | 281 | 8 km ² | 35 h/km ² | 50.2% | 4.3% | 21 280 €/an | 603 €/m ² |
| Fleury-la-Vallée | 1 007 | 15 km ² | 67 h/km ² | 51.3% | 2.6% | 24 060 €/an | 1 267 €/m ² |
| Parly | 817 | 20 km ² | 41 h/km ² | 51.5% | 3.8% | 23 740 €/an | 1 055 €/m ² |
| Charbuy (1 avis) | 1 868 | 23 km ² | 81 h/km ² | 46.3% | 2.8% | 26 570 €/an | 1 321 €/m ² |
| Valravillon (1 avis) | 1 779 | 37 km ² | 48 h/km ² | 49.7% | 3.8% | 23 650 €/an | 1 120 €/m ² |
| Senan | 672 | 17 km ² | 40 h/km ² | 45.4% | 1.9% | 22 760 €/an | 902 €/m ² |

bien-dans-ma-ville.fr



Vous aimez votre ville ? Notez-la !

Et faites-nous part de vos remarques constructives



Avec

BIEN dans
ma **VILLE** 