



Version web

Ville de Saint-Maurice- sur-Aveyron

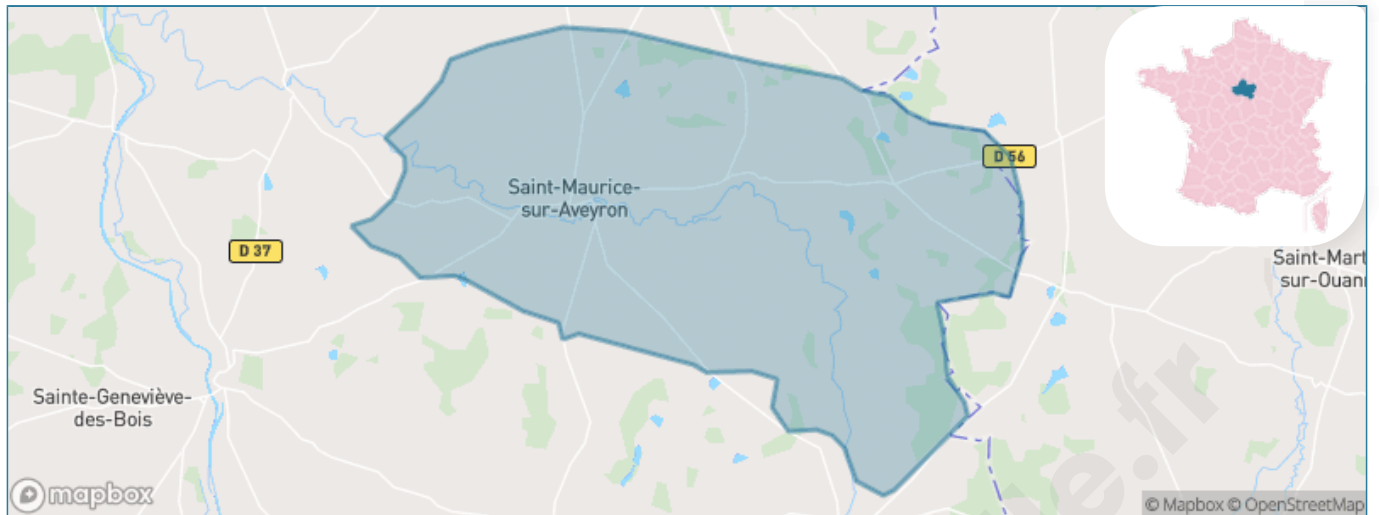
Présenté par

BIEN dans
ma **VILLE** 

Sommaire

Situation géographique	3
Statistiques sur la population	4
Evolution du nombre d'habitants	4
Tranche d'âge	5
0-14 ans	5
15-29 ans	5
30-44 ans	5
45-59 ans	5
60-74 ans	5
75-89 ans	5
90 ans et +	5
Activité professionnelle	5
Agriculteurs	5
Artisans, Commerçants	5
Cadres et sup.	5
Professions intermédiaires	5
Employé	5
Ouvrier	5
Retraité	5
Autres	5
Niveau de diplôme	6
Sans diplôme ou CEP	6
Brevet, BEPC, DNB	6
CAP-BEP ou équivalent	6
BAC ou équivalent	6
BAC+2	6
BAC+3 ou +4	6
BAC+5 ou plus	6
Composition des ménages	6
Couple sans enfant	6
Couple avec enfant(s)	6
Famille monoparentale	6
Colocation / Autre	6
Personnes seules	6
Profils électoraux	7
Premier tour	7
Sécurité	8
Evolution du nombre d'infractions	8
Pour comparer	9
Services à la population	10
Commerce	10
Éducation	10
Villes autour de Saint-Maurice-sur-Aveyron	12

Situation géographique



i Informations clés

- **Région** : Centre-Val de Loire
- **Département** : Loiret
- **Code postal** : 45230
- **Superficie** : 53 km²



Statistiques sur la population



Nombre d'habitants

836



Age moyen

44 ans



Pop active

45.1%



Taux chômage

12.4%



Pop densité

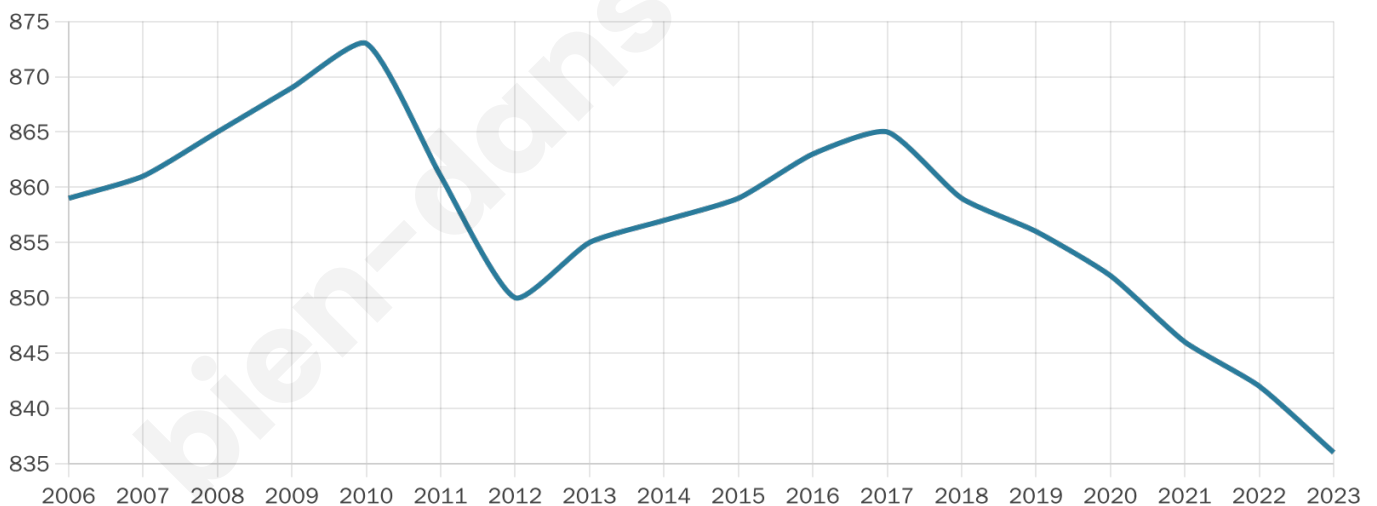
16 h/km²



Revenu moyen

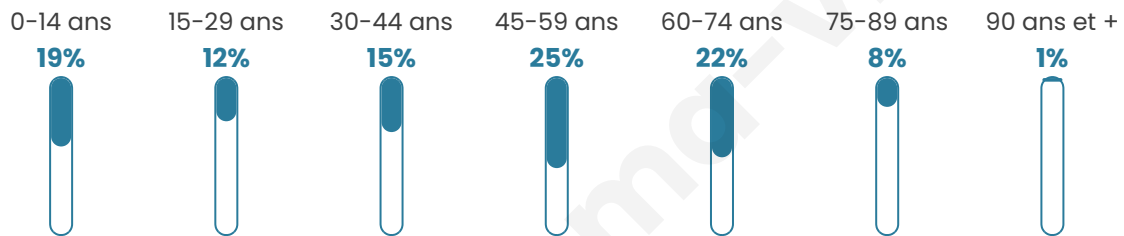
21 550 €/an

Evolution du nombre d'habitants

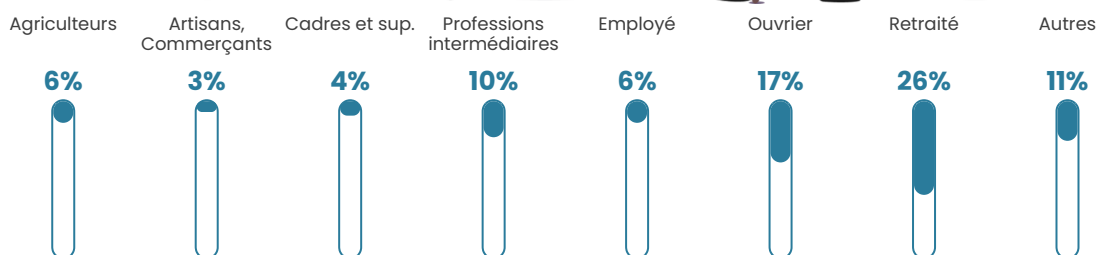


Sources : Institut national de la statistique et des études économiques (insee) selon Les dernières parutions officielles de 2024 portant sur les années 2020, 2021 et 2022.


Tranche d'âge




Activité professionnelle



Niveau de diplôme



Composition des ménages



Profils électoraux

Premier tour

	Marine LE PEN	35.77 %
	Emmanuel MACRON	26.36 %
	Jean-Luc MÉLENCHON	13.60 %
	Éric ZEMMOUR	7.11 %
	Jean LASSALLE	4.60 %
	Valérie PÉCRESSE	3.97 %
	Nicolas DUPONT-AIGNAN	2.93 %
	Yannick JADOT	2.72 %
	Fabien ROUSSEL	1.26 %
	Philippe POUTOU	0.84 %
	Nathalie ARTHAUD	0.63 %
	Anne HIDALGO	0.21 %



679 inscrits

Participation : 71.43%

Votes blancs : 1.44%

Votes nuls : 0.00%

Second tour

	Emmanuel MACRON	40,27 %
	Marine LE PEN	59,73 %

679 inscrits

Participation : 70.69%

Votes blancs : 4.58%

Votes nuls : 2.29%

Sécurité



Agressions physiques / sexuelles

0



Cambriolages

0



Vols / dégradations

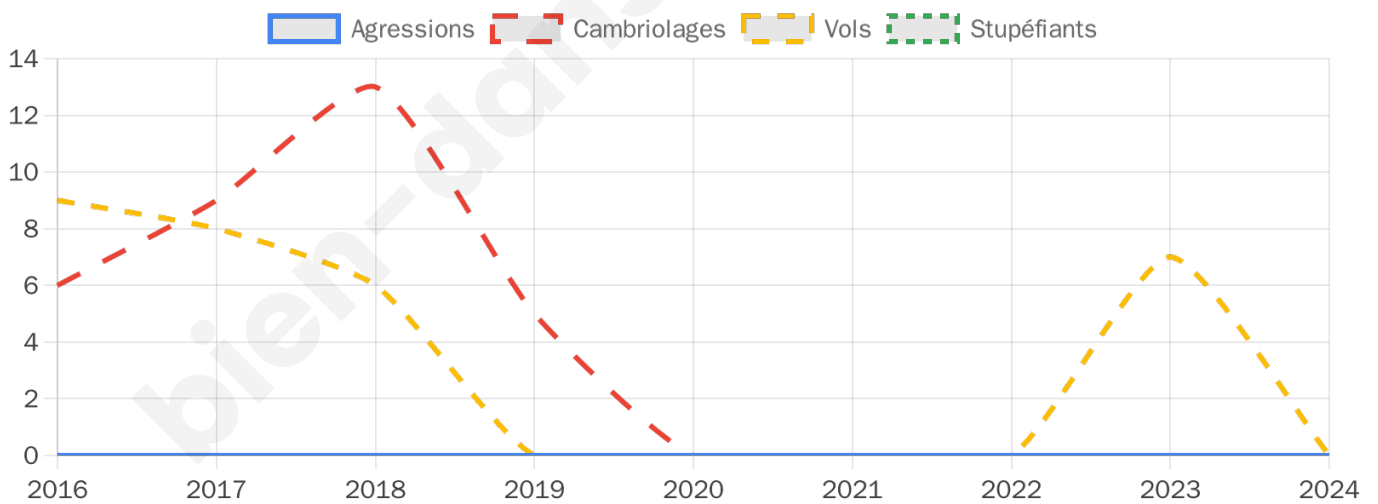
0



Stupéfiants

0

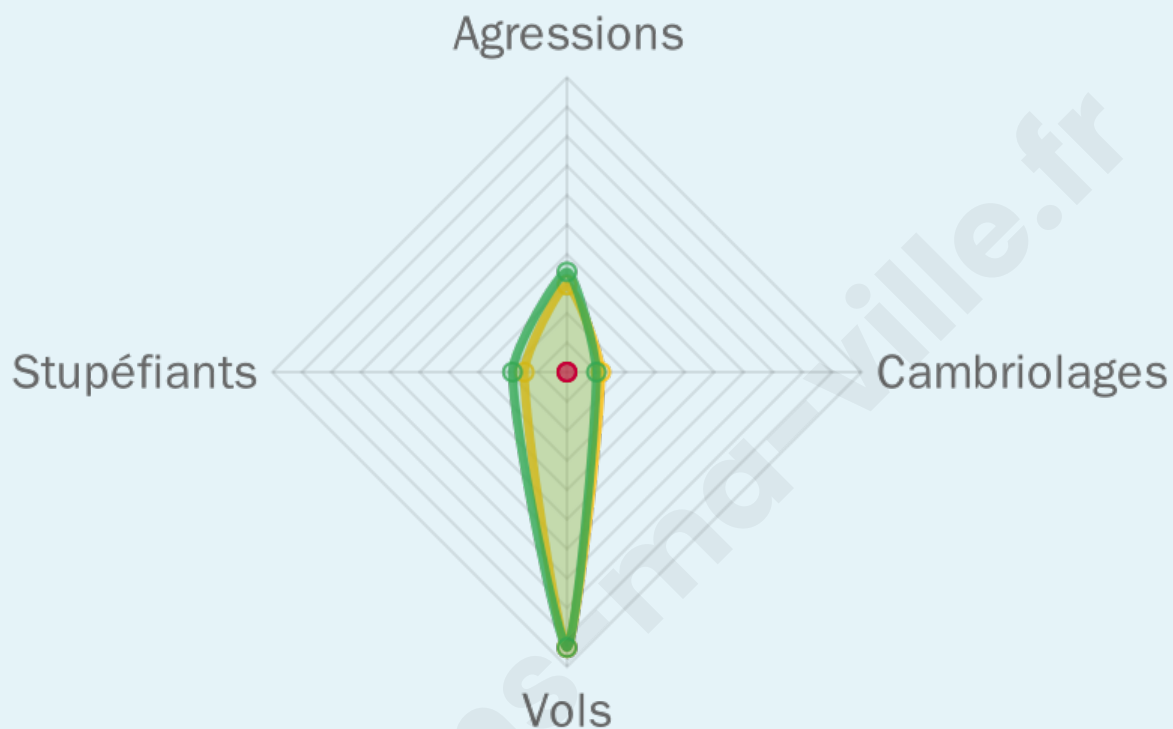
Evolution du nombre d'infractions



Pour comparer

(en proportion du nombre d'habitants)

■ Ville ■ Département ■ Région



Sources : Bases statistiques communale, départementale et régionale de la délinquance enregistrée par la police et la gendarmerie nationales selon les dernières parutions officielles de 2025 portant sur l'année 2024 ([data.gouv](https://data.gouv.fr)).

Agressions physiques / sexuelles : Violences sexuelles, coups et blessures volontaires intrafamiliaux, coups et blessures volontaires, autres coups, blessures volontaires et vols violents sans arme.

Cambriolages : Cambriolages de logements.

Vols : Vols avec armes, vols d'accessoires sur véhicules, vols dans les véhicules, vols de véhicules, vols sans violence contre des personnes, destructions, dégradations volontaires et escroqueries.

Stupéfiants : Trafic de stupéfiants dont (AFD) et usage de stupéfiants.

Services à la population



Commerce

Hypermarché	X <u>Amilly</u> 21km
Supermarché	X <u>Châtillon-Coligny</u> 7km
Superette	2
Boulangerie	1
Boucherie	X <u>Melleroy</u> 3km
Restaurant	X <u>La Chapelle-sur-Aveyron</u> 4km
Garage	2
Station-service	X <u>Châtillon-Coligny</u> 6km
Banque	X <u>Châtillon-Coligny</u> 7km
La poste	X <u>Château-Renard</u> 9km
Coiffeur	1
Tabac	X <u>Châtillon-Coligny</u> 7km
Bars / discothèque	X <u>Aillant-sur-Milleron</u> 6km
Bibliothèque	X <u>Charny Orée de Puisaye</u> 13km
Cinéma	X <u>Château-Renard</u> 9km
Vétérinaire	X <u>Charny Orée de Puisaye</u> 13km



Santé

Pharmacie	X <u>Châtillon-Coligny</u> 7km
Hôpital	X <u>Amilly</u> 20km
Laboratoire d'analyses médicales	X <u>Douchy-Montcorbon</u> 14km
Etablissement pour handicapé	X <u>Champcevrains</u> 11km
EHPA	X <u>Châtillon-Coligny</u> 7km
Médecin	X <u>Château-Renard</u> 9km
Dentiste	X <u>Château-Renard</u> 9km
Chirurgien	X <u>Saint-Privé</u> 19km
Dermatologue	X <u>Gien</u> 29km
Anesthésiste	X <u>Saint-Privé</u> 19km
Gastro-entérologue	X <u>Saint-Privé</u> 19km
Gynécologue	X <u>Saint-Privé</u> 19km
Cancérologue	X <u>Auxerre</u> 49km
Neurologue	X <u>Gron</u> 42km
Ophthalmologue	X <u>Varennes-Changy</u> 20km
ORL	X <u>Saint-Privé</u> 19km
Cardiologue	X <u>Nogent-sur-Vernisson</u> 14km
Pédiatre	X <u>Amilly</u> 20km
Pneumologue	X <u>Montargis</u> 22km
Psychologue	X <u>Montargis</u> 22km
Radiologue	X <u>Amilly</u> 20km
Rhumatologue	X <u>Gien</u> 29km
Sage-femme	X <u>Charny Orée de Puisaye</u> 13km



Éducation

Crèche	X <u>Châtillon-Coligny</u> 7km
Ecole maternelle Public	X <u>Châtillon-Coligny</u> 8km
Ecole maternelle Privé	X <u>Avon</u> 65km
Ecole primaire Public	1
Ecole primaire Privé	X <u>Montargis</u> 21km
Collège Public	X <u>Sainte-Geneviève-des-Bois</u> 7km
Collège Privé	X <u>Montargis</u> 21km
Lycée Public	X <u>Nogent-sur-Vernisson</u> 13km
Lycée Privé	X <u>Montargis</u> 23km

Sources : Base Sirene des entreprises et de leurs établissements selon les dernières parutions officielles de 2025 portant sur l'année 2024 ([data.gouv](#)). Liste, localisation et tarifs des professionnels de santé selon les dernières parutions officielles de 2025 portant sur l'année 2024 ([opendatasoft](#)) et FINESS Extraction du Fichier des établissements selon les dernières parutions officielles de 2025 portant sur l'année 2024 ([data.gouv](#)). Adresse et géolocalisation des établissements d'enseignement du premier et second degrés selon les dernières parutions officielles de 2025 portant sur l'année 2024 ([data.education.gouv](#))

bien-dans-ma-ville.fr

Villes autour de Saint-Maurice-sur-Aveyron

Ville	Habitants	Superficie	Pop densité	Pop active	Taux chômage	Revenu moyen	Prix immobilier
La Chapelle-sur-Aveyron (1 avis)	623	19 km ²	33 h/km ²	50.1%	6.3%	22 270 €/an	1 479 €/m ²
Aillant-sur-Milleron	373	26 km ²	14 h/km ²	41.6%	9.1%	22 150 €/an	1 135 €/m ²
Melleroy	516	24 km ²	22 h/km ²	43.6%	4.5%	21 610 €/an	1 397 €/m ²
Châtillon-Coligny	1 894	25 km ²	76 h/km ²	38.9%	6%	21 410 €/an	1 052 €/m ²
Le Charme	139	13 km ²	11 h/km ²	47.5%	4.3%	19 340 €/an	909 €/m ²
Dammarie-sur-Loing (1 avis)	455	20 km ²	23 h/km ²	46.4%	7.3%	22 420 €/an	1 002 €/m ²
Montbouy	725	26 km ²	28 h/km ²	44.7%	5.5%	22 020 €/an	1 099 €/m ²
Château-Renard (1 avis)	2 112	40 km ²	53 h/km ²	39.2%	7.8%	20 260 €/an	1 098 €/m ²
Sainte-Geneviève-des-Bois (1 avis)	1 054	40 km ²	26 h/km ²	42.5%	6.7%	20 610 €/an	1 172 €/m ²
Triguères (1 avis)	1 259	35 km ²	36 h/km ²	47.6%	5.2%	22 440 €/an	1 097 €/m ²
Montcresson (2 avis)	1 262	21 km ²	60 h/km ²	45.4%	4.2%	24 210 €/an	1 444 €/m ²
Champcevrains	309	32 km ²	10 h/km ²	28.2%	1%	21 640 €/an	1 098 €/m ²
Rogny-les-Sept-Écluses (2 avis)	700	32 km ²	22 h/km ²	34.6%	4.6%	21 470 €/an	1 232 €/m ²
Gy-les-Nonains	604	20 km ²	30 h/km ²	45%	3.1%	23 690 €/an	2 292 €/m ²
Saint-Germain-des-Prés	1 849	26 km ²	71 h/km ²	48.3%	4.7%	22 930 €/an	1 262 €/m ²

bien-dans-ma-ville.fr



Vous aimez votre ville ? Notez-la !

Et faites-nous part de vos remarques constructives



Avec

BIEN dans ma **VILLE** 