



Version web

Ville de Saint-Maurice- de-Satonnay

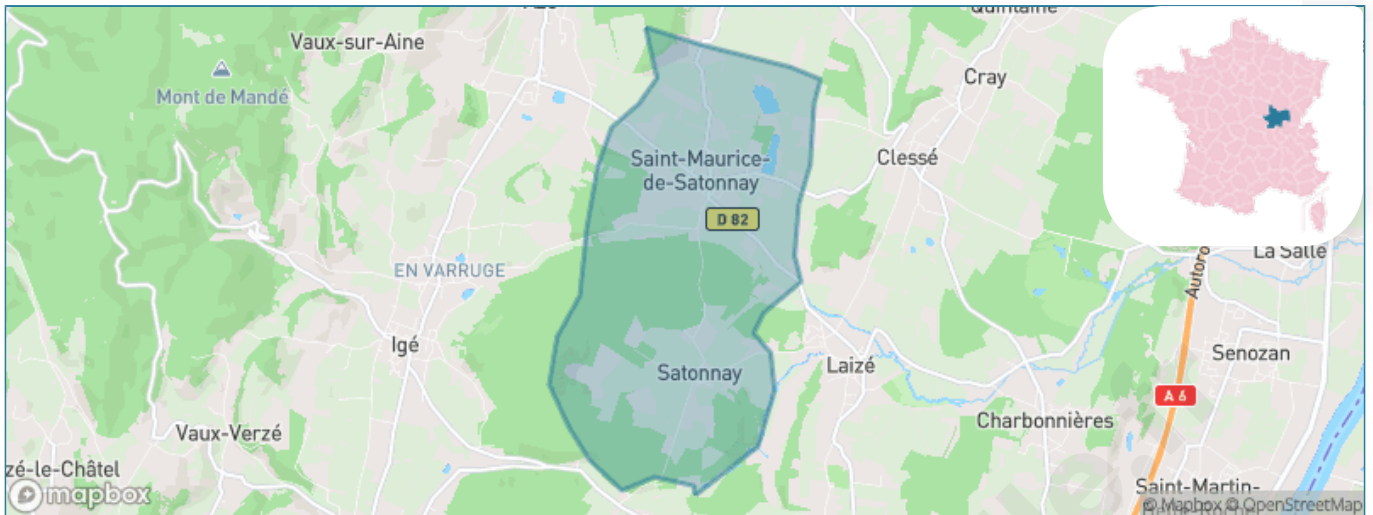
Présenté par

BIEN dans
ma **VILLE** 

Sommaire

Situation géographique	3
Statistiques sur la population	4
Evolution du nombre d'habitants	4
Tranche d'âge	5
0-14 ans	5
15-29 ans	5
30-44 ans	5
45-59 ans	5
60-74 ans	5
75-89 ans	5
90 ans et +	5
Activité professionnelle	5
Agriculteurs	5
Artisans, Commerçants	5
Cadres et sup.	5
Professions intermédiaires	5
Employé	5
Ouvrier	5
Retraité	5
Autres	5
Niveau de diplôme	6
Sans diplôme ou CEP	6
Brevet, BEPC, DNB	6
CAP-BEP ou équivalent	6
BAC ou équivalent	6
BAC+2	6
BAC+3 ou +4	6
BAC+5 ou plus	6
Composition des ménages	6
Couple sans enfant	6
Couple avec enfant(s)	6
Famille monoparentale	6
Colocation / Autre	6
Personnes seules	6
Profils électoraux	7
Premier tour	7
Sécurité	8
Evolution du nombre d'infractions	8
Pour comparer	9
Services à la population	10
Commerce	10
Éducation	10
Villes autour de Saint-Maurice-de-Satonnay	11

Situation géographique



i Informations clés

- **Région** : Bourgogne-Franche-Comté
- **Département** : Saône-et-Loire
- **Code postal** : 71260
- **Superficie** : 10 km²

RÉGION
BOURGOGNE
FRANCHE
COMTE



Statistiques sur la population



Nombre d'habitants

505



Age moyen

42 ans



Pop active

49.7%



Taux chômage

4.3%



Pop densité

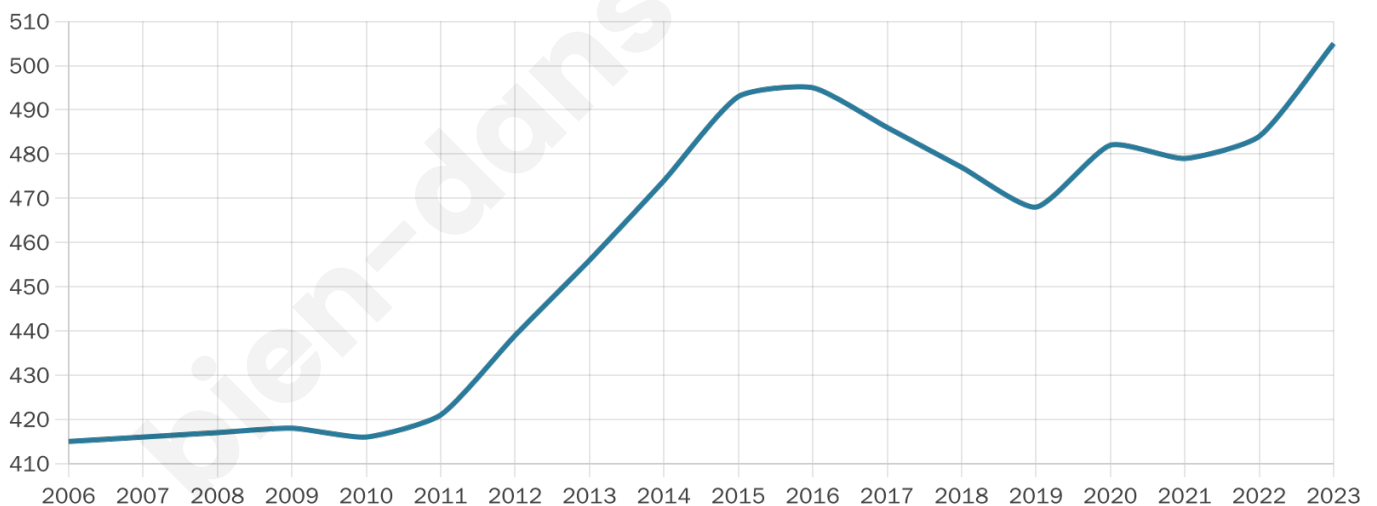
51 h/km²



Revenu moyen

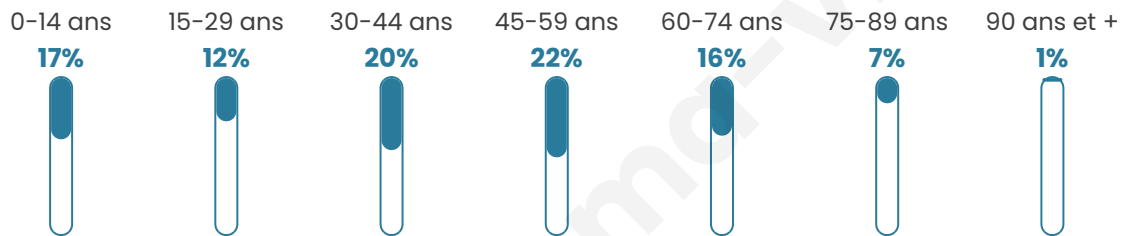
26 540 €/an

Evolution du nombre d'habitants

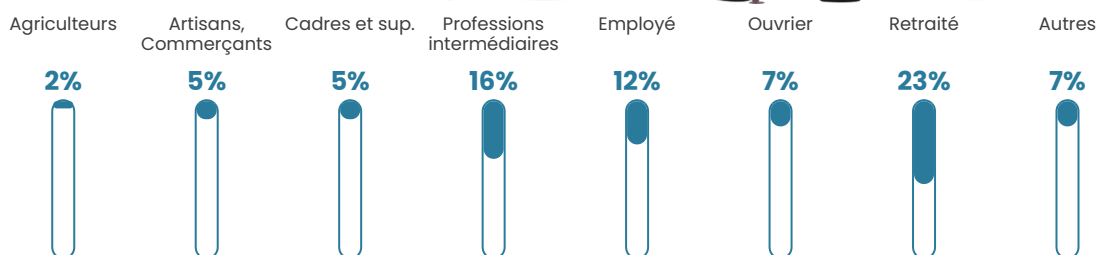


Sources : Institut national de la statistique et des études économiques (insee) selon Les dernières parutions officielles de 2024 portant sur les années 2020, 2021 et 2022.


Tranche d'âge




Activité professionnelle



Niveau de diplôme














Composition des ménages



Profils électoraux



Premier tour

	Emmanuel MACRON	28.90 %
	Jean-Luc MÉLENCHON	20.45 %
	Marine LE PEN	18.18 %
	Éric ZEMMOUR	9.09 %
	Yannick JADOT	6.82 %
	Jean LASSALLE	5.19 %
	Valérie PÉCRESE	4.55 %
	Fabien ROUSSEL	3.57 %
	Anne HIDALGO	0.97 %
	Philippe POUTOU	0.97 %
	Nicolas DUPONT- AIGNAN	0.97 %
	Nathalie ARTHAUD	0.32 %

401 inscrits

Participation : 78.8%
Votes blancs : 2.53%
Votes nuls : 0.00%

Second tour

	Emmanuel MACRON	62,78 %
	Marine LE PEN	37,22 %

401 inscrits

Participation : 74.56%
Votes blancs : 10.7%
Votes nuls : 0.33%

Sécurité



Agressions physiques / sexuelles

0



Cambriolages

0



Vols / dégradations

0



Stupéfiants

0

Evolution du nombre d'infractions



Pour comparer

(en proportion du nombre d'habitants)



Sources : Bases statistiques communale, départementale et régionale de la délinquance enregistrée par la police et la gendarmerie nationales selon les dernières parutions officielles de 2025 portant sur l'année 2024 ([data.gouv](https://data.gouv.fr)).

Agressions physiques / sexuelles : Violences sexuelles, coups et blessures volontaires intrafamiliaux, coups et blessures volontaires, autres coups, blessures volontaires et vols violents sans arme.

Cambriolages : Cambriolages de logements.

Vols : Vols avec armes, vols d'accessoires sur véhicules, vols dans les véhicules, vols de véhicules, vols sans violence contre des personnes, destructions, dégradations volontaires et escroqueries.

Stupéfiants : Trafic de stupéfiants dont (AFD) et usage de stupéfiants.

Services à la population



Commerce

Hypermarché	X <u>Mâcon</u> 10km
Supermarché	X <u>Péronne</u> 3km
Superette	X <u>Clessé</u> 2km
Boulangerie	X <u>Azé</u> 2km
Boucherie	X <u>Azé</u> 2km
Restaurant	1
Garage	X <u>Azé</u> 2km
Station-service	X <u>Péronne</u> 3km
Banque	X <u>Lugny</u> 6km
La poste	1
Coiffeur	1
Tabac	X <u>Azé</u> 2km
Bars / discothèque	1
Bibliothèque	X <u>Vire</u> 7km
Cinéma	X <u>Mâcon</u> 12km
Vétérinaire	X <u>Lugny</u> 7km



Santé

Pharmacie	X <u>Azé</u> 2km
Hôpital	X <u>Mâcon</u> 11km
Laboratoire d'analyses médicales	X <u>Cluny</u> 10km
Etablissement pour handicapé	X <u>Azé</u> 3km
EHPA	X <u>Vire</u> 6km
Médecin	X <u>Azé</u> 4km
Dentiste	X <u>Lugny</u> 7km
Chirurgien	X <u>Mâcon</u> 11km
Dermatologue	X <u>Mâcon</u> 11km
Anesthésiste	X <u>Mâcon</u> 11km
Gastro-entérologue	X <u>Mâcon</u> 11km
Gynécologue	X <u>Mâcon</u> 11km
Cancérologue	X <u>Mâcon</u> 11km
Neurologue	X <u>Charnay-lès-Mâcon</u> 11km
Ophtalmologue	X <u>Mâcon</u> 11km
ORL	X <u>Mâcon</u> 13km
Cardiologue	X <u>Mâcon</u> 11km
Pédiatre	X <u>Charnay-lès-Mâcon</u> 12km
Pneumologue	X <u>Chalon-sur-Saône</u> 41km
Psychologue	X <u>Charnay-lès-Mâcon</u> 12km
Radiologue	X <u>Mâcon</u> 11km
Rhumatologue	X <u>Mâcon</u> 11km
Sage-femme	X <u>Lugny</u> 6km



Éducation

Crèche	X <u>Saint-Martin-Belle-Roche</u> 7km
Ecole maternelle Public	X <u>Saint-Martin-Belle-Roche</u> 7km
Ecole maternelle Privé	X <u>Lyon</u> 72km
Ecole primaire Public	1
Ecole primaire Privé	X <u>Lugny</u> 7km
Collège Public	X <u>Lugny</u> 7km
Collège Privé	X <u>Lugny</u> 6km
Lycée Public	X <u>Cluny</u> 10km
Lycée Privé	X <u>Mâcon</u> 11km

Sources : Base Sirene des entreprises et de leurs établissements selon les dernières parutions officielles de 2025 portant sur l'année 2024 ([data.gov](#)). Liste, localisation et tarifs des professionnels de santé selon les dernières parutions officielles de 2025 portant sur l'année 2024 ([opendatasoft](#)) et FINESS Extraction du Fichier des établissements selon les dernières parutions officielles de 2025 portant sur l'année 2024 ([data.gov](#)). Adresse et géolocalisation des établissements d'enseignement du premier et second degrés selon les dernières parutions officielles de 2025 portant sur l'année 2024 ([data.education.gov](#))

Villes autour de Saint-Maurice-de-Satonnay

Ville	Habitants	Superficie	Pop densité	Pop active	Taux chômage	Revenu moyen	Prix immobilier
Azé	1 103	15 km ²	74 h/km ²	48.3%	3.1%	25 070 €/an	1 508 €/m ²
Laizé	1 155	10 km ²	116 h/km ²	49.4%	2.6%	26 140 €/an	1 645 €/m ²
Clessé	829	10 km ²	83 h/km ²	50.7%	2.8%	26 520 €/an	1 792 €/m ²
Péronne	668	10 km ²	67 h/km ²	51.5%	2.2%	24 890 €/an	1 549 €/m ²
Igé	897	14 km ²	64 h/km ²	50.3%	1.2%	25 210 €/an	1 877 €/m ²
Vire	1 225	11 km ²	111 h/km ²	50.9%	2.4%	25 290 €/an	1 376 €/m ²
Charbonnières	335	4 km ²	84 h/km ²	44.5%	2.7%	27 640 €/an	2 729 €/m ²
Saint-Gengoux-de-Scissé	592	10 km ²	59 h/km ²	46.6%	3.7%	24 500 €/an	846 €/m ²
Lugny (1 avis)	845	13 km ²	65 h/km ²	48.3%	3.4%	23 980 €/an	1 289 €/m ²
Donzy-le-Pertuis	148	6 km ²	25 h/km ²	47.3%	3.4%	23 460 €/an	1 337 €/m ²
Saint-Martin-Belle-Roche	1 385	4 km ²	346 h/km ²	46.9%	3.8%	24 790 €/an	1 676 €/m ²
La Salle (1 avis)	506	5 km ²	101 h/km ²	49.2%	3.6%	24 780 €/an	1 729 €/m ²
Burgy (1 avis)	112	2 km ²	56 h/km ²	44.6%	2.7%	25 260 €/an	1 310 €/m ²
Blanot	203	11 km ²	18 h/km ²	46.3%	1.5%	20 380 €/an	1 918 €/m ²
Verzé	875	19 km ²	46 h/km ²	47.2%	2.3%	26 290 €/an	1 844 €/m ²

bien-dans-ma-ville.fr



Vous aimez votre ville ? Notez-la !

Et faites-nous part de vos remarques constructives



Avec

BIEN dans ma **VILLE** 