



Version web

# Ville de Saint-Maurice- Colombier

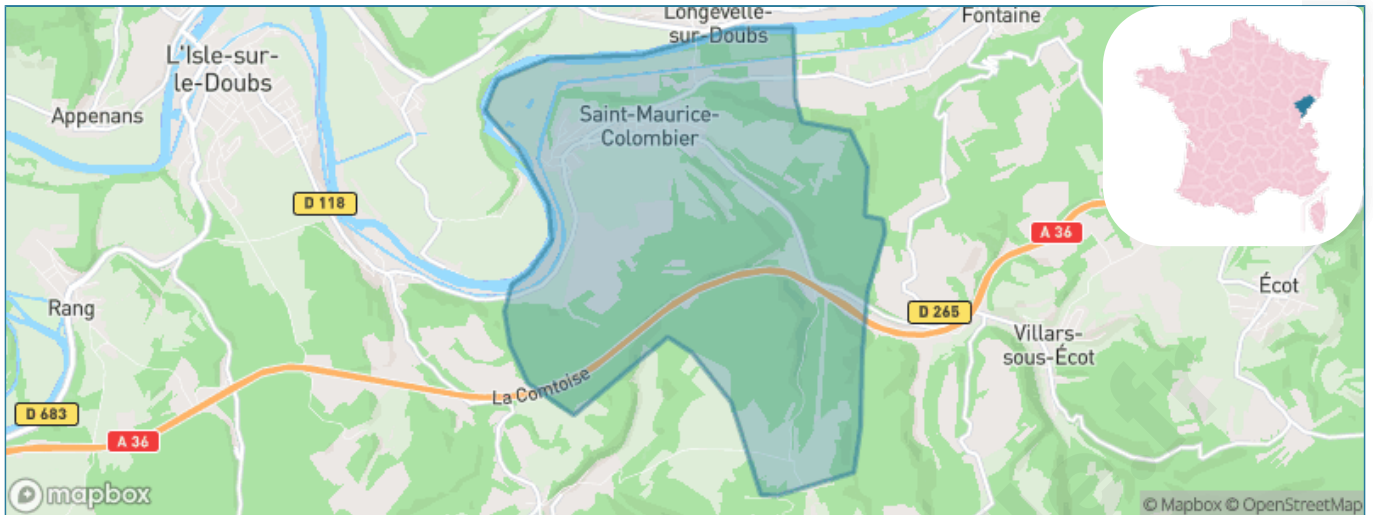
Présenté par

**BIEN** dans  
ma **VILLE** 

# Sommaire

Situation géographique .....	3
Statistiques sur la population .....	4
Evolution du nombre d'habitants .....	4
Tranche d'âge .....	5
0-14 ans .....	5
15-29 ans .....	5
30-44 ans .....	5
45-59 ans .....	5
60-74 ans .....	5
75-89 ans .....	5
90 ans et + .....	5
Activité professionnelle .....	5
Agriculteurs .....	5
Artisans, Commerçants .....	5
Cadres et sup. ....	5
Professions intermédiaires .....	5
Employé .....	5
Ouvrier .....	5
Retraité .....	5
Autres .....	5
Niveau de diplôme .....	6
Sans diplôme ou CEP .....	6
Brevet, BEPC, DNB .....	6
CAP-BEP ou équivalent .....	6
BAC ou équivalent .....	6
BAC+2 .....	6
BAC+3 ou +4 .....	6
BAC+5 ou plus .....	6
Composition des ménages .....	6
Couple sans enfant .....	6
Couple avec enfant(s) .....	6
Famille monoparentale .....	6
Colocation / Autre .....	6
Personnes seules .....	6
Profils électoraux .....	7
Premier tour .....	7
Sécurité .....	8
Evolution du nombre d'infractions .....	8
Pour comparer .....	9
Services à la population .....	10
Commerce .....	10
Éducation .....	10
Villes autour de Saint-Maurice-Colombier .....	12

# Situation géographique



## i Informations clés

- **Région** : Bourgogne-Franche-Comté
- **Département** : Doubs
- **Code postal** : 25260
- **Superficie** : 13 km<sup>2</sup>

RÉGION  
BOURGOGNE  
FRANCHE  
COMTE

 **Doubs**  
le Département

# Statistiques sur la population



Nombre d'habitants

**875**



Age moyen

**43 ans**



Pop active

**49.6%**



Taux chômage

**8.3%**



Pop densité

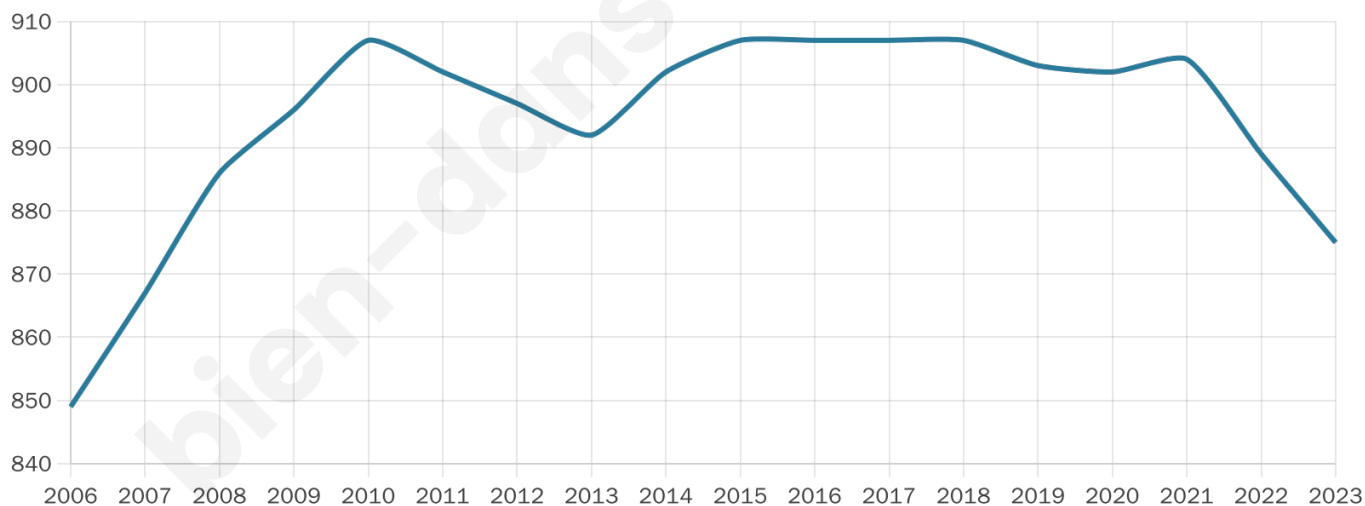
**67 h/km<sup>2</sup>**



Revenu moyen

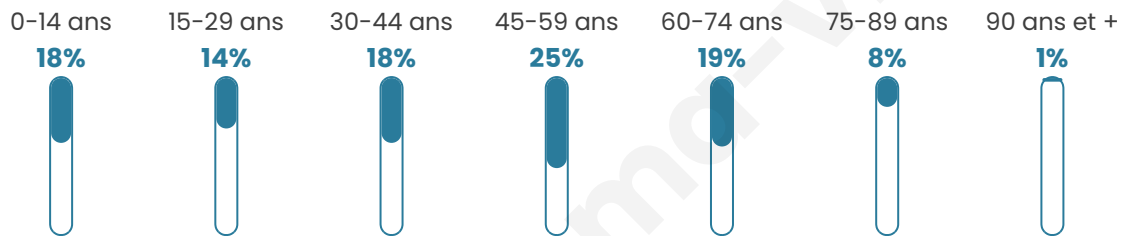
**24 830 €/an**

## Evolution du nombre d'habitants

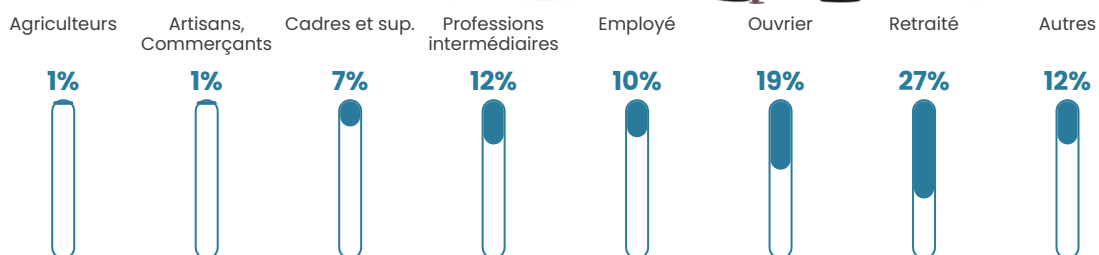


Sources : Institut national de la statistique et des études économiques (insee) selon Les dernières parutions officielles de 2024 portant sur les années 2020, 2021 et 2022.


## Tranche d'âge




## Activité professionnelle



## Niveau de diplôme













## Composition des ménages



# Profils électoraux

## Premier tour

	Marine LE PEN	33.63 %
	Emmanuel MACRON	21.70 %
	Jean-Luc MÉLENCHON	17.54 %
	Éric ZEMMOUR	6.33 %
	Jean LASSALLE	5.06 %
	Yannick JADOT	4.52 %
	Valérie PÉCRESE	4.52 %
	Fabien ROUSSEL	1.99 %
	Nicolas DUPONT-AIGNAN	1.45 %
	Anne HIDALGO	1.27 %
	Philippe POUTOU	1.27 %
	Nathalie ARTHAUD	0.72 %



### 704 inscrits

Participation : 80.97%

Votes blancs : 1.75%

Votes nuls : 1.23%

## Second tour

	Emmanuel MACRON	43,56 %
	Marine LE PEN	56,44 %

### 705 inscrits

Participation : 76.31%

Votes blancs : 10.04%

Votes nuls : 3.35%

# Sécurité



Agressions physiques / sexuelles

**0**



Cambriolages

**0**



Vols / dégradations

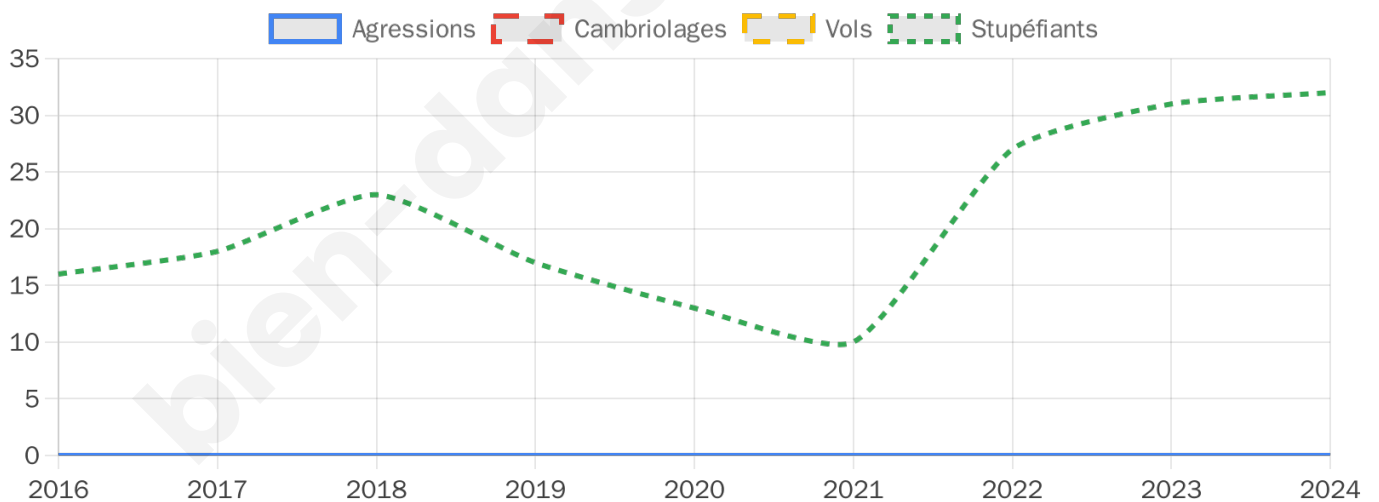
**0**



Stupéfiants

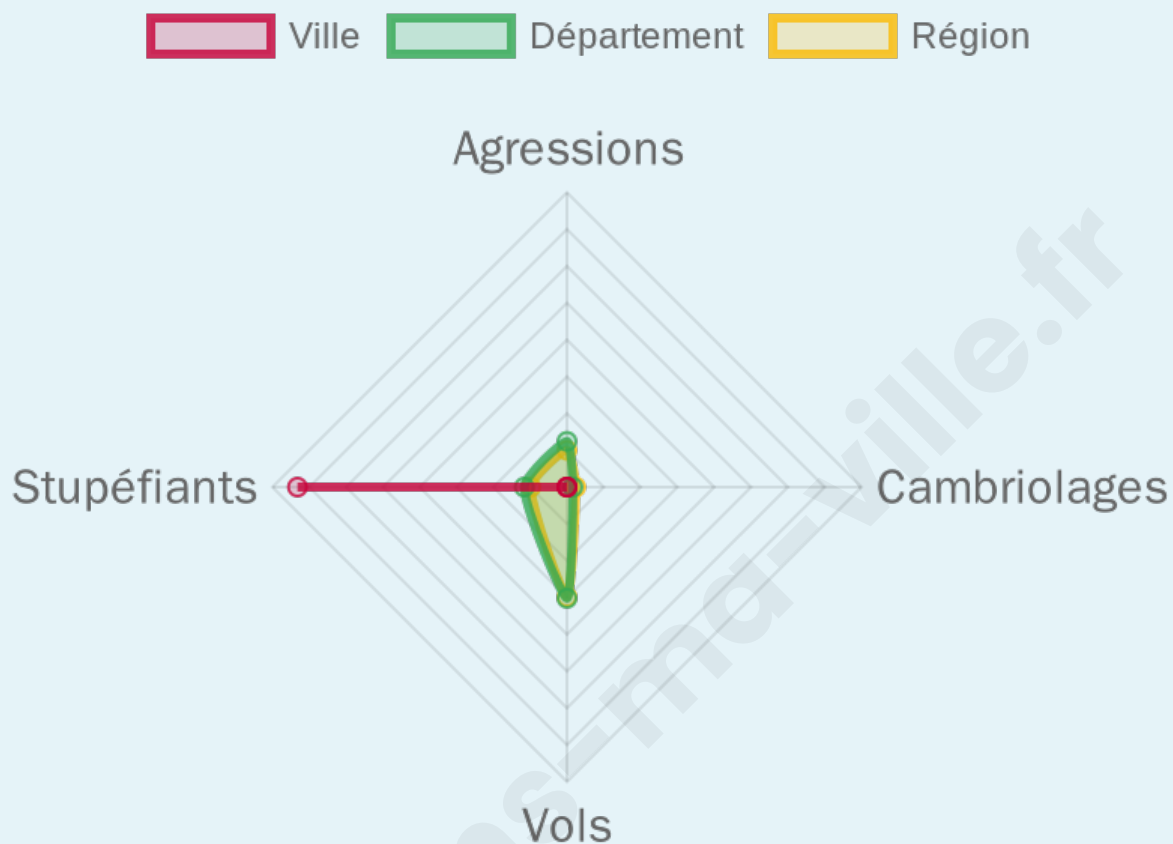
**32**

## Evolution du nombre d'infractions



## Pour comparer

(en proportion du nombre d'habitants)



Sources : Bases statistiques communale, départementale et régionale de la délinquance enregistrée par la police et la gendarmerie nationales selon les dernières parutions officielles de 2025 portant sur l'année 2024 ([data.gouv](https://data.gouv.fr)).

Agressions physiques / sexuelles : Violences sexuelles, coups et blessures volontaires intrafamiliaux, coups et blessures volontaires, autres coups, blessures volontaires et vols violents sans arme.

Cambriolages : Cambriolages de logements.

Vols : Vols avec armes, vols d'accessoires sur véhicules, vols dans les véhicules, vols de véhicules, vols sans violence contre des personnes, destructions, dégradations volontaires et escroqueries.

Stupéfiants : Trafic de stupéfiants dont (AFD) et usage de stupéfiants.

# Services à la population



## Commerce

Hypermarché	X <u>L'Isle-sur-le-Doubs</u> 5km
Supermarché	X <u>L'Isle-sur-le-Doubs</u> 5km
Superette	X <u>Colombier-Fontaine</u> 4km
Boulangerie	X <u>Longevelle-sur-Doubs</u> 1km
Boucherie	X <u>Colombier-Fontaine</u> 4km
Restaurant	X <u>Longevelle-sur-Doubs</u> 1km
Garage	X <u>Beutal</u> 3km
Station-service	X <u>L'Isle-sur-le-Doubs</u> 5km
Banque	X <u>Colombier-Fontaine</u> 4km
La poste	X <u>Lougres</u> 5km
Coiffeur	X <u>Colombier-Fontaine</u> 4km
Tabac	X <u>L'Isle-sur-le-Doubs</u> 5km
Bars / discothèque	X <u>Longevelle-sur-Doubs</u> 1km
Bibliothèque	X <u>Colombier-Fontaine</u> 4km
Cinéma	X <u>L'Isle-sur-le-Doubs</u> 5km
Vétérinaire	X <u>L'Isle-sur-le-Doubs</u> 4km



## Santé

Pharmacie	X <u>Colombier-Fontaine</u> 4km
Hôpital	X <u>Montbéliard</u> 14km
Laboratoire d'analyses médicales	X <u>L'Isle-sur-le-Doubs</u> 5km
Etablissement pour handicapé	X <u>Montbéliard</u> 13km
EHPA	X <u>L'Isle-sur-le-Doubs</u> 5km
Médecin	X <u>Colombier-Fontaine</u> 4km
Dentiste	X <u>Montenois</u> 6km
Chirurgien	X <u>Montbéliard</u> 13km
Dermatologue	X <u>Montbéliard</u> 13km
Anesthésiste	X <u>Trévenans</u> 23km
Gastro-entérologue	X <u>Montbéliard</u> 13km
Gynécologue	X <u>Montbéliard</u> 14km
Cancérologue	X 0km
Neurologue	X <u>Montbéliard</u> 14km
Ophthalmologue	X <u>Montbéliard</u> 14km
ORL	X <u>Pont-de-Roide-Vermondans</u> 12km
Cardiologue	X <u>Montbéliard</u> 13km
Pédiatre	X <u>Bavilliers</u> 24km
Pneumologue	X <u>Trévenans</u> 23km
Psychologue	X <u>Montbéliard</u> 14km
Radiologue	X <u>Montbéliard</u> 14km
Rhumatologue	X <u>Belfort</u> 28km
Sage-femme	X <u>L'Isle-sur-le-Doubs</u> 5km



## Éducation

Crèche	X <u>Médière</u> 4km
Ecole maternelle Public	X <u>L'Isle-sur-le-Doubs</u> 4km
Ecole maternelle Privé	X <u>Muespach</u> 56km
Ecole primaire Public	1
Ecole primaire Privé	X <u>Mandeure</u> 12km
Collège Public	X <u>L'Isle-sur-le-Doubs</u> 4km

Collège Privé	X <u>Montbéliard</u> 13km
Lycée Public	X <u>Montbéliard</u> 14km
Lycée Privé	X <u>Mandeure</u> 12km

Sources : Base Sirene des entreprises et de leurs établissements selon les dernières parutions officielles de 2025 portant sur l'année 2024 ([data.gouv](#)). Liste, localisation et tarifs des professionnels de santé selon les dernières parutions officielles de 2025 portant sur l'année 2024 ([opendatasoft](#)) et FINESS Extraction du Fichier des établissements selon les dernières parutions officielles de 2025 portant sur l'année 2024 ([data.gouv](#)). Adresse et géolocalisation des établissements d'enseignement du premier et second degrés selon les dernières parutions officielles de 2025 portant sur l'année 2024 ([data.education.gouv](#))

bien-dans-ma-ville.fr

## Villes autour de Saint-Maurice-Colombier

Ville	Habitants	Superficie	Pop densité	Pop active	Taux chômage	Revenu moyen	Prix immobilier
Longevelle-sur-Doubs	646	8 km <sup>2</sup>	81 h/km <sup>2</sup>	51.7%	3.6%	24 480 €/an	1 351 €/m <sup>2</sup>
La Prétière	159	2 km <sup>2</sup>	80 h/km <sup>2</sup>	47.8%	4.4%	22 850 €/an	1 018 €/m <sup>2</sup>
Blussangeaux (1 avis)	75	2 km <sup>2</sup>	38 h/km <sup>2</sup>	57.3%	0%	NC	NC
Beutal	271	5 km <sup>2</sup>	54 h/km <sup>2</sup>	45.8%	3%	23 280 €/an	1 430 €/m <sup>2</sup>
Médière	281	5 km <sup>2</sup>	56 h/km <sup>2</sup>	44.5%	3.2%	20 790 €/an	774 €/m <sup>2</sup>
Blussans	187	8 km <sup>2</sup>	23 h/km <sup>2</sup>	44.4%	3.7%	24 540 €/an	903 €/m <sup>2</sup>
Lougres	742	6 km <sup>2</sup>	124 h/km <sup>2</sup>	43%	2.4%	23 800 €/an	1 041 €/m <sup>2</sup>
Colombier-Fontaine (3 avis)	1 232	7 km <sup>2</sup>	176 h/km <sup>2</sup>	43.7%	5.3%	22 690 €/an	983 €/m <sup>2</sup>
Bretigney	74	1 km <sup>2</sup>	74 h/km <sup>2</sup>	47.3%	1.4%	NC	NC
L'Isle-sur-le-Doubs (2 avis)	2 780	10 km <sup>2</sup>	278 h/km <sup>2</sup>	42.8%	5.9%	20 410 €/an	1 087 €/m <sup>2</sup>
Lanthenans	68	3 km <sup>2</sup>	23 h/km <sup>2</sup>	51.5%	8.8%	NC	NC
Sourans	113	4 km <sup>2</sup>	28 h/km <sup>2</sup>	44.2%	7.1%	19 320 €/an	1 067 €/m <sup>2</sup>
Goux-lès-Dambelin	270	8 km <sup>2</sup>	34 h/km <sup>2</sup>	53%	2.2%	22 810 €/an	1 278 €/m <sup>2</sup>
Villars-sous-Écot	332	11 km <sup>2</sup>	30 h/km <sup>2</sup>	47%	4.2%	23 940 €/an	1 250 €/m <sup>2</sup>
Faimbe	96	2 km <sup>2</sup>	48 h/km <sup>2</sup>	41.7%	4.2%	23 170 €/an	NC

bien-dans-ma-ville.fr



# **Vous aimez votre ville ? Notez-la !**

Et faites-nous part de vos remarques constructives



Avec

**BIEN** dans ma **VILLE** 