



Version web

# Ville de Saint-Maurice- aux-Riches-Hommes

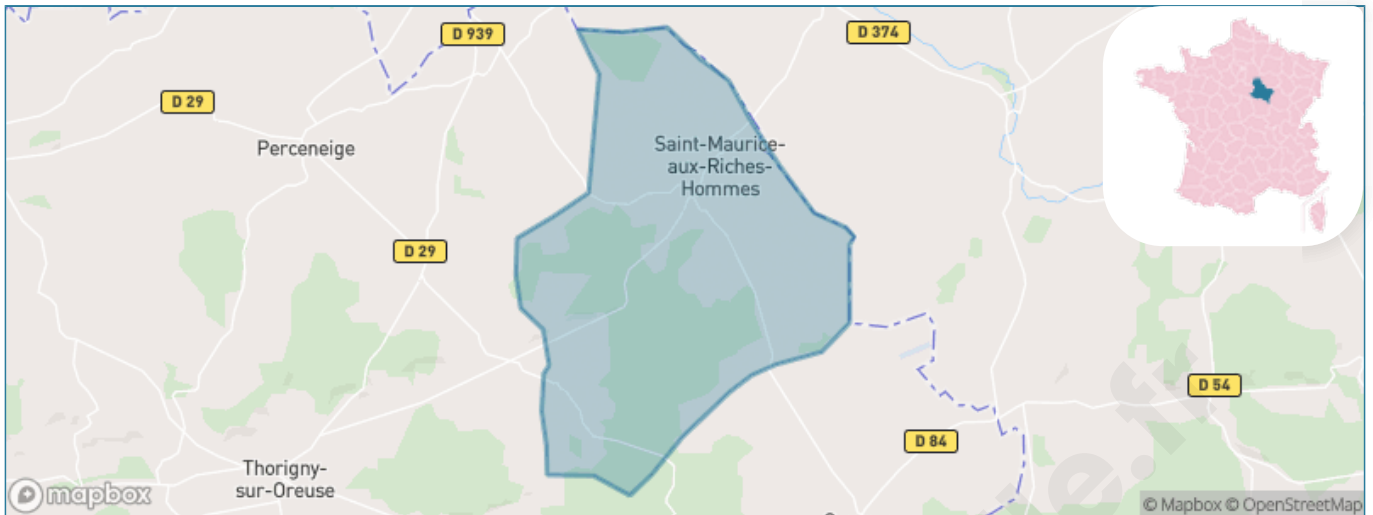
Présenté par

**BIEN** dans  
ma **VILLE** 

# Sommaire

Situation géographique .....	3
Statistiques sur la population .....	4
Evolution du nombre d'habitants .....	4
Tranche d'âge .....	5
0-14 ans .....	5
15-29 ans .....	5
30-44 ans .....	5
45-59 ans .....	5
60-74 ans .....	5
75-89 ans .....	5
90 ans et + .....	5
Activité professionnelle .....	5
Agriculteurs .....	5
Artisans, Commerçants .....	5
Cadres et sup. ....	5
Professions intermédiaires .....	5
Employé .....	5
Ouvrier .....	5
Retraité .....	5
Autres .....	5
Niveau de diplôme .....	6
Sans diplôme ou CEP .....	6
Brevet, BEPC, DNB .....	6
CAP-BEP ou équivalent .....	6
BAC ou équivalent .....	6
BAC+2 .....	6
BAC+3 ou +4 .....	6
BAC+5 ou plus .....	6
Composition des ménages .....	6
Couple sans enfant .....	6
Couple avec enfant(s) .....	6
Famille monoparentale .....	6
Colocation / Autre .....	6
Personnes seules .....	6
Profils électoraux .....	7
Premier tour .....	7
Sécurité .....	8
Evolution du nombre d'infractions .....	8
Pour comparer .....	9
Services à la population .....	10
Commerce .....	10
Éducation .....	10
Villes autour de Saint-Maurice-aux-Riches-Hommes .....	12

# Situation géographique



## i Informations clés

- **Région** : Bourgogne-Franche-Comté
- **Département** : Yonne
- **Code postal** : 89190
- **Superficie** : 33 km<sup>2</sup>

RÉGION  
BOURGOGNE  
FRANCHE  
COMTE



***l'Yonne***  
CONSEIL GÉNÉRAL

# Statistiques sur la population



Nombre d'habitants

**407**



Age moyen

**55 ans**



Pop active

**36.6%**



Taux chômage

**10.4%**



Pop densité

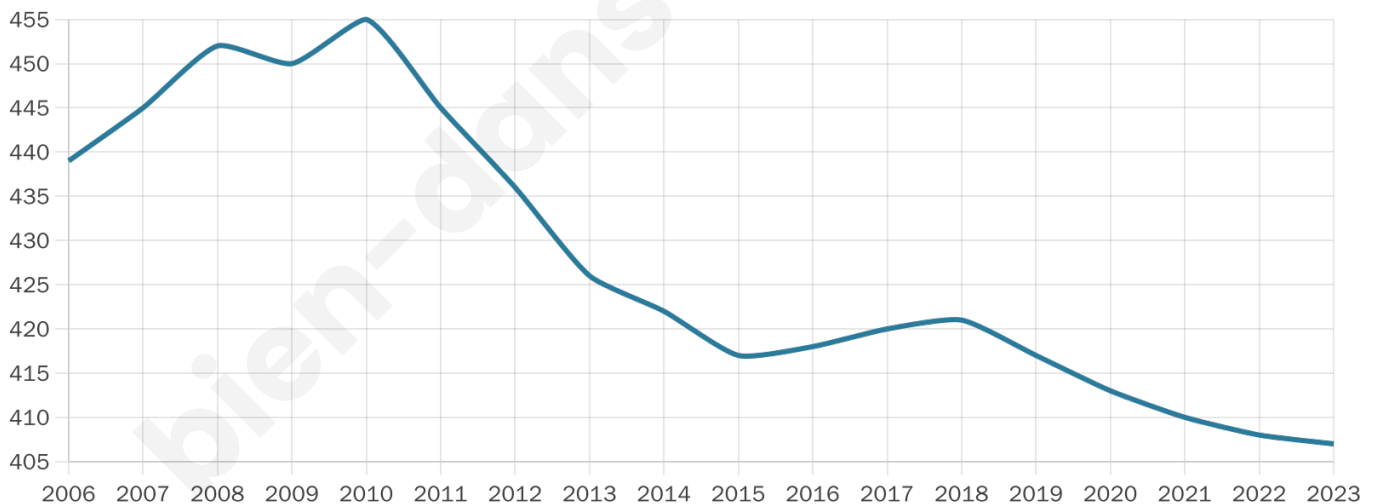
**12 h/km<sup>2</sup>**



Revenu moyen

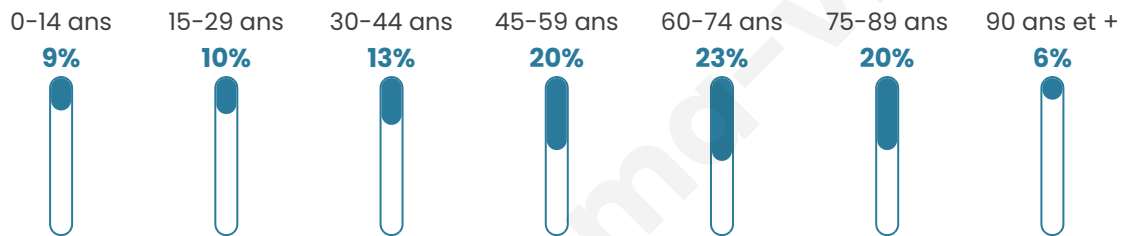
**24 660 €/an**

## Evolution du nombre d'habitants

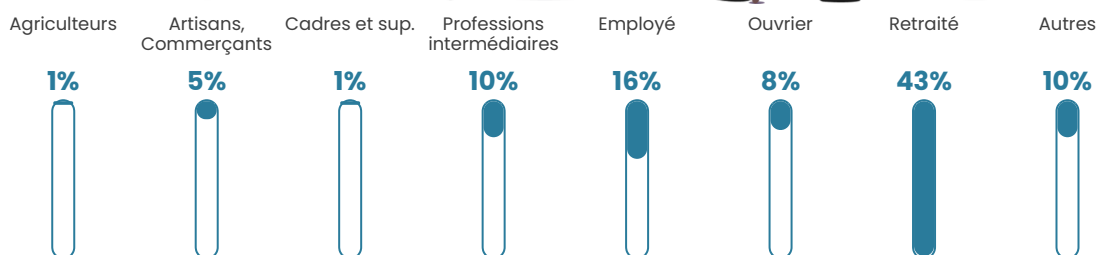


Sources : Institut national de la statistique et des études économiques (insee) selon Les dernières parutions officielles de 2024 portant sur les années 2020, 2021 et 2022.


## Tranche d'âge




## Activité professionnelle



## Niveau de diplôme



## Composition des ménages



# Profils électoraux

## Premier tour

	Marine LE PEN	34.15 %
	Emmanuel MACRON	23.17 %
	Jean-Luc MÉLENCHON	10.98 %
	Éric ZEMMOUR	8.54 %
	Valérie PÉCRESE	8.13 %
	Nicolas DUPONT-AIGNAN	4.07 %
	Fabien ROUSSEL	3.25 %
	Jean LASSALLE	2.85 %
	Yannick JADOT	2.03 %
	Anne HIDALGO	1.22 %
	Philippe POUTOU	1.22 %
	Nathalie ARTHAUD	0.41 %



### 324 inscrits

Participation : 78.09%

Votes blancs : 1.58%

Votes nuls : 1.19%

## Second tour

	Emmanuel MACRON	47,68 %
	Marine LE PEN	52,32 %

### 323 inscrits

Participation : 77.71%

Votes blancs : 3.19%

Votes nuls : 2.39%

# Sécurité



Agressions physiques / sexuelles

0



Cambriolages

0



Vols / dégradations

0



Stupéfiants

0

## Evolution du nombre d'infractions



## Pour comparer

(en proportion du nombre d'habitants)



Sources : Bases statistiques communale, départementale et régionale de la délinquance enregistrée par la police et la gendarmerie nationales selon les dernières parutions officielles de 2025 portant sur l'année 2024 ([data.gouv](https://data.gouv.fr)).

Agresions physiques / sexuelles : Violences sexuelles, coups et blessures volontaires intrafamiliaux, coups et blessures volontaires, autres coups, blessures volontaires et vols violents sans arme.

Cambriolages : Cambriolages de logements.

Vols : Vols avec armes, vols d'accessoires sur véhicules, vols dans les véhicules, vols de véhicules, vols sans violence contre des personnes, destructions, dégradations volontaires et escroqueries.

Stupéfiants : Trafic de stupéfiants dont (AFD) et usage de stupéfiants.

# Services à la population



## Commerce

Hypermarché	X <a href="#">Saint-Denis-lès-Sens</a> 23km
Supermarché	X <a href="#">Villeneuve-l'Archevêque</a> 13km
Superette	X <a href="#">Marcilly-le-Hayer</a> 8km
Boulangerie	1
Boucherie	X <a href="#">Bourdenay</a> 5km
Restaurant	1
Garage	X <a href="#">Bourdenay</a> 5km
Station-service	X <a href="#">Locmaria-Plouzané</a> 12km
Banque	X <a href="#">Thorigny-sur-Oreuse</a> 11km
La poste	X <a href="#">Villeneuve-l'Archevêque</a> 13km
Coiffeur	X <a href="#">Perceneige</a> 6km
Tabac	X <a href="#">Nogent-sur-Seine</a> 16km
Bars / discothèque	X <a href="#">Thorigny-sur-Oreuse</a> 11km
Bibliothèque	X <a href="#">Saint-Martin-de-Bossenay</a> 15km
Cinéma	X <a href="#">Nogent-sur-Seine</a> 16km
Vétérinaire	X <a href="#">Nogent-sur-Seine</a> 15km



## Santé

Pharmacie	X <a href="#">Traînel</a> 9km
Hôpital	X <a href="#">Nogent-sur-Seine</a> 16km
Laboratoire d'analyses médicales	X <a href="#">Nogent-sur-Seine</a> 16km
Etablissement pour handicapé EHPA	1
Médecin	X <a href="#">Marcilly-le-Hayer</a> 8km
Dentiste	1
Chirurgien	X <a href="#">Sens</a> 23km
Dermatologue	X <a href="#">Sens</a> 24km
Anesthésiste	X <a href="#">Sens</a> 23km
Gastro-entérologue	X <a href="#">Sens</a> 23km
Gynécologue	X <a href="#">Sens</a> 24km
Cancérologue	X <a href="#">Auxerre</a> 61km
Neurologue	X <a href="#">Sens</a> 23km
Ophthalmologue	X <a href="#">Romilly-sur-Seine</a> 24km
ORL	X <a href="#">Sens</a> 23km
Cardiologue	X <a href="#">Sens</a> 23km
Pédiatre	X <a href="#">Sens</a> 24km
Pneumologue	X <a href="#">Joigny</a> 43km
Psychologue	X <a href="#">Sens</a> 23km
Radiologue	X <a href="#">Sens</a> 23km
Rhumatologue	X <a href="#">Romilly-sur-Seine</a> 24km
Sage-femme	X <a href="#">Nogent-sur-Seine</a> 15km



## Éducation

Crèche	X <a href="#">Avon-la-Pèze</a> 12km
Ecole maternelle Public	1
Ecole maternelle Privé	X <a href="#">Avon</a> 58km
Ecole primaire Public	X <a href="#">Courgenay</a> 8km
Ecole primaire Privé	X <a href="#">Mesnil-Saint-Loup</a> 19km
Collège Public	X <a href="#">Villeneuve-l'Archevêque</a> 13km
Collège Privé	X <a href="#">Mesnil-Saint-Loup</a> 19km
Lycée Public	X <a href="#">Sens</a> 23km
Lycée Privé	X <a href="#">Sens</a> 23km

Sources : Base Sirene des entreprises et de leurs établissements selon les dernières parutions officielles de 2025 portant sur l'année 2024 ([data.gouv](#)). Liste, localisation et tarifs des professionnels de santé selon les dernières parutions officielles de 2025 portant sur l'année 2024 ([opendatasoft](#)) et FINISS Extraction du Fichier des établissements selon les dernières parutions officielles de 2025 portant sur l'année 2024 ([data.gouv](#)). Adresse et géolocalisation des établissements d'enseignement du premier et second degrés selon les

bien-dans-ma-ville.fr

## Villes autour de Saint-Maurice-aux-Riches-Hommes

Ville	Habitants	Superficie	Pop densité	Pop active	Taux chômage	Revenu moyen	Prix immobilier
Trancault	182	26 km <sup>2</sup>	7 h/km <sup>2</sup>	46.7%	3.8%	23 380 €/an	NC
Bercenay-le-Hayer	187	14 km <sup>2</sup>	13 h/km <sup>2</sup>	52.9%	5.9%	23 730 €/an	974 €/m <sup>2</sup>
Bourdenay	130	18 km <sup>2</sup>	7 h/km <sup>2</sup>	29.2%	3.8%	24 890 €/an	1 556 €/m <sup>2</sup>
Soligny-les-Étangs	262	15 km <sup>2</sup>	17 h/km <sup>2</sup>	48.1%	7.6%	22 930 €/an	1 652 €/m <sup>2</sup>
La Louptière-Thénard	302	13 km <sup>2</sup>	23 h/km <sup>2</sup>	44.4%	2%	25 130 €/an	1 711 €/m <sup>2</sup>
Bouy-sur-Orvin (1 avis)	57	6 km <sup>2</sup>	10 h/km <sup>2</sup>	56.1%	5.3%	NC	857 €/m <sup>2</sup>
Pouy-sur-Vannes	177	15 km <sup>2</sup>	12 h/km <sup>2</sup>	40.7%	2.8%	21 470 €/an	669 €/m <sup>2</sup>
Perceneige	940	61 km <sup>2</sup>	15 h/km <sup>2</sup>	46.5%	3.9%	22 990 €/an	1 249 €/m <sup>2</sup>
Charmoy	60	6 km <sup>2</sup>	10 h/km <sup>2</sup>	38.3%	1.7%	NC	1 500 €/m <sup>2</sup>
Courgenay	564	29 km <sup>2</sup>	19 h/km <sup>2</sup>	40.1%	5.3%	21 290 €/an	1 175 €/m <sup>2</sup>
Avant-lès-Marcilly	509	27 km <sup>2</sup>	19 h/km <sup>2</sup>	45.4%	4.1%	25 030 €/an	1 199 €/m <sup>2</sup>
Fay-lès-Marcilly	80	5 km <sup>2</sup>	16 h/km <sup>2</sup>	55%	3.8%	NC	1 872 €/m <sup>2</sup>
Traînel (1 avis)	1 094	20 km <sup>2</sup>	55 h/km <sup>2</sup>	40.1%	6.4%	21 920 €/an	1 152 €/m <sup>2</sup>
Marcilly-le-Hayer	706	34 km <sup>2</sup>	21 h/km <sup>2</sup>	41.2%	5.4%	20 340 €/an	780 €/m <sup>2</sup>
La Postolle	159	11 km <sup>2</sup>	14 h/km <sup>2</sup>	46.5%	3.1%	23 560 €/an	988 €/m <sup>2</sup>

bien-dans-ma-ville.fr



# **Vous aimez votre ville ? Notez-la !**

Et faites-nous part de vos remarques constructives



Avec

**BIEN** dans ma **VILLE** 