



Version web

Ville de Saint-Maur

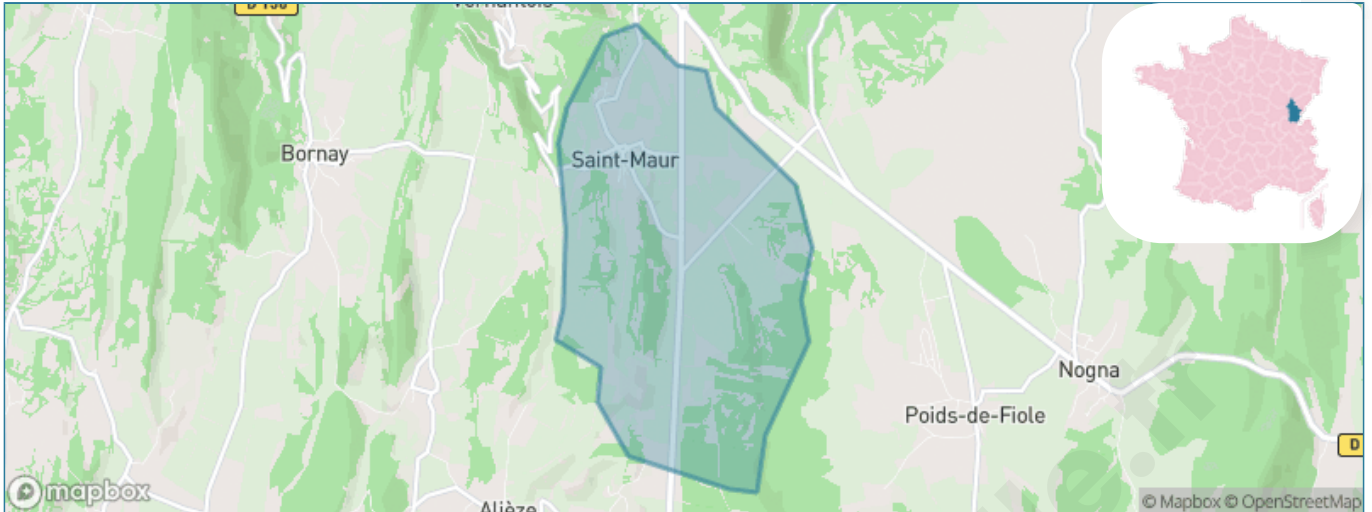
Présenté par

BIEN dans
ma **VILLE** 

Sommaire

Situation géographique	3
Statistiques sur la population	4
Evolution du nombre d'habitants	4
Tranche d'âge	5
0-14 ans	5
15-29 ans	5
30-44 ans	5
45-59 ans	5
60-74 ans	5
75-89 ans	5
90 ans et +	5
Activité professionnelle	5
Agriculteurs	5
Artisans, Commerçants	5
Cadres et sup.	5
Professions intermédiaires	5
Employé	5
Ouvrier	5
Retraité	5
Autres	5
Niveau de diplôme	6
Sans diplôme ou CEP	6
Brevet, BEPC, DNB	6
CAP-BEP ou équivalent	6
BAC ou équivalent	6
BAC+2	6
BAC+3 ou +4	6
BAC+5 ou plus	6
Composition des ménages	6
Couple sans enfant	6
Couple avec enfant(s)	6
Famille monoparentale	6
Colocation / Autre	6
Personnes seules	6
Profils électoraux	7
Premier tour	7
Sécurité	8
Evolution du nombre d'infractions	8
Pour comparer	9
Services à la population	10
Commerce	10
Éducation	10
Villes autour de Saint-Maur	12

Situation géographique



i Informations clés

- **Région** : Bourgogne-Franche-Comté
- **Département** : Jura
- **Code postal** : 39570
- **Superficie** : 6 km²

RÉGION
BOURGOGNE
FRANCHE
COMTE

Ju
ra
LE DÉPARTEMENT



Statistiques sur la population



Nombre d'habitants

212



Age moyen

47 ans



Pop active

44.3%



Taux chômage

3.3%



Pop densité

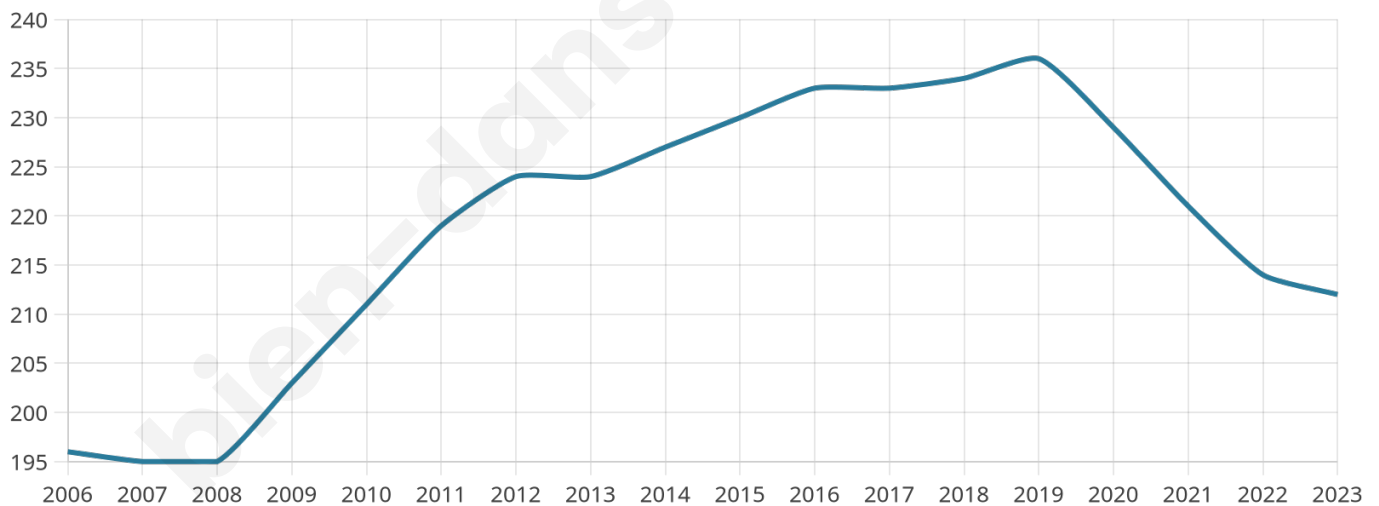
35 h/km²



Revenu moyen

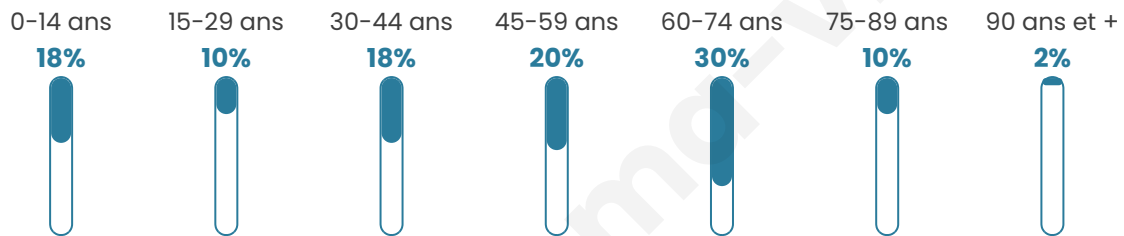
20 250 €/an

Evolution du nombre d'habitants

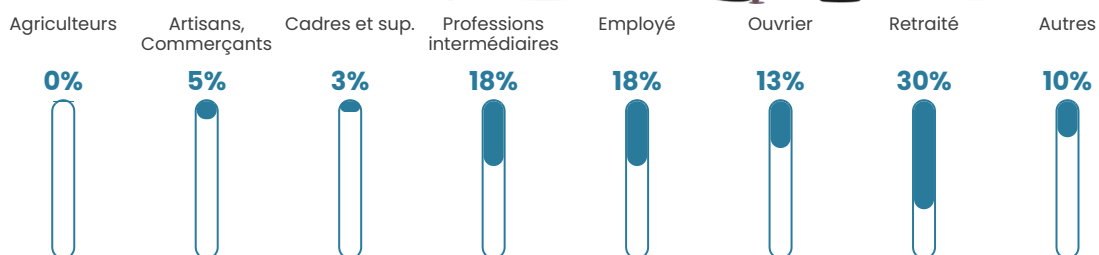


Sources : Institut national de la statistique et des études économiques (insee) selon Les dernières parutions officielles de 2024 portant sur les années 2020, 2021 et 2022.


Tranche d'âge




Activité professionnelle



Niveau de diplôme






Composition des ménages



Profils électoraux

Premier tour

	Jean-Luc MÉLENCHON	29.23 %
	Emmanuel MACRON	25.38 %
	Marine LE PEN	18.46 %
	Yannick JADOT	8.46 %
	Jean LASSALLE	5.38 %
	Valérie PÉCRESSÉ	5.38 %
	Anne HIDALGO	2.31 %
	Éric ZEMMOUR	1.54 %
	Philippe POUTOU	1.54 %
	Nicolas DUPONT- AIGNAN	1.54 %
	Fabien ROUSSEL	0.77 %
	Nathalie ARTHAUD	0.00 %



165 inscrits

Participation : 82.42%

Votes blancs : 2.21%

Votes nuls : 2.21%

Second tour

	Emmanuel MACRON	73,39 %
	Marine LE PEN	26,61 %

165 inscrits

Participation : 81.21%

Votes blancs : 14.18%

Votes nuls : 4.48%

Sécurité



Agressions physiques / sexuelles

0



Cambriolages

0



Vols / dégradations

0



Stupéfiants

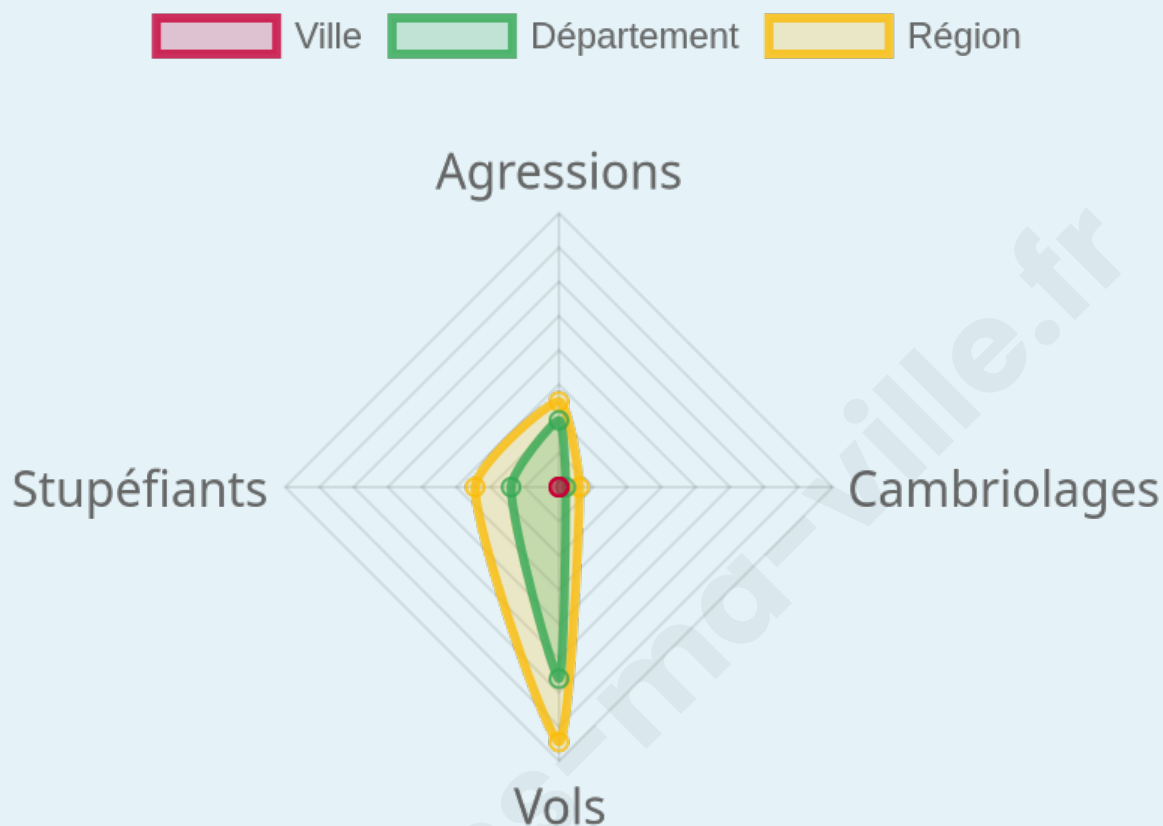
0

Evolution du nombre d'infractions



Pour comparer

(en proportion du nombre d'habitants)



Sources : Bases statistiques communale, départementale et régionale de la délinquance enregistrée par la police et la gendarmerie nationales selon les dernières parutions officielles de 2025 portant sur l'année 2024 ([data.gouv](https://data.gouv.fr)).

Agressions physiques / sexuelles : Violences sexuelles, coups et blessures volontaires intrafamiliaux, coups et blessures volontaires, autres coups, blessures volontaires et vols violents sans arme.

Cambriolages : Cambriolages de logements.

Vols : Vols avec armes, vols d'accessoires sur véhicules, vols dans les véhicules, vols de véhicules, vols sans violence contre des personnes, destructions, dégradations volontaires et escroqueries.

Stupéfiants : Trafic de stupéfiants dont (AFD) et usage de stupéfiants.

Services à la population



Commerce

Hypermarché	X <u>Lons-le-Saunier</u> 7km
Supermarché	X <u>Perrigny</u> 6km
Superette	X <u>Lons-le-Saunier</u> 6km
Boulangerie	X <u>Conliège</u> 4km
Boucherie	X <u>Macornay</u> 5km
Restaurant	X <u>Vernantois</u> 1km
Garage	X <u>Vernantois</u> 1km
Station-service	X <u>Perrigny</u> 6km
Banque	X <u>Lons-le-Saunier</u> 6km
La poste	X <u>Conliège</u> 4km
Coiffeur	X <u>Conliège</u> 4km
Tabac	X <u>Macornay</u> 5km
Bars / discothèque	X <u>Nogna</u> 4km
Bibliothèque	X <u>Lons-le-Saunier</u> 7km
Cinéma	X <u>Lons-le-Saunier</u> 7km
Vétérinaire	X <u>Lons-le-Saunier</u> 6km



Santé

Pharmacie	X <u>Conliège</u> 5km
Hôpital	X <u>Lons-le-Saunier</u> 7km
Laboratoire d'analyses médicales	X <u>Lons-le-Saunier</u> 7km
Etablissement pour handicapé	X <u>Montaigu</u> 4km
EHPA	X <u>Lons-le-Saunier</u> 6km
Médecin	X <u>Macornay</u> 5km
Dentiste	X <u>La Chailleuse</u> 5km
Chirurgien	X <u>Lons-le-Saunier</u> 6km
Dermatologue	X <u>Beaufort-Orbagna</u> 12km
Anesthésiste	X <u>Lons-le-Saunier</u> 6km
Gastro-entérologue	X <u>Lons-le-Saunier</u> 7km
Gynécologue	X <u>Montret</u> 37km
Cancérologue	X <u>Chalon-sur-Saône</u> 59km
Neurologue	X <u>Lons-le-Saunier</u> 7km
Ophtalmologue	X <u>Lons-le-Saunier</u> 6km
ORL	X <u>Lons-le-Saunier</u> 7km
Cardiologue	X <u>Lons-le-Saunier</u> 6km
Pédiatre	X <u>Lons-le-Saunier</u> 7km
Pneumologue	X <u>Vaux-lès-Saint-Claude</u> 31km
Psychologue	X <u>Lons-le-Saunier</u> 7km
Radiologue	X <u>Lons-le-Saunier</u> 7km
Rhumatologue	X <u>Lons-le-Saunier</u> 7km
Sage-femme	X <u>Lons-le-Saunier</u> 7km



Éducation

Crèche	X <u>Conliège</u> 4km
Ecole maternelle Public	X <u>Perrigny</u> 6km
Ecole maternelle Privé	X <u>Chevry</u> 51km
Ecole primaire Public	X <u>Poids-de-Fiole</u> 4km
Ecole primaire Privé	1
Collège Public	X <u>Lons-le-Saunier</u> 6km
Collège Privé	X <u>Lons-le-Saunier</u> 7km
Lycée Public	X <u>Lons-le-Saunier</u> 6km
Lycée Privé	X <u>Lons-le-Saunier</u> 7km

Sources : Base Sirene des entreprises et de leurs établissements selon les dernières parutions officielles de 2025 portant sur l'année 2024 ([data.gouv](https://data.gouv.fr)). Liste, localisation et tarifs des professionnels de santé selon les dernières parutions officielles de 2025 portant sur l'année 2024 ([opendatasoft](https://opendatasoft.com)) et FINESS Extraction du Fichier des établissements selon les dernières parutions officielles de 2025 portant sur l'année 2024 ([data.gouv](https://data.gouv.fr)). Adresse et géolocalisation des établissements d'enseignement du premier et second degrés selon les dernières parutions officielles de 2025 portant sur l'année 2024 ([data.education.gouv](https://data.education.gouv.fr))

bien-dans-ma-ville.fr

Villes autour de Saint-Maur

Ville	Habitants	Superficie	Pop densité	Pop active	Taux chômage	Revenu moyen	Prix immobilier
Vernantois	298	7 km ²	43 h/km ²	48.3%	3%	23 580 €/an	1 922 €/m ²
Moiron	127	1 km ²	127 h/km ²	56.7%	8.7%	25 250 €/an	1 143 €/m ²
Revigny	234	6 km ²	39 h/km ²	55.6%	3.8%	22 230 €/an	562 €/m ²
Courbette	44	2 km ²	22 h/km ²	50%	2.3%	NC	2 000 €/m ²
Bornay	184	6 km ²	31 h/km ²	44%	2.7%	23 900 €/an	1 038 €/m ²
Alièze	149	5 km ²	30 h/km ²	48.3%	3.4%	25 390 €/an	NC
Conliège	667	6 km ²	111 h/km ²	45.9%	4.9%	24 060 €/an	846 €/m ²
Geruge	193	4 km ²	48 h/km ²	47.2%	4.1%	25 050 €/an	657 €/m ²
Poids-de-Fiole	323	6 km ²	54 h/km ²	46.4%	3.7%	22 780 €/an	1 697 €/m ²
Nogna	308	6 km ²	51 h/km ²	51%	1.9%	22 000 €/an	1 009 €/m ²
Courbouzon	579	3 km ²	193 h/km ²	43.7%	2.2%	26 580 €/an	1 247 €/m ²
Macornay	1 025	4 km ²	256 h/km ²	45.2%	2.7%	25 510 €/an	1 800 €/m ²
Publy	277	15 km ²	18 h/km ²	48%	6.1%	23 120 €/an	1 126 €/m ²
La Chailleuse	587	24 km ²	24 h/km ²	46.2%	2.4%	24 720 €/an	1 040 €/m ²
Perrigny	1 551	8 km ²	194 h/km ²	41.8%	3%	23 540 €/an	1 460 €/m ²

bien-dans-ma-ville.fr



Vous aimez votre ville ? Notez-la !

Et faites-nous part de vos remarques constructives



Avec

BIEN dans ma **VILLE** 