



Version web

# Ville de Saint-Maulvis

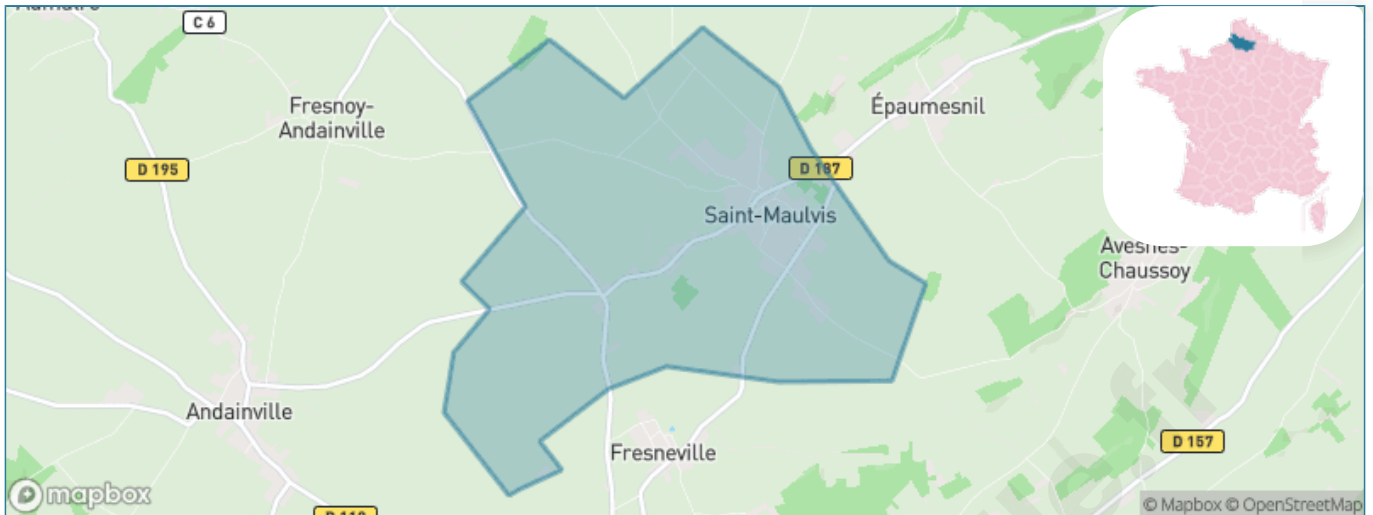
Présenté par

**BIEN** dans  
ma **VILLE** 

# Sommaire

Situation géographique .....	3
Statistiques sur la population .....	4
Evolution du nombre d'habitants .....	4
Tranche d'âge .....	5
0-14 ans .....	5
15-29 ans .....	5
30-44 ans .....	5
45-59 ans .....	5
60-74 ans .....	5
75-89 ans .....	5
90 ans et + .....	5
Activité professionnelle .....	5
Agriculteurs .....	5
Artisans, Commerçants .....	5
Cadres et sup. ....	5
Professions intermédiaires .....	5
Employé .....	5
Ouvrier .....	5
Retraité .....	5
Autres .....	5
Niveau de diplôme .....	6
Sans diplôme ou CEP .....	6
Brevet, BEPC, DNB .....	6
CAP-BEP ou équivalent .....	6
BAC ou équivalent .....	6
BAC+2 .....	6
BAC+3 ou +4 .....	6
BAC+5 ou plus .....	6
Composition des ménages .....	6
Couple sans enfant .....	6
Couple avec enfant(s) .....	6
Famille monoparentale .....	6
Colocation / Autre .....	6
Personnes seules .....	6
Profils électoraux .....	7
Premier tour .....	7
Sécurité .....	8
Evolution du nombre d'infractions .....	8
Pour comparer .....	9
Services à la population .....	10
Commerce .....	10
Éducation .....	10
Villes autour de Saint-Maulvis .....	12

# Situation géographique



## i Informations clés

- **Région** : Hauts-de-France
- **Département** : Somme
- **Code postal** : 80140
- **Superficie** : 6 km<sup>2</sup>



# Statistiques sur la population



Nombre d'habitants

**279**



Age moyen

**38 ans**



Pop active

**45.5%**



Taux chômage

**10.7%**



Pop densité

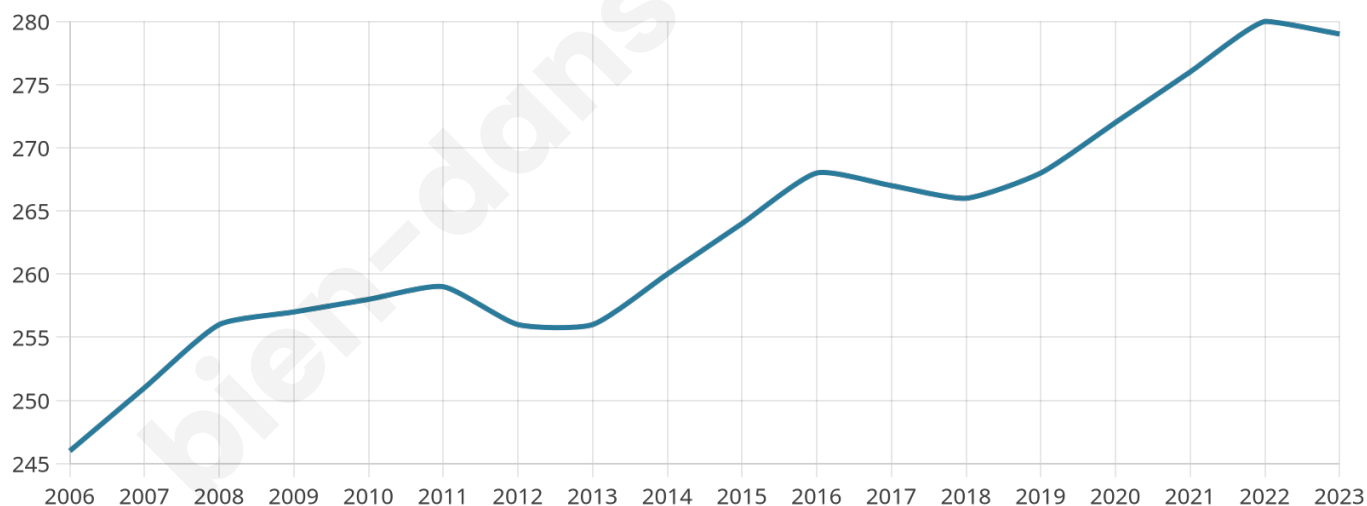
**47 h/km<sup>2</sup>**



Revenu moyen

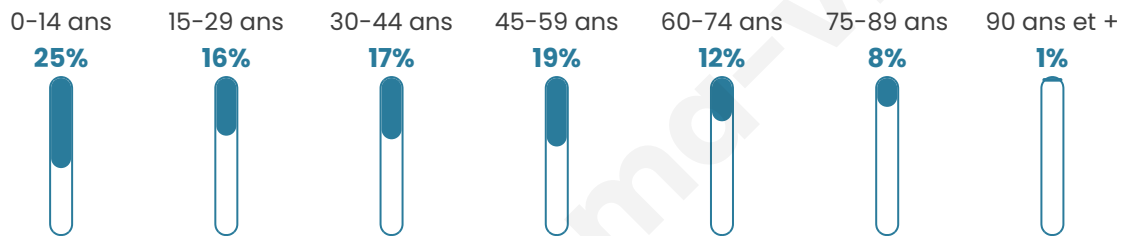
**19 050 €/an**

## Evolution du nombre d'habitants

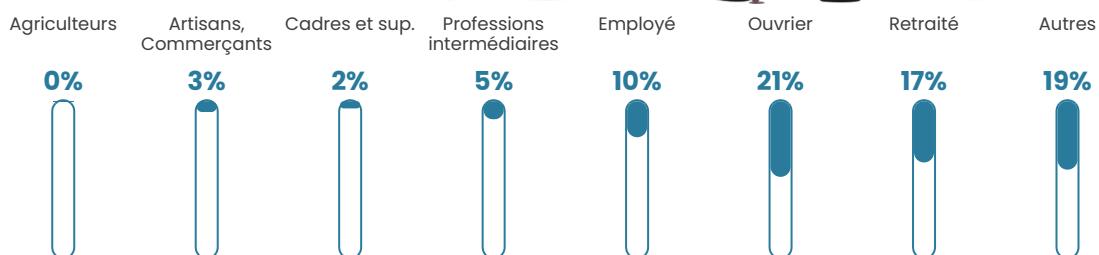


Sources : Institut national de la statistique et des études économiques (insee) selon Les dernières parutions officielles de 2024 portant sur les années 2020, 2021 et 2022.


## Tranche d'âge




## Activité professionnelle



## Niveau de diplôme









## Composition des ménages



# Profils électoraux

## Premier tour

	Marine LE PEN	48.41 %
	Emmanuel MACRON	19.75 %
	Jean-Luc MÉLENCHON	7.01 %
	Valérie PÉCRESSE	6.37 %
	Nicolas DUPONT-AIGNAN	5.73 %
	Jean LASSALLE	4.46 %
	Éric ZEMMOUR	3.82 %
	Yannick JADOT	1.91 %
	Fabien ROUSSEL	1.27 %
	Nathalie ARTHAUD	0.64 %
	Philippe POUTOU	0.64 %
	Anne HIDALGO	0.00 %



### 198 inscrits

Participation : 80.81%

Votes blancs : 1.25%

Votes nuls : 0.63%

## Second tour

	Emmanuel MACRON	31,13 %
	Marine LE PEN	68,87 %

### 198 inscrits

Participation : 82.83%

Votes blancs : 5.49%

Votes nuls : 2.44%

# Sécurité



Agressions physiques / sexuelles

0



Cambriolages

0



Vols / dégradations

0



Stupéfiants

0

## Evolution du nombre d'infractions



## Pour comparer

(en proportion du nombre d'habitants)



Sources : Bases statistiques communale, départementale et régionale de la délinquance enregistrée par la police et la gendarmerie nationales selon les dernières parutions officielles de 2025 portant sur l'année 2024 ([data.gouv](https://data.gouv.fr)).

Agressions physiques / sexuelles : Violences sexuelles, coups et blessures volontaires intrafamiliaux, coups et blessures volontaires, autres coups, blessures volontaires et vols violents sans arme.

Cambriolages : Cambriolages de logements.

Vols : Vols avec armes, vols d'accessoires sur véhicules, vols dans les véhicules, vols de véhicules, vols sans violence contre des personnes, destructions, dégradations volontaires et escroqueries.

Stupéfiants : Trafic de stupéfiants dont (AFD) et usage de stupéfiants.

# Services à la population



## Commerce

Hypermarché	X <a href="#">Abbeville</a> 22km
Supermarché	X <a href="#">Beaucamps-le-Vieux</a> 8km
Superette	X <a href="#">Allery</a> 8km
Boulangerie	X <a href="#">Beaucamps-le-Vieux</a> 7km
Boucherie	X <a href="#">Hornoy-le-Bourg</a> 8km
Restaurant	X <a href="#">Beaucamps-le-Vieux</a> 7km
Garage	2
Station-service	X <a href="#">Oisemont</a> 7km
Banque	X <a href="#">Beaucamps-le-Vieux</a> 7km
La poste	1
Coiffeur	1
Tabac	X <a href="#">Hallencourt</a> 11km
Bars / discothèque	X <a href="#">Beaucamps-le-Vieux</a> 7km
Bibliothèque	X <a href="#">Abbeville</a> 23km
Cinéma	X <a href="#">Poix-de-Picardie</a> 17km
Vétérinaire	X <a href="#">Oisemont</a> 7km



## Santé

Pharmacie	X <a href="#">Beaucamps-le-Vieux</a> 7km
Hôpital	X <a href="#">Abbeville</a> 22km
Laboratoire d'analyses médicales	X <a href="#">Blangy-sur-Bresle</a> 15km
Etablissement pour handicapé	X <a href="#">Hornoy-le-Bourg</a> 8km
EHPA	X <a href="#">Hornoy-le-Bourg</a> 8km
Médecin	X <a href="#">Liomer</a> 5km
Dentiste	X <a href="#">Oisemont</a> 8km
Chirurgien	X <a href="#">Aumale</a> 16km
Dermatologue	X <a href="#">Oisemont</a> 9km
Anesthésiste	X <a href="#">Abbeville</a> 22km
Gastro-entérologue	X <a href="#">Abbeville</a> 22km
Gynécologue	X <a href="#">Abbeville</a> 23km
Cancérologue	X <a href="#">Amiens</a> 33km
Neurologue	X <a href="#">Drucat</a> 27km
Ophtalmologue	X <a href="#">Vauchelles-les-Quesnoy</a> 23km
ORL	X <a href="#">Abbeville</a> 23km
Cardiologue	X <a href="#">Molliens-Dreuil</a> 14km
Pédiatre	X <a href="#">Abbeville</a> 23km
Pneumologue	X <a href="#">Abbeville</a> 22km
Psychologue	X <a href="#">Longpré-les-Corps-Saints</a> 17km
Radiologue	X <a href="#">Poix-de-Picardie</a> 18km
Rhumatologue	X <a href="#">Abbeville</a> 22km
Sage-femme	X <a href="#">Liomer</a> 5km



## Éducation

Crèche	X <a href="#">Hornoy-le-Bourg</a> 8km
Ecole maternelle Public	X <a href="#">Airaines</a> 11km
Ecole maternelle Privé	X <a href="#">Amiens</a> 33km
Ecole primaire Public	X <a href="#">Liomer</a> 5km
Ecole primaire Privé	X <a href="#">Oisemont</a> 8km
Collège Public	X <a href="#">Beaucamps-le-Vieux</a> 7km
Collège Privé	X <a href="#">Aumale</a> 16km
Lycée Public	X <a href="#">Flixecourt</a> 21km
Lycée Privé	X <a href="#">Abbeville</a> 23km

Sources : Base Sirene des entreprises et de leurs établissements selon les dernières parutions officielles de 2025 portant sur l'année 2024 ([data.gouv](https://data.gouv.fr)). Liste, localisation et tarifs des professionnels de santé selon les dernières parutions officielles de 2025 portant sur l'année 2024 ([opendatasoft](https://opendatasoft.com)) et FINESS Extraction du Fichier des établissements selon les dernières parutions officielles de 2025 portant sur l'année 2024 ([data.gouv](https://data.gouv.fr)). Adresse et géolocalisation des établissements d'enseignement du premier et second degrés selon les dernières parutions officielles de 2025 portant sur l'année 2024 ([data.education.gouv](https://data.education.gouv.fr))

bien-dans-ma-ville.fr

## Villes autour de Saint-Maulvis

Ville	Habitants	Superficie	Pop densité	Pop active	Taux chômage	Revenu moyen	Prix immobilier
Fresneville	104	3 km <sup>2</sup>	35 h/km <sup>2</sup>	47.1%	3.8%	21 300 €/an	950 €/m <sup>2</sup>
Frettecuisse	69	5 km <sup>2</sup>	14 h/km <sup>2</sup>	46.4%	4.3%	NC	833 €/m <sup>2</sup>
Épaumesnil	104	4 km <sup>2</sup>	26 h/km <sup>2</sup>	52.9%	5.8%	22 020 €/an	917 €/m <sup>2</sup>
Avesnes-Chaussoy	63	6 km <sup>2</sup>	11 h/km <sup>2</sup>	46%	3.2%	NC	858 €/m <sup>2</sup>
Fresnoy-Andainville	96	4 km <sup>2</sup>	24 h/km <sup>2</sup>	43.8%	7.3%	NC	1 667 €/m <sup>2</sup>
Dromesnil	82	5 km <sup>2</sup>	16 h/km <sup>2</sup>	39%	4.9%	NC	792 €/m <sup>2</sup>
Andainville	233	8 km <sup>2</sup>	29 h/km <sup>2</sup>	51.9%	3.4%	22 810 €/an	1 350 €/m <sup>2</sup>
Villers-Campsart	138	4 km <sup>2</sup>	35 h/km <sup>2</sup>	48.6%	7.2%	23 370 €/an	1 038 €/m <sup>2</sup>
Heucourt-Croquoison	108	5 km <sup>2</sup>	22 h/km <sup>2</sup>	50%	7.4%	24 260 €/an	819 €/m <sup>2</sup>
Vergies	174	8 km <sup>2</sup>	22 h/km <sup>2</sup>	46%	6.9%	21 320 €/an	1 989 €/m <sup>2</sup>
Étréjust	42	3 km <sup>2</sup>	14 h/km <sup>2</sup>	40.5%	0%	NC	NC
Aumâtre	170	5 km <sup>2</sup>	34 h/km <sup>2</sup>	54.7%	4.7%	22 180 €/an	2 000 €/m <sup>2</sup>
Arguel	31	2 km <sup>2</sup>	16 h/km <sup>2</sup>	45.2%	12.9%	NC	NC
Le Quesne	233	1 km <sup>2</sup>	233 h/km <sup>2</sup>	41.6%	2.6%	20 140 €/an	916 €/m <sup>2</sup>
Belloy-Saint-Léonard	80	6 km <sup>2</sup>	13 h/km <sup>2</sup>	52.5%	6.3%	NC	3 418 €/m <sup>2</sup>

bien-dans-ma-ville.fr



# **Vous aimez votre ville ? Notez-la !**

Et faites-nous part de vos remarques constructives



Avec

**BIEN** dans ma **VILLE** 