



Version web

Ville de Saint-Martory

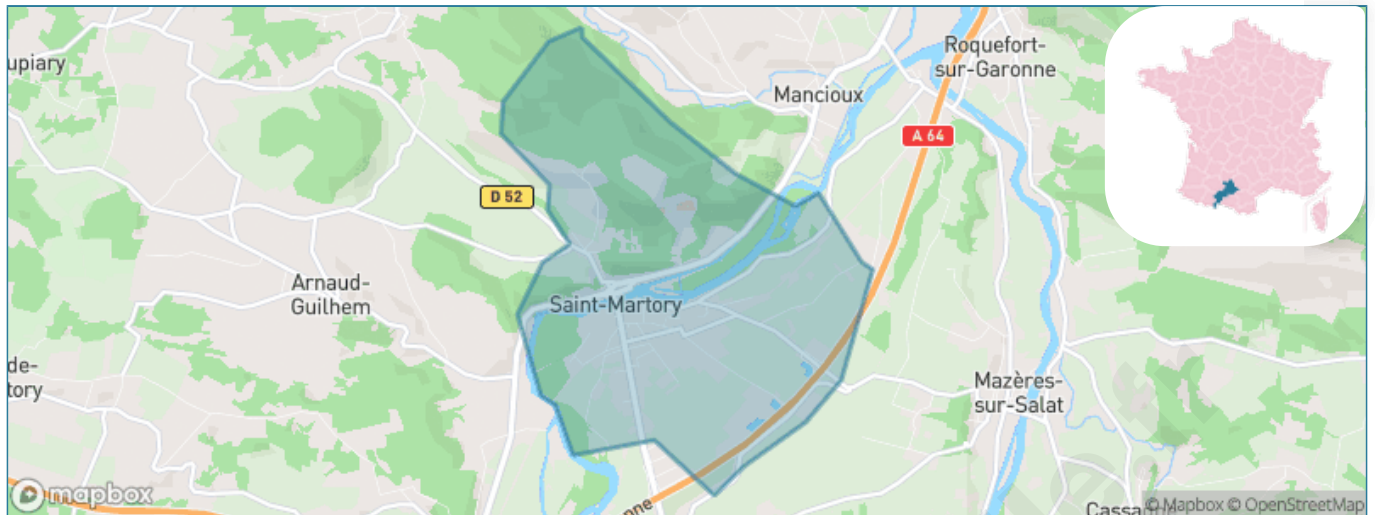
Présenté par

BIEN dans
ma **VILLE** 

Sommaire

Situation géographique	3
Statistiques sur la population	4
Evolution du nombre d'habitants	4
Tranche d'âge	5
0-14 ans	5
15-29 ans	5
30-44 ans	5
45-59 ans	5
60-74 ans	5
75-89 ans	5
90 ans et +	5
Activité professionnelle	5
Agriculteurs	5
Artisans, Commerçants	5
Cadres et sup.	5
Professions intermédiaires	5
Employé	5
Ouvrier	5
Retraité	5
Autres	5
Niveau de diplôme	6
Sans diplôme ou CEP	6
Brevet, BEPC, DNB	6
CAP-BEP ou équivalent	6
BAC ou équivalent	6
BAC+2	6
BAC+3 ou +4	6
BAC+5 ou plus	6
Composition des ménages	6
Couple sans enfant	6
Couple avec enfant(s)	6
Famille monoparentale	6
Colocation / Autre	6
Personnes seules	6
Profil électoraux	7
Premier tour	7
Sécurité	8
Evolution du nombre d'infractions	8
Pour comparer	9
Services à la population	10
Commerce	10
Éducation	10
Villes autour de Saint-Martory	11
Avis sur la ville de Saint-Martory	12
Moyenne par critère	12
Villes autour de Saint-Martory	12
Répartition des avis par note	12
Répartition des avis par note	12

Situation géographique



i Informations clés

- **Région** : Occitanie
- **Département** : Haute-Garonne
- **Code postal** : 31360
- **Superficie** : 8 km²



Statistiques sur la population



Nombre d'habitants

1 027



Age moyen

48 ans



Pop active

37%



Taux chômage

11.8%



Pop densité

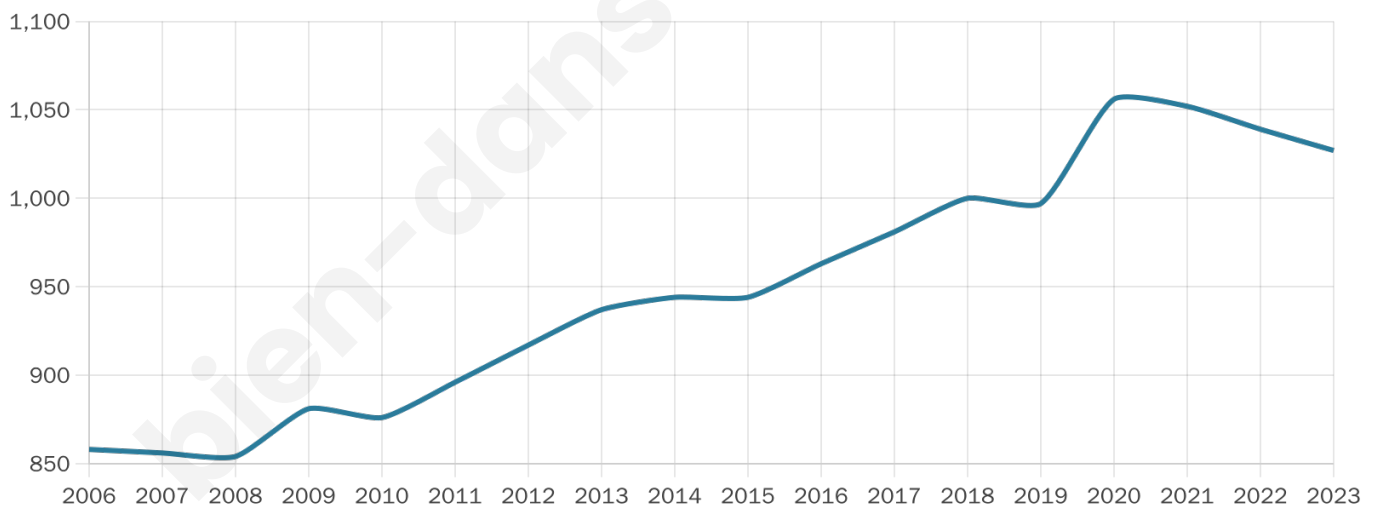
128 h/km²



Revenu moyen

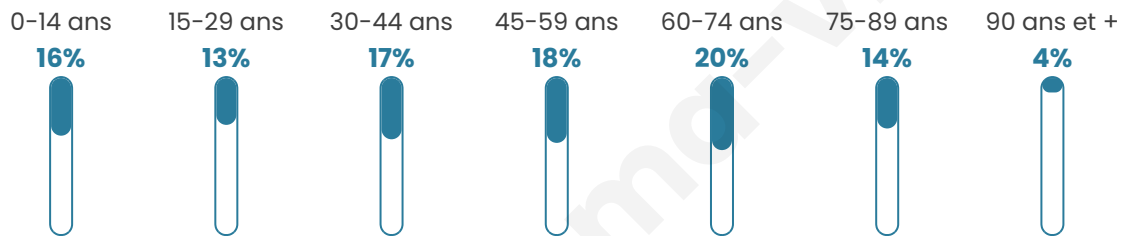
19 580 €/an

Evolution du nombre d'habitants

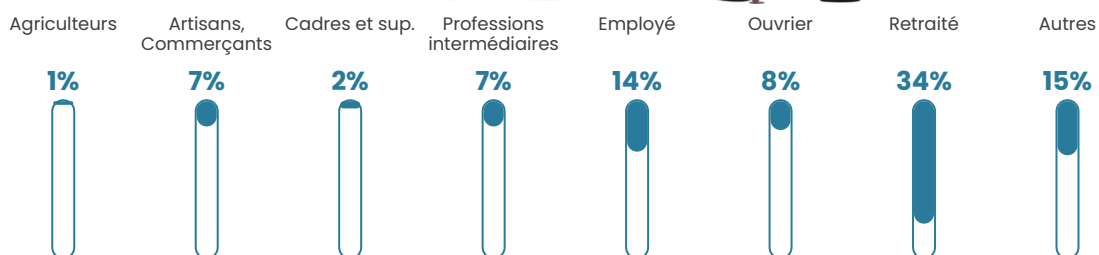


Sources : Institut national de la statistique et des études économiques (insee) selon Les dernières parutions officielles de 2024 portant sur les années 2020, 2021 et 2022.


Tranche d'âge




Activité professionnelle



Niveau de diplôme















Composition des ménages



Profils électoraux

Premier tour

	Marine LE PEN	29.82 %
	Emmanuel MACRON	18.71 %
	Jean-Luc MÉLENCHON	13.26 %
	Jean LASSALLE	12.87 %
	Éric ZEMMOUR	7.80 %
	Fabien ROUSSEL	4.68 %
	Yannick JADOT	4.29 %
	Anne HIDALGO	2.92 %
	Nicolas DUPONT-AIGNAN	2.14 %
	Valérie PÉCRESSE	1.75 %
	Nathalie ARTHAUD	0.97 %
	Philippe POUTOU	0.78 %



715 inscrits

Participation : 73.57%

Votes blancs : 1.52%

Votes nuls : 0.95%

Second tour

	Emmanuel MACRON	46,68 %
	Marine LE PEN	53,32 %

716 inscrits

Participation : 70.81%

Votes blancs : 6.31%

Votes nuls : 4.54%

Sécurité



Agressions physiques / sexuelles

0



Cambriolages

0



Vols / dégradations

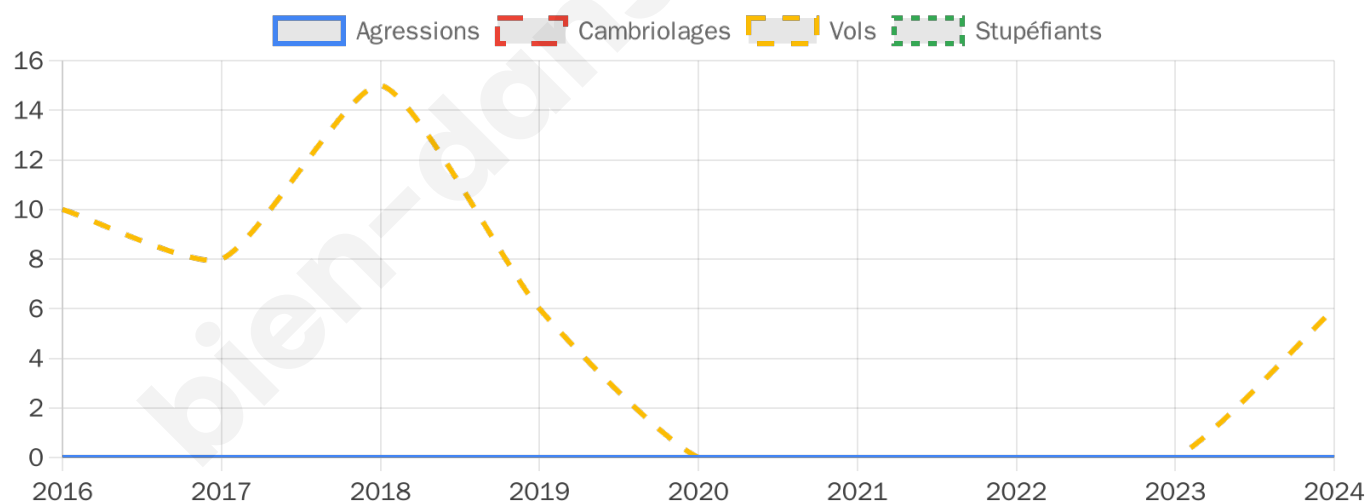
6



Stupéfiants

0

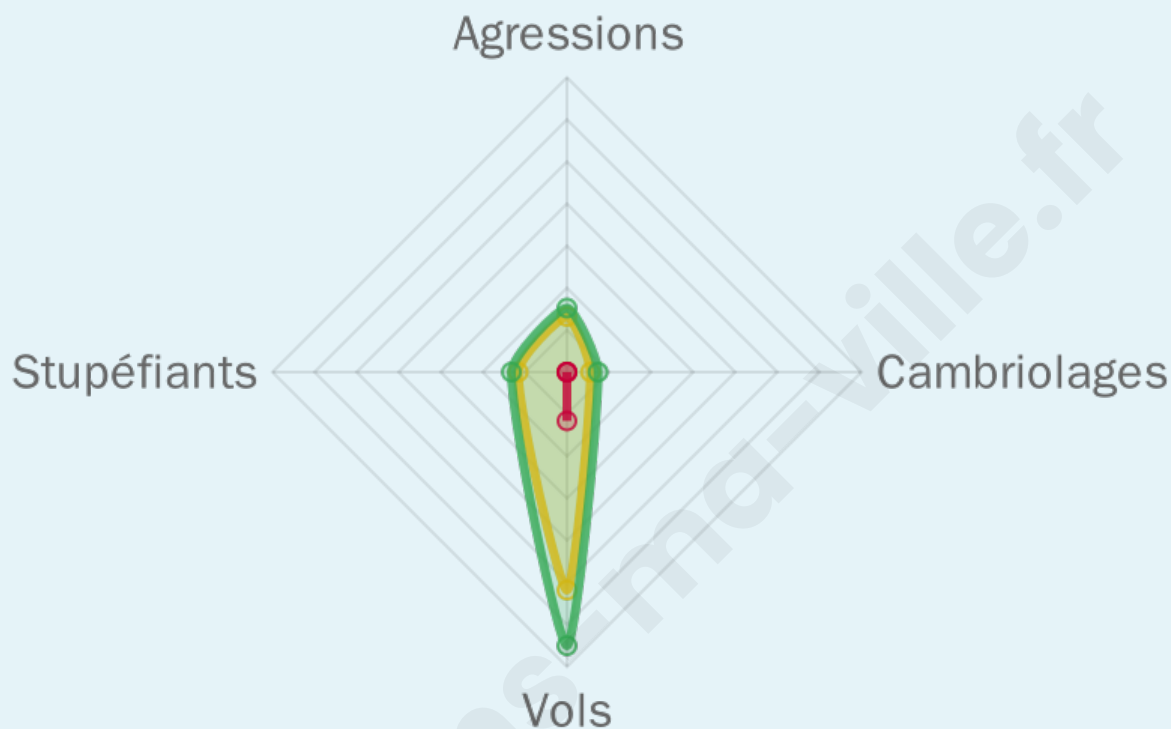
Evolution du nombre d'infractions



Pour comparer

(en proportion du nombre d'habitants)

■ Ville ■ Département ■ Région



Sources : Bases statistiques communale, départementale et régionale de la délinquance enregistrée par la police et la gendarmerie nationales selon les dernières parutions officielles de 2025 portant sur l'année 2024 ([data.gouv](https://data.gouv.fr)).

Agressions physiques / sexuelles : Violences sexuelles, coups et blessures volontaires intrafamiliaux, coups et blessures volontaires, autres coups, blessures volontaires et vols violents sans arme.

Cambriolages : Cambriolages de logements.

Vols : Vols avec armes, vols d'accessoires sur véhicules, vols dans les véhicules, vols de véhicules, vols sans violence contre des personnes, destructions, dégradations volontaires et escroqueries.

Stupéfiants : Trafic de stupéfiants dont (AFD) et usage de stupéfiants.

Services à la population



Commerce

Hypermarché	X <u>Cazères</u> 14km
Supermarché	1
Superette	2
Boulangerie	1
Boucherie	2
Restaurant	X <u>Mancioux</u> 3km
Garage	1
Station-service	X <u>Mane</u> 8km
Banque	X <u>Salies-du-Salat</u> 6km
La poste	3
Coiffeur	3
Tabac	X <u>Mazères-sur-Salat</u> 4km
Bars / discothèque	X <u>Roquefort-sur-Garonne</u> 4km
Bibliothèque	X <u>Arbas</u> 17km
Cinéma	X <u>Aurignac</u> 9km
Vétérinaire	X <u>Salies-du-Salat</u> 6km



Santé

Pharmacie	1
Hôpital	X <u>Salies-du-Salat</u> 6km
Laboratoire d'analyses médicales	X <u>Cazères</u> 14km
Etablissement pour handicapé	X <u>Salies-du-Salat</u> 6km
EHPA	1
Médecin	X <u>Mazères-sur-Salat</u> 3km
Dentiste	1
Chirurgien	X <u>Saint-Gaudens</u> 18km
Dermatologue	X <u>Saint-Girons</u> 25km
Anesthésiste	X <u>Muret</u> 48km
Gastro-entérologue	X <u>Muret</u> 48km
Gynécologue	X <u>Saint-Gaudens</u> 17km
Cancérologue	X <u>Muret</u> 48km
Neurologue	X <u>Saint-Gaudens</u> 16km
Ophthalmologue	X <u>Martres-Tolosane</u> 8km
ORL	X <u>Muret</u> 47km
Cardiologue	X <u>Saint-Gaudens</u> 18km
Pédiatre	X <u>Muret</u> 48km
Pneumologue	X <u>Saint-Plancard</u> 29km
Psychologue	X <u>Saint-Michel</u> 12km
Radiologue	X <u>Cazères</u> 15km
Rhumatologue	X <u>Saint-Gaudens</u> 16km
Sage-femme	1



Éducation

Crèche	X <u>Arnaud-Guilhem</u> 3km
Ecole maternelle Public	X <u>Boussens</u> 4km
Ecole maternelle Privé	X <u>Plaisance-du-Touch</u> 55km
Ecole primaire Public	1
Ecole primaire Privé	X <u>Castelnaud-Picampeau</u> 18km
Collège Public	X <u>Salies-du-Salat</u> 5km
Collège Privé	X <u>Castelnaud-Picampeau</u> 18km
Lycée Public	X <u>Cazères</u> 13km
Lycée Privé	X <u>Saint-Gaudens</u> 18km

Sources : Base Sirene des entreprises et de leurs établissements selon les dernières parutions officielles de 2025 portant sur l'année 2024 ([data.gouv](#)). Liste, localisation et tarifs des professionnels de santé selon les dernières parutions officielles de 2025 portant sur l'année 2024 ([opendatasoft](#)) et FINISS Extraction du Fichier des établissements selon les dernières parutions officielles de 2025 portant sur l'année 2024 ([data.gouv](#)). Adresse et géolocalisation des établissements d'enseignement du premier et second degrés selon les dernières parutions officielles de 2025 portant sur l'année 2024 ([data.education.gouv](#))

Villes autour de Saint-Martory

Ville	Habitants	Superficie	Pop densité	Pop active	Taux chômage	Revenu moyen	Prix immobilier
Mancioux	386	7 km ²	55 h/km ²	42.7%	5.2%	23 860 €/an	1 144 €/m ²
Lestelle-de-Saint-Martory	430	9 km ²	48 h/km ²	43.7%	4.9%	20 840 €/an	749 €/m ²
Laffite-Toupière	98	4 km ²	25 h/km ²	48%	9.2%	NC	1 296 €/m ²
Roquefort-sur-Garonne (1 avis)	801	13 km ²	62 h/km ²	46.2%	8.1%	21 880 €/an	1 125 €/m ²
Arnaud-Guilhem	230	7 km ²	33 h/km ²	45.2%	4.3%	22 460 €/an	1 603 €/m ²
Le Fréchet	129	4 km ²	32 h/km ²	33.3%	2.3%	22 700 €/an	1 629 €/m ²
Montsaunès	455	9 km ²	51 h/km ²	45.1%	4.6%	23 740 €/an	362 €/m ²
Mazères-sur-Salat	628	6 km ²	105 h/km ²	47.6%	5.7%	22 380 €/an	1 326 €/m ²
Salies-du-Salat (3 avis)	1 733	6 km ²	289 h/km ²	34.5%	5.9%	20 110 €/an	1 307 €/m ²
Auzas (1 avis)	222	7 km ²	32 h/km ²	51.4%	8.6%	22 350 €/an	978 €/m ²
Boussens	1 135	4 km ²	284 h/km ²	43.3%	4.3%	22 460 €/an	1 673 €/m ²
Proupiary	61	5 km ²	12 h/km ²	60.7%	6.6%	NC	1 455 €/m ²
Bouzin	82	4 km ²	21 h/km ²	53.7%	2.4%	NC	NC
Cassagne	641	11 km ²	58 h/km ²	47.1%	2.7%	24 240 €/an	1 292 €/m ²
Castillon-de-Saint-Martory	398	11 km ²	36 h/km ²	48.5%	3.5%	21 880 €/an	1 772 €/m ²

Avis sur la ville de Saint-Martory



Moyenne par critère



Villes autour de Saint-Martory

Ville	Note globale	Sécurité	Éducation	Sport Loisir	Environnement	Vie pratique
Mancioux	-	-	-	-	-	-
Lestelle-de-Saint-Martory	-	-	-	-	-	-
Laffite-Toupière	-	-	-	-	-	-
Roquefort-sur-Garonne (1 avis)	3.6	4.0	3.0	3.0	5.0	3.0
Arnaud-Guilhem	-	-	-	-	-	-
Le Fréchet	-	-	-	-	-	-
Montsaunès	-	-	-	-	-	-
Mazères-sur-Salat	-	-	-	-	-	-
Salies-du-Salat (3 avis)	2.9	2.7	3.3	3.0	2.7	3.0
Auzas (1 avis)	4.2	4.0	4.0	4.0	5.0	4.0
Boussens	-	-	-	-	-	-
Proupiary	-	-	-	-	-	-
Bouzin	-	-	-	-	-	-
Cassagne	-	-	-	-	-	-
Castillon-de-Saint-Martory	-	-	-	-	-	-



Vous aimez votre ville ? Notez-la !

Et faites-nous part de vos remarques constructives



Avec

BIEN dans ma **VILLE** 