



Version web

# Ville de Saint-Martinien

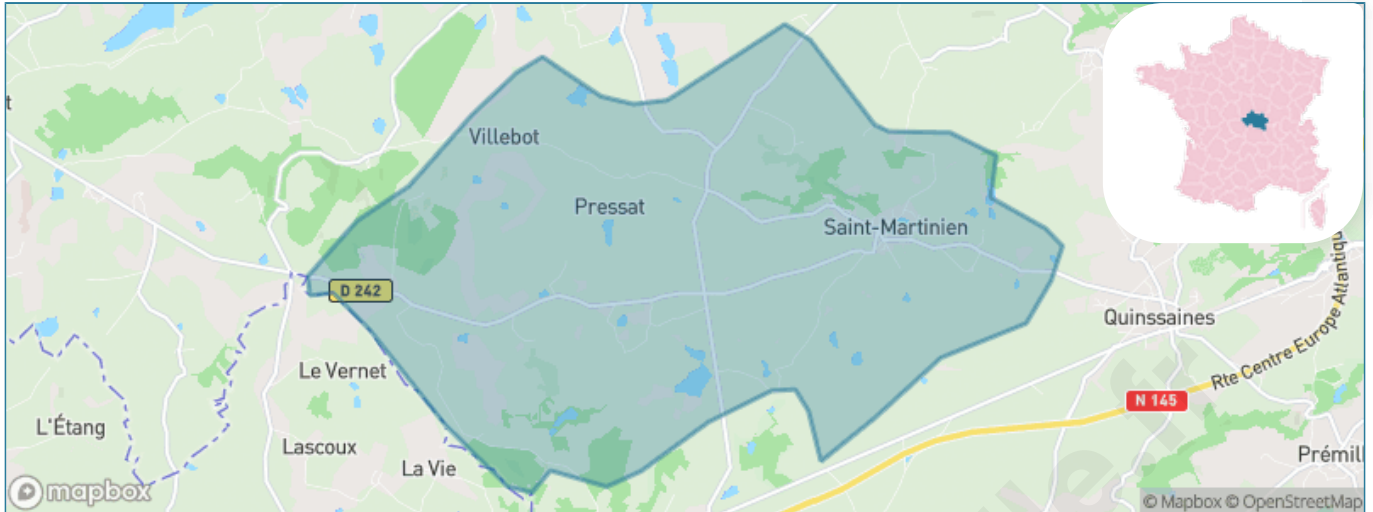
Présenté par

**BIEN** dans  
ma **VILLE** 

# Sommaire

|  |    |
|--|----|
| Situation géographique .....               | 3  |
| Statistiques sur la population .....       | 4  |
| Evolution du nombre d'habitants .....      | 4  |
| Tranche d'âge .....                        | 5  |
| 0-14 ans .....                             | 5  |
| 15-29 ans .....                            | 5  |
| 30-44 ans .....                            | 5  |
| 45-59 ans .....                            | 5  |
| 60-74 ans .....                            | 5  |
| 75-89 ans .....                            | 5  |
| 90 ans et + .....                          | 5  |
| Activité professionnelle .....             | 5  |
| Agriculteurs .....                         | 5  |
| Artisans, Commerçants .....                | 5  |
| Cadres et sup. ....                        | 5  |
| Professions intermédiaires .....           | 5  |
| Employé .....                              | 5  |
| Ouvrier .....                              | 5  |
| Retraité .....                             | 5  |
| Autres .....                               | 5  |
| Niveau de diplôme .....                    | 6  |
| Sans diplôme ou CEP .....                  | 6  |
| Brevet, BEPC, DNB .....                    | 6  |
| CAP-BEP ou équivalent .....                | 6  |
| BAC ou équivalent .....                    | 6  |
| BAC+2 .....                                | 6  |
| BAC+3 ou +4 .....                          | 6  |
| BAC+5 ou plus .....                        | 6  |
| Composition des ménages .....              | 6  |
| Couple sans enfant .....                   | 6  |
| Couple avec enfant(s) .....                | 6  |
| Famille monoparentale .....                | 6  |
| Colocation / Autre .....                   | 6  |
| Personnes seules .....                     | 6  |
| Profil électoraux .....                    | 7  |
| Premier tour .....                         | 7  |
| Sécurité .....                             | 8  |
| Evolution du nombre d'infractions .....    | 8  |
| Pour comparer .....                        | 9  |
| Services à la population .....             | 10 |
| Commerce .....                             | 10 |
| Éducation .....                            | 10 |
| Villes autour de Saint-Martinien .....     | 11 |
| Avis sur la ville de Saint-Martinien ..... | 12 |
| Moyenne par critère .....                  | 12 |
| Villes autour de Saint-Martinien .....     | 12 |
| Répartition des avis par note .....        | 12 |
| Répartition des avis par note .....        | 12 |

# Situation géographique



## i Informations clés

- **Région** : Auvergne-Rhône-Alpes
- **Département** : Allier
- **Code postal** : 03380
- **Superficie** : 25 km<sup>2</sup>



# Statistiques sur la population



Nombre d'habitants

**597**



Age moyen

**43 ans**



Pop active

**45.7%**



Taux chômage

**5.4%**



Pop densité

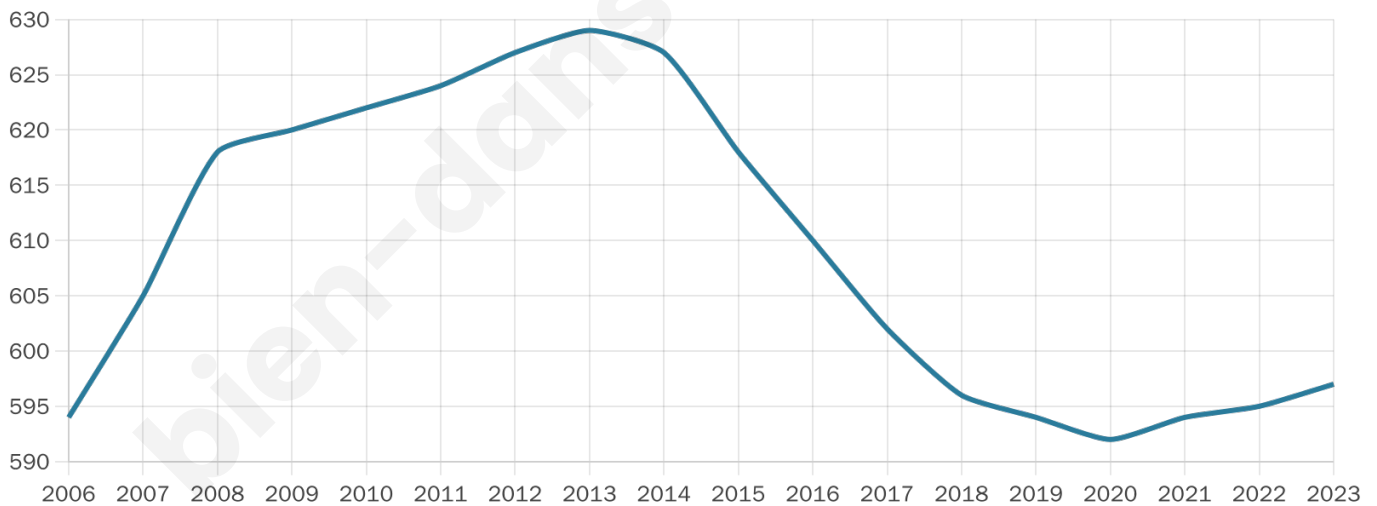
**24 h/km<sup>2</sup>**



Revenu moyen

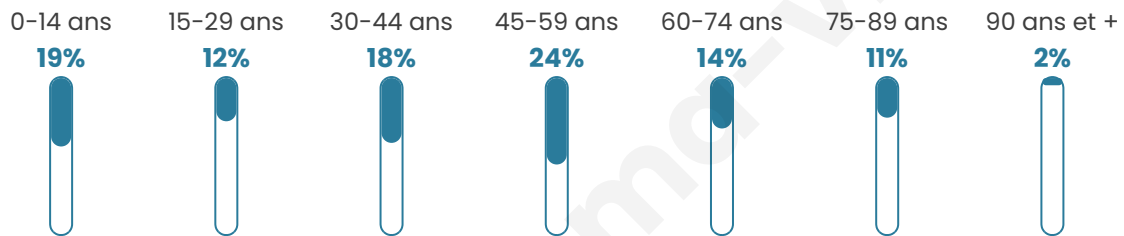
**21 890 €/an**

## Evolution du nombre d'habitants

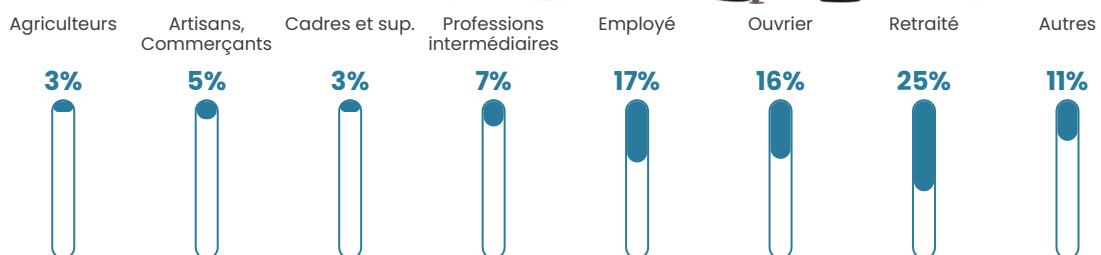


Sources : Institut national de la statistique et des études économiques (insee) selon Les dernières parutions officielles de 2024 portant sur les années 2020, 2021 et 2022.


## Tranche d'âge




## Activité professionnelle



## Niveau de diplôme















## Composition des ménages



# Profils électoraux

## Premier tour

|   |                       |         |
|---|-----------------------|---------|
|    | Marine LE PEN         | 34.10 % |
|    | Emmanuel MACRON       | 20.23 % |
|    | Jean-Luc MÉLENCHON    | 18.79 % |
|    | Jean LASSALLE         | 6.65 %  |
|    | Éric ZEMMOUR          | 5.20 %  |
|   | Yannick JADOT         | 4.62 %  |
|  | Valérie PÉCRESE       | 4.62 %  |
|  | Fabien ROUSSEL        | 2.31 %  |
|  | Anne HIDALGO          | 1.45 %  |
|  | Nicolas DUPONT-AIGNAN | 1.45 %  |
|  | Nathalie ARTHAUD      | 0.58 %  |
|  | Philippe POUTOU       | 0.00 %  |



### 465 inscrits

Participation : 76.56%

Votes blancs : 1.97%

Votes nuls : 0.84%

## Second tour

|   |                 |        |
|---|-----------------|--------|
|  | Emmanuel MACRON | 41,1 % |
|  | Marine LE PEN   | 58,9 % |

### 466 inscrits

Participation : 77.04%

Votes blancs : 9.47%

Votes nuls : 4.46%

# Sécurité



Agressions physiques / sexuelles

0



Cambriolages

0



Vols / dégradations

0



Stupéfiants

0

## Evolution du nombre d'infractions



## Pour comparer

(en proportion du nombre d'habitants)



Sources : Bases statistiques communale, départementale et régionale de la délinquance enregistrée par la police et la gendarmerie nationales selon les dernières parutions officielles de 2025 portant sur l'année 2024 ([data.gouv](https://data.gouv.fr)).

Agressions physiques / sexuelles : Violences sexuelles, coups et blessures volontaires intrafamiliaux, coups et blessures volontaires, autres coups, blessures volontaires et vols violents sans arme.

Cambriolages : Cambriolages de logements.

Vols : Vols avec armes, vols d'accessoires sur véhicules, vols dans les véhicules, vols de véhicules, vols sans violence contre des personnes, destructions, dégradations volontaires et escroqueries.

Stupéfiants : Trafic de stupéfiants dont (AFD) et usage de stupéfiants.

# Services à la population



## Commerce

|                    |                                   |
|--------------------|-----------------------------------|
| Hypermarché        | X <a href="#">Domérat</a> 7km     |
| Supermarché        | X <a href="#">Huriel</a> 4km      |
| Superette          | X <a href="#">Montluçon</a> 8km   |
| Boulangerie        | X <a href="#">Huriel</a> 5km      |
| Boucherie          | X <a href="#">Huriel</a> 5km      |
| Restaurant         | X <a href="#">Huriel</a> 5km      |
| Garage             | X <a href="#">Quinssaines</a> 4km |
| Station-service    | X <a href="#">Huriel</a> 4km      |
| Banque             | X <a href="#">Domérat</a> 6km     |
| La poste           | X <a href="#">Huriel</a> 4km      |
| Coiffeur           | 1                                 |
| Tabac              | X <a href="#">Huriel</a> 5km      |
| Bars / discothèque | X <a href="#">Quinssaines</a> 4km |
| Bibliothèque       | X <a href="#">Montluçon</a> 9km   |
| Cinéma             | X <a href="#">Montluçon</a> 10km  |
| Vétérinaire        | X <a href="#">Huriel</a> 4km      |



## Santé

|                                  |   |
|----------------------------------|---|
| Pharmacie                        | X <a href="#">Huriel</a> 5km            |
| Hôpital                          | X <a href="#">Montluçon</a> 9km         |
| Laboratoire d'analyses médicales | X <a href="#">Domérat</a> 8km           |
| Etablissement pour handicapé     | X <a href="#">Prémilhat</a> 6km         |
| EHPA                             | 1                                       |
| Médecin                          | X <a href="#">Huriel</a> 5km            |
| Dentiste                         | X <a href="#">Domérat</a> 6km           |
| Chirurgien                       | X <a href="#">Montluçon</a> 10km        |
| Dermatologue                     | X <a href="#">Montluçon</a> 10km        |
| Anesthésiste                     | X <a href="#">Désertines</a> 12km       |
| Gastro-entérologue               | X <a href="#">Montluçon</a> 12km        |
| Gynécologue                      | X <a href="#">Montluçon</a> 10km        |
| Cancérologue                     | X <a href="#">Clermont-Ferrand</a> 78km |
| Neurologue                       | X <a href="#">Montluçon</a> 11km        |
| Ophthalmologue                   | X <a href="#">Montluçon</a> 11km        |
| ORL                              | X <a href="#">Montluçon</a> 11km        |
| Cardiologue                      | X <a href="#">Montluçon</a> 10km        |
| Pédiatre                         | X <a href="#">Riom</a> 70km             |
| Pneumologue                      | X <a href="#">Montluçon</a> 11km        |
| Psychologue                      | X <a href="#">Viersat</a> 8km           |
| Radiologue                       | X <a href="#">Montluçon</a> 12km        |
| Rhumatologue                     | X <a href="#">Montluçon</a> 10km        |
| Sage-femme                       | X <a href="#">Montluçon</a> 10km        |



## Éducation

|                         |                                   |
|-------------------------|-----------------------------------|
| Crèche                  | X <a href="#">Quinssaines</a> 3km |
| Ecole maternelle Public | X <a href="#">Huriel</a> 4km      |
| Ecole maternelle Privé  | X <a href="#">Bourges</a> 82km    |
| Ecole primaire Public   | 1                                 |
| Ecole primaire Privé    | X <a href="#">Montluçon</a> 10km  |
| Collège Public          | X <a href="#">Huriel</a> 4km      |
| Collège Privé           | X <a href="#">Montluçon</a> 11km  |
| Lycée Public            | X <a href="#">Montluçon</a> 9km   |
| Lycée Privé             | X <a href="#">Montluçon</a> 11km  |

Sources : Base Sirene des entreprises et de leurs établissements selon les dernières parutions officielles de 2025 portant sur l'année 2024 ([data.gouv](#)). Liste, localisation et tarifs des professionnels de santé selon les dernières parutions officielles de 2025 portant sur l'année 2024 ([opendatasoft](#)) et FINISS Extraction du Fichier des établissements selon les dernières parutions officielles de 2025 portant sur l'année 2024 ([data.gouv](#)). Adresse et géolocalisation des établissements d'enseignement du premier et second degrés selon les dernières parutions officielles de 2025 portant sur l'année 2024 ([data.education.gouv](#))

## Villes autour de Saint-Martinien

| Ville                  | Habitants | Superficie         | Pop densité             | Pop active | Taux chômage | Revenu moyen | Prix immobilier        |
|------------------------|-----------|--------------------|-------------------------|------------|--------------|--------------|------------------------|
| Quinssaines            | 1 528     | 25 km <sup>2</sup> | 61 h/km <sup>2</sup>    | 45.2%      | 2.6%         | 23 880 €/an  | 1 285 €/m <sup>2</sup> |
| Huriel (5 avis)        | 2 536     | 34 km <sup>2</sup> | 75 h/km <sup>2</sup>    | 44.4%      | 3.4%         | 22 370 €/an  | 939 €/m <sup>2</sup>   |
| Lamaids                | 210       | 8 km <sup>2</sup>  | 26 h/km <sup>2</sup>    | 46.7%      | 3.8%         | 20 210 €/an  | 938 €/m <sup>2</sup>   |
| Crevant (1 avis)       | 705       | 36 km <sup>2</sup> | 20 h/km <sup>2</sup>    | 38.9%      | 4.4%         | 20 190 €/an  | 832 €/m <sup>2</sup>   |
| Prémilhat (1 avis)     | 2 540     | 21 km <sup>2</sup> | 121 h/km <sup>2</sup>   | 35.7%      | 3.2%         | 24 280 €/an  | 1 632 €/m <sup>2</sup> |
| Domérat (5 avis)       | 8 622     | 35 km <sup>2</sup> | 246 h/km <sup>2</sup>   | 39.5%      | 4.7%         | 22 590 €/an  | 1 016 €/m <sup>2</sup> |
| Viersat                | 278       | 29 km <sup>2</sup> | 10 h/km <sup>2</sup>    | 45.7%      | 4.3%         | 19 070 €/an  | 792 €/m <sup>2</sup>   |
| Archignat              | 321       | 24 km <sup>2</sup> | 13 h/km <sup>2</sup>    | 45.5%      | 7.8%         | 17 900 €/an  | 700 €/m <sup>2</sup>   |
| Nouhant                | 313       | 25 km <sup>2</sup> | 13 h/km <sup>2</sup>    | 43.1%      | 3.8%         | 20 300 €/an  | 824 €/m <sup>2</sup>   |
| Teillet-Argenty        | 555       | 22 km <sup>2</sup> | 25 h/km <sup>2</sup>    | 45.6%      | 5.8%         | 21 220 €/an  | 863 €/m <sup>2</sup>   |
| Lignerolles            | 760       | 11 km <sup>2</sup> | 69 h/km <sup>2</sup>    | 46.4%      | 3.7%         | 24 080 €/an  | 566 €/m <sup>2</sup>   |
| La Chapelaude (1 avis) | 938       | 28 km <sup>2</sup> | 34 h/km <sup>2</sup>    | 44.5%      | 3.8%         | 22 330 €/an  | 1 043 €/m <sup>2</sup> |
| Chambérat              | 277       | 28 km <sup>2</sup> | 10 h/km <sup>2</sup>    | 46.6%      | 5.4%         | 19 360 €/an  | 486 €/m <sup>2</sup>   |
| Montluçon (65 avis)    | 33 147    | 20 km <sup>2</sup> | 1 657 h/km <sup>2</sup> | 41.8%      | 7.7%         | 19 420 €/an  | 916 €/m <sup>2</sup>   |
| Treignat               | 434       | 28 km <sup>2</sup> | 16 h/km <sup>2</sup>    | 40.1%      | 4.4%         | 19 560 €/an  | 1 294 €/m <sup>2</sup> |

# Avis sur la ville de Saint-Martinien



## Moyenne par critère



## Villes autour de Saint-Martinien

| Ville                  | Note globale | Sécurité | Éducation | Sport Loisir | Environnement | Vie pratique |
|------------------------|--------------|----------|-----------|--------------|---------------|--------------|
| Quinssaines            | -            | -        | -         | -            | -             | -            |
| Huriel (5 avis)        | 3.7          | 4.0      | 4.0       | 3.4          | 3.6           | 3.4          |
| Lamaids                | -            | -        | -         | -            | -             | -            |
| Crevant (1 avis)       | 3.4          | 4.0      | 4.0       | 3.0          | 5.0           | 1.0          |
| Prémilhat (1 avis)     | 2.6          | 2.0      | 3.0       | 3.0          | 3.0           | 2.0          |
| Domérat (5 avis)       | 3.8          | 3.4      | 3.6       | 4.4          | 4.0           | 3.4          |
| Viersat                | -            | -        | -         | -            | -             | -            |
| Archignat              | -            | -        | -         | -            | -             | -            |
| Nouhant                | -            | -        | -         | -            | -             | -            |
| Teillet-Argenty        | -            | -        | -         | -            | -             | -            |
| Lignerolles            | -            | -        | -         | -            | -             | -            |
| La Chapelaude (1 avis) | 3.8          | 5.0      | 4.0       | 3.0          | 4.0           | 3.0          |
| Chambérat              | -            | -        | -         | -            | -             | -            |
| Montluçon (65 avis)    | 2.9          | 2.6      | 2.9       | 2.9          | 3.0           | 3.0          |
| Treignat               | -            | -        | -         | -            | -             | -            |



# **Vous aimez votre ville ? Notez-la !**

Et faites-nous part de vos remarques constructives



Avec

**BIEN** dans ma **VILLE** 