



Version web

Ville de Saint-Martin- Vésubie

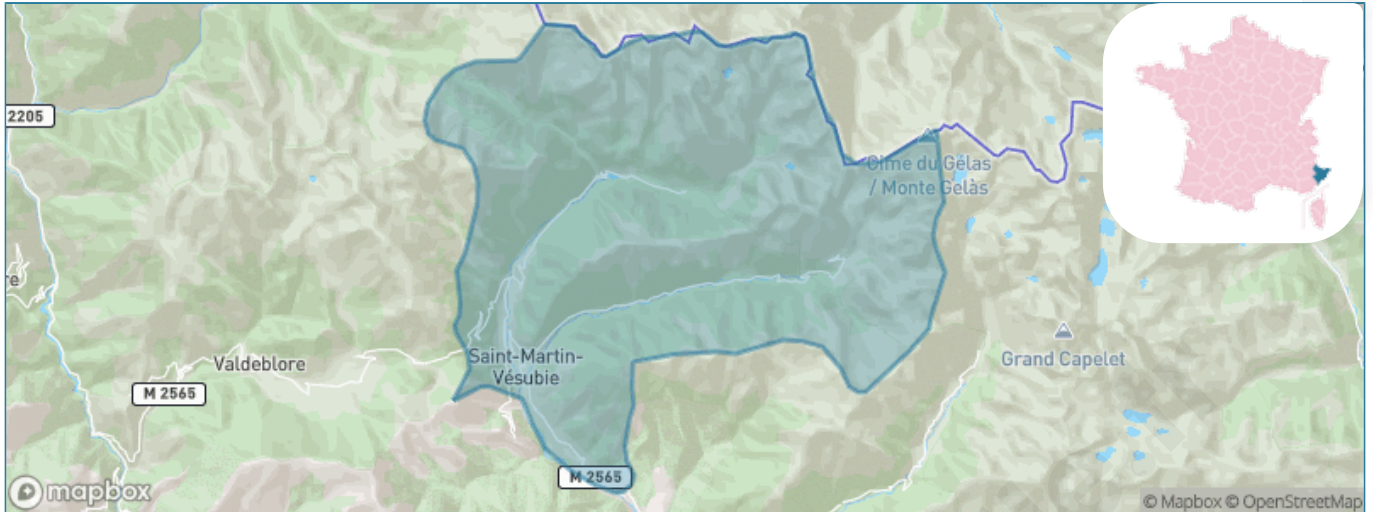
Présenté par

BIEN dans
ma **VILLE** 

Sommaire

Situation géographique	3
Statistiques sur la population	4
Evolution du nombre d'habitants	4
Tranche d'âge	5
0-14 ans	5
15-29 ans	5
30-44 ans	5
45-59 ans	5
60-74 ans	5
75-89 ans	5
90 ans et +	5
Activité professionnelle	5
Agriculteurs	5
Artisans, Commerçants	5
Cadres et sup.	5
Professions intermédiaires	5
Employé	5
Ouvrier	5
Retraité	5
Autres	5
Niveau de diplôme	6
Sans diplôme ou CEP	6
Brevet, BEPC, DNB	6
CAP-BEP ou équivalent	6
BAC ou équivalent	6
BAC+2	6
BAC+3 ou +4	6
BAC+5 ou plus	6
Composition des ménages	6
Couple sans enfant	6
Couple avec enfant(s)	6
Famille monoparentale	6
Colocation / Autre	6
Personnes seules	6
Profils électoraux	7
Premier tour	7
Sécurité	8
Evolution du nombre d'infractions	8
Pour comparer	9
Services à la population	10
Commerce	10
Éducation	10
Villes autour de Saint-Martin-Vésubie	11
Avis sur la ville de Saint-Martin-Vésubie	12
Moyenne par critère	12
Villes autour de Saint-Martin-Vésubie	12
Répartition des avis par note	12
Répartition des avis par note	12

Situation géographique



i Informations clés

- **Région** : Provence-Alpes-Côte d'Azur
- **Département** : Alpes-Maritimes
- **Métropole** : Métropole Nice Côte d'Azur
- **Code postal** : 06450
- **Superficie** : 97 km²



**MÉTROPOLE
NICE CÔTE D'AZUR**

Statistiques sur la population



Nombre d'habitants

1 337



Age moyen

52 ans



Pop active

38.9%



Taux chômage

5.5%



Pop densité

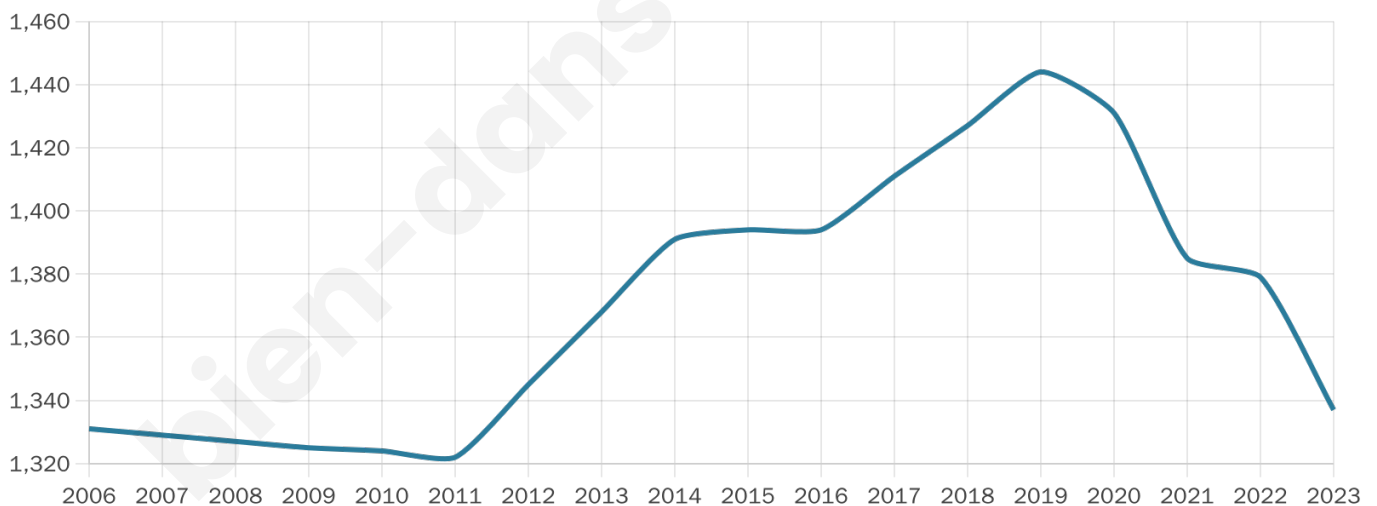
14 h/km²



Revenu moyen

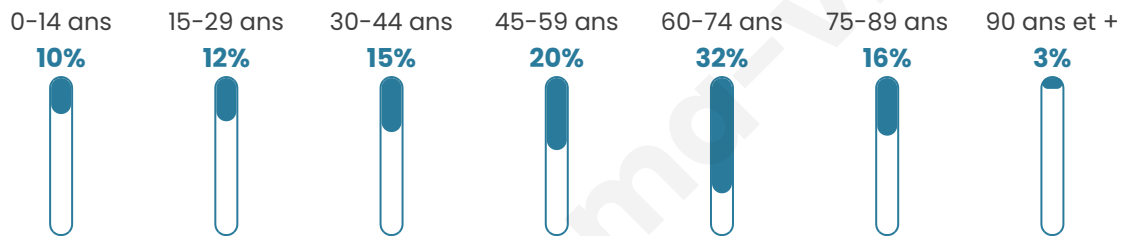
21 270 €/an

Evolution du nombre d'habitants

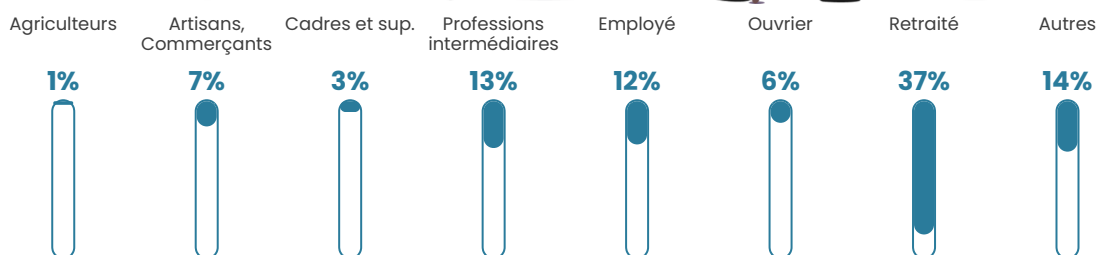


Sources : Institut national de la statistique et des études économiques (insee) selon Les dernières parutions officielles de 2024 portant sur les années 2020, 2021 et 2022.


Tranche d'âge




Activité professionnelle



Niveau de diplôme









Composition des ménages



Profils électoraux

Premier tour

	Marine LE PEN	23.02 %
	Valérie PÉCRESE	21.84 %
	Emmanuel MACRON	17.92 %
	Éric ZEMMOUR	13.22 %
	Jean-Luc MÉLENCHON	9.30 %
	Jean LASSALLE	5.19 %
	Yannick JADOT	3.82 %
	Fabien ROUSSEL	2.15 %
	Nicolas DUPONT-AIGNAN	1.96 %
	Anne HIDALGO	0.69 %
	Philippe POUTOU	0.49 %
	Nathalie ARTHAUD	0.39 %



1 292 inscrits

Participation : 80.42%

Votes blancs : 1.15%

Votes nuls : 0.58%

Second tour

	Emmanuel MACRON	40,85 %
	Marine LE PEN	59,15 %

1 292 inscrits

Participation : 77.09%

Votes blancs : 4.92%

Votes nuls : 2.41%

Sécurité



Agressions physiques / sexuelles

0



Cambriolages

0



Vols / dégradations

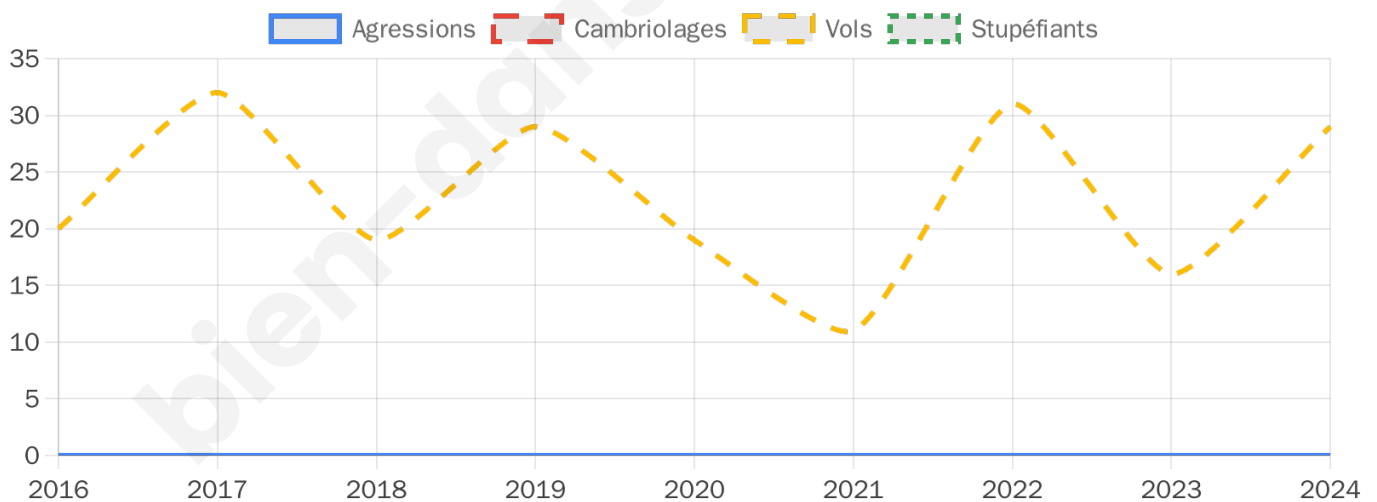
29



Stupéfiants

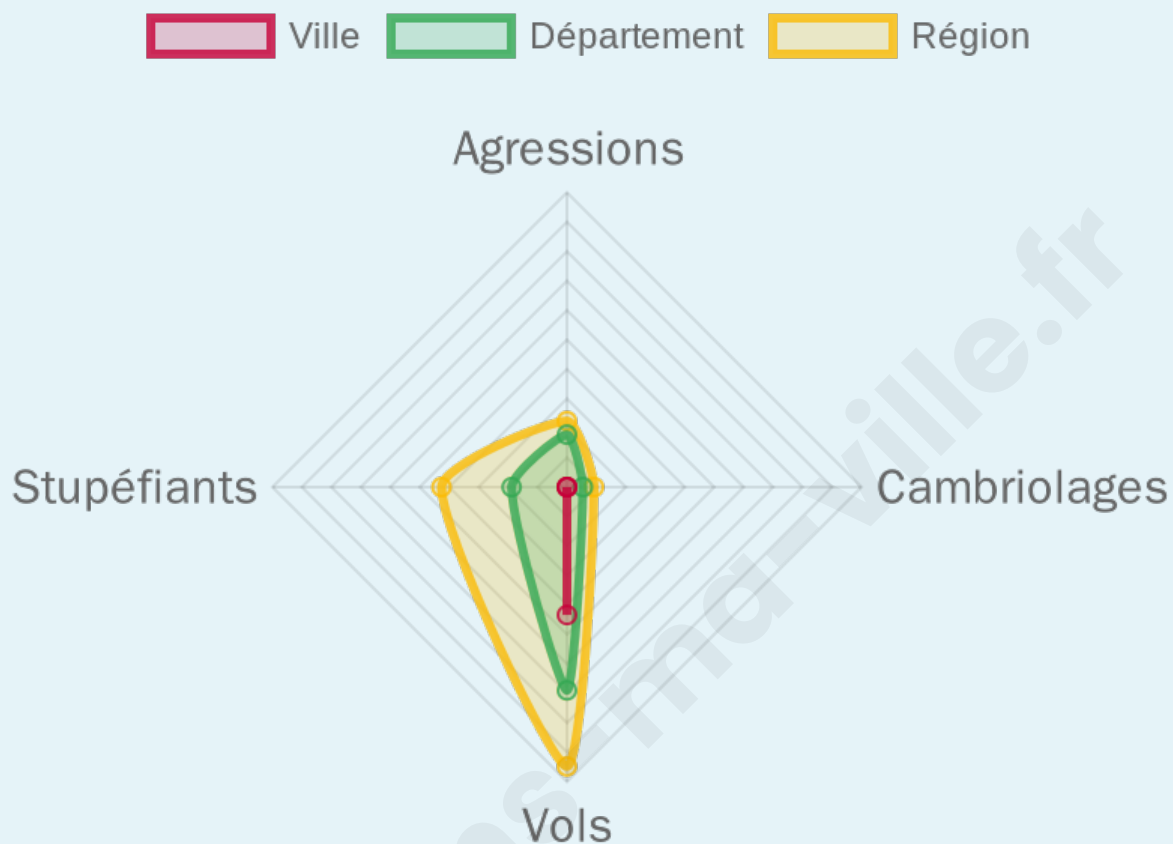
0

Evolution du nombre d'infractions



Pour comparer

(en proportion du nombre d'habitants)



Sources : Bases statistiques communale, départementale et régionale de la délinquance enregistrée par la police et la gendarmerie nationales selon les dernières parutions officielles de 2025 portant sur l'année 2024 ([data.gouv](https://data.gouv.fr)).

Agressions physiques / sexuelles : Violences sexuelles, coups et blessures volontaires intrafamiliaux, coups et blessures volontaires, autres coups, blessures volontaires et vols violents sans arme.

Cambriolages : Cambriolages de logements.

Vols : Vols avec armes, vols d'accessoires sur véhicules, vols dans les véhicules, vols de véhicules, vols sans violence contre des personnes, destructions, dégradations volontaires et escroqueries.

Stupéfiants : Trafic de stupéfiants dont (AFD) et usage de stupéfiants.

Services à la population



Commerce

Hypermarché	X Menton 35km
Supermarché	1
Superette	6
Boulangerie	2
Boucherie	2
Restaurant	9
Garage	3
Station-service	1
Banque	1
La poste	X Roquebillière 8km
Coiffeur	2
Tabac	X Valdeblore 6km
Bars / discothèque	3
Bibliothèque	X Sospel 26km
Cinéma	X Péone 25km
Vétérinaire	2



Santé

Pharmacie	1
Hôpital	X Tende 28km
Laboratoire d'analyses médicales	X Saint-Martin-du-Var 28km
Etablissement pour handicapé	X Lantosque 11km
EHPA	1
Médecin	1
Dentiste	X Roquebillière 8km
Chirurgien	X Roquebillière 7km
Dermatologue	X Blausasc 32km
Anesthésiste	X Roquebillière 8km
Gastro-entérologue	X Levens 23km
Gynécologue	X Nice 37km
Cancérologue	X Nice 37km
Neurologue	X Colomars 35km
Ophtalmologue	X Sospel 26km
ORL	X L'Escarène 27km
Cardiologue	X Saint-Sauveur-sur-Tinée 12km
Pédiatre	X Carros 32km
Pneumologue	X Nice 37km
Psychologue	X Nice 37km
Radiologue	X Sospel 26km
Rhumatologue	X Menton 38km
Sage-femme	X Roquebillière 5km



Éducation

Crèche	X Valdeblore 7km
Ecole maternelle Public	X Levens 23km
Ecole maternelle Privé	X Beausoleil 38km
Ecole primaire Public	1
Ecole primaire Privé	X Castillon 31km
Collège Public	X Roquebillière 8km
Collège Privé	X Nice 37km
Lycée Public	X Valdeblore 7km
Lycée Privé	X Nice 38km

Sources : Base Sirene des entreprises et de leurs établissements selon les dernières parutions officielles de 2025 portant sur l'année 2024 ([data.gouv](#)). Liste, localisation et tarifs des professionnels de santé selon les dernières parutions officielles de 2025 portant sur l'année 2024 ([opendatasoft](#)) et FINISS Extraction du Fichier des établissements selon les dernières parutions officielles de 2025 portant sur l'année 2024 ([data.gouv](#)). Adresse et géolocalisation des établissements d'enseignement du premier et second degrés selon les dernières parutions officielles de 2025 portant sur l'année 2024 ([data.education.gouv](#))

Villes autour de Saint-Martin-Vésubie

Ville	Habitants	Superficie	Pop densité	Pop active	Taux chômage	Revenu moyen	Prix immobilier
Venanson	195	18 km ²	11 h/km ²	38.5%	2.1%	19 100 €/an	3 981 €/m ²
Valdeblore	835	94 km ²	9 h/km ²	46%	4.6%	20 870 €/an	2 368 €/m ²
Roquebillière	1 818	25 km ²	73 h/km ²	39.2%	3%	21 340 €/an	2 045 €/m ²
Belvédère	601	75 km ²	8 h/km ²	43.3%	4.3%	21 380 €/an	2 041 €/m ²
Rimplas	156	25 km ²	6 h/km ²	33.3%	1.3%	NC	1 414 €/m ²
Marie	109	14 km ²	8 h/km ²	40.4%	1.8%	NC	856 €/m ²
Clans (1 avis)	703	37 km ²	19 h/km ²	44.4%	5.8%	21 960 €/an	1 946 €/m ²
La Bollène-Vésubie (1 avis)	662	35 km ²	19 h/km ²	46.8%	3.9%	21 550 €/an	1 836 €/m ²
Saint-Sauveur-sur-Tinée	290	32 km ²	9 h/km ²	46.6%	4.8%	22 120 €/an	2 884 €/m ²
Lantosque	1 198	44 km ²	27 h/km ²	44.2%	5%	21 410 €/an	2 388 €/m ²
Ilonse	132	40 km ²	3 h/km ²	49.2%	2.3%	NC	NC
Bairols	105	15 km ²	7 h/km ²	52.4%	6.7%	NC	769 €/m ²
Roure	116	40 km ²	3 h/km ²	44.8%	5.2%	NC	2 155 €/m ²
La Tour (1 avis)	540	36 km ²	15 h/km ²	42.2%	3.9%	21 370 €/an	2 851 €/m ²
Tournefort (1 avis)	147	10 km ²	15 h/km ²	53.7%	3.4%	24 490 €/an	1 804 €/m ²

Avis sur la ville de Saint-Martin-Vésubie



Moyenne par critère



Villes autour de Saint-Martin-Vésubie

Ville	Note globale	Sécurité	Éducation	Sport Loisir	Environnement	Vie pratique
Venanson	-	-	-	-	-	-
Valdeblore	-	-	-	-	-	-
Roquebillière	-	-	-	-	-	-
Belvédère	-	-	-	-	-	-
Rimplas	-	-	-	-	-	-
Marie	-	-	-	-	-	-
Clans (1 avis)	3.0	4.0	3.0	2.0	5.0	1.0
La Bollène-Vésubie (1 avis)	2.4	4.0	2.0	2.0	4.0	0.0
Saint-Sauveur-sur-Tinée	-	-	-	-	-	-
Lantosque	-	-	-	-	-	-
Ilonse	-	-	-	-	-	-
Bairols	-	-	-	-	-	-
Roure	-	-	-	-	-	-
La Tour (1 avis)	5.0	5.0	5.0	5.0	5.0	5.0
Tournefort (1 avis)	5.0	5.0	5.0	5.0	5.0	5.0



Vous aimez votre ville ? Notez-la !

Et faites-nous part de vos remarques constructives



Avec

BIEN dans ma **VILLE** 