



Version web

# Ville de Saint-Martin- Valmeroux

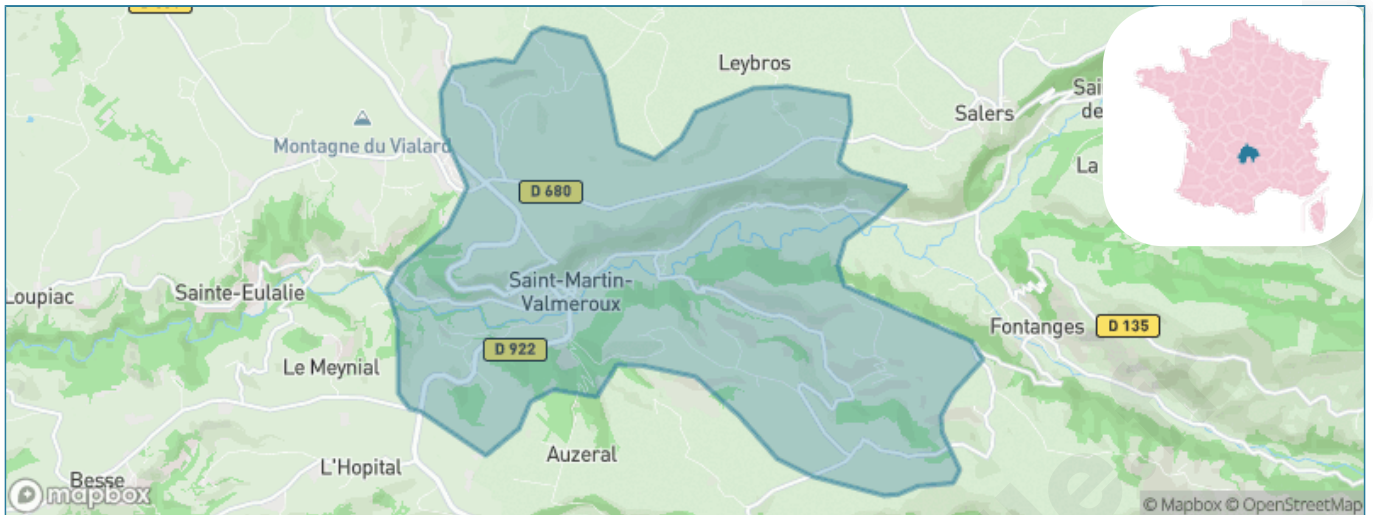
Présenté par

**BIEN** dans  
ma **VILLE** 

# Sommaire

Situation géographique .....	3
Statistiques sur la population .....	4
Evolution du nombre d'habitants .....	4
Tranche d'âge .....	5
<i>0-14 ans</i> .....	5
<i>15-29 ans</i> .....	5
<i>30-44 ans</i> .....	5
<i>45-59 ans</i> .....	5
<i>60-74 ans</i> .....	5
<i>75-89 ans</i> .....	5
<i>90 ans et +</i> .....	5
Activité professionnelle .....	5
<i>Agriculteurs</i> .....	5
<i>Artisans, Commerçants</i> .....	5
<i>Cadres et sup.</i> .....	5
<i>Professions intermédiaires</i> .....	5
<i>Employé</i> .....	5
<i>Ouvrier</i> .....	5
<i>Retraité</i> .....	5
<i>Autres</i> .....	5
Niveau de diplôme .....	6
<i>Sans diplôme ou CEP</i> .....	6
<i>Brevet, BEPC, DNB</i> .....	6
<i>CAP-BEP ou équivalent</i> .....	6
<i>BAC ou équivalent</i> .....	6
<i>BAC+2</i> .....	6
<i>BAC+3 ou +4</i> .....	6
<i>BAC+5 ou plus</i> .....	6
Composition des ménages .....	6
<i>Couple sans enfant</i> .....	6
<i>Couple avec enfant(s)</i> .....	6
<i>Famille monoparentale</i> .....	6
<i>Colocation / Autre</i> .....	6
<i>Personnes seules</i> .....	6
Profils électoraux .....	7
<i>Premier tour</i> .....	7
Sécurité .....	8
<i>Evolution du nombre d'infractions</i> .....	8
<i>Pour comparer</i> .....	9
Services à la population .....	10
<i>Commerce</i> .....	10
<i>Éducation</i> .....	10
<i>Villes autour de Saint-Martin-Valmeroux</i> .....	11

# Situation géographique



## i Informations clés

- **Région** : Auvergne-Rhône-Alpes
- **Département** : Cantal
- **Code postal** : 15140
- **Superficie** : 25 km<sup>2</sup>



La Région  
Auvergne-Rhône-Alpes

**cantal**  
LE DÉPARTEMENT

# Statistiques sur la population



Nombre d'habitants

**716**



Age moyen

**52 ans**



Pop active

**40.5%**



Taux chômage

**4.7%**



Pop densité

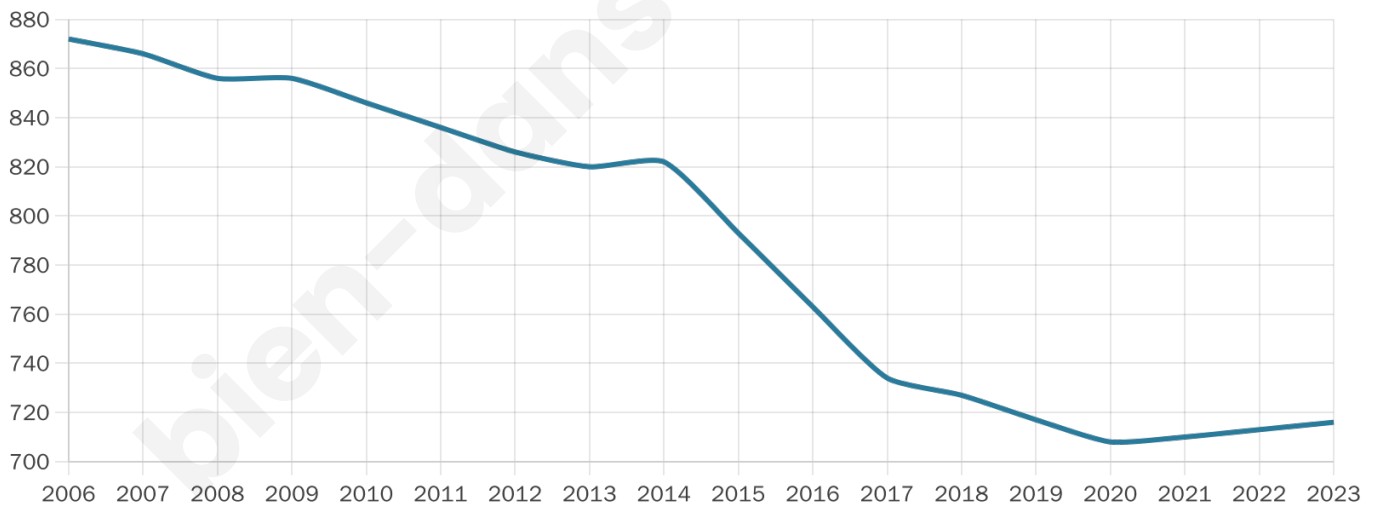
**29 h/km<sup>2</sup>**



Revenu moyen

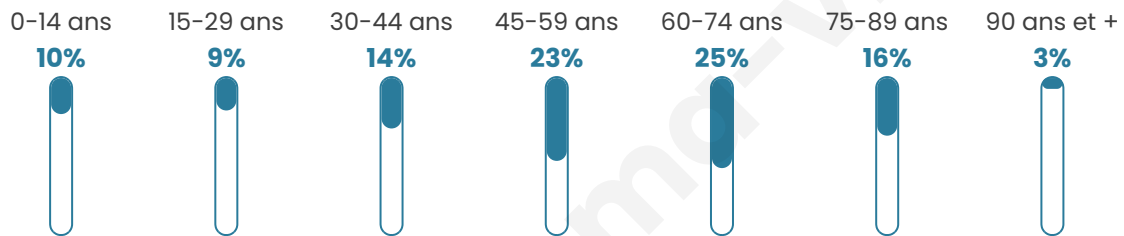
**19 980 €/an**

## Evolution du nombre d'habitants

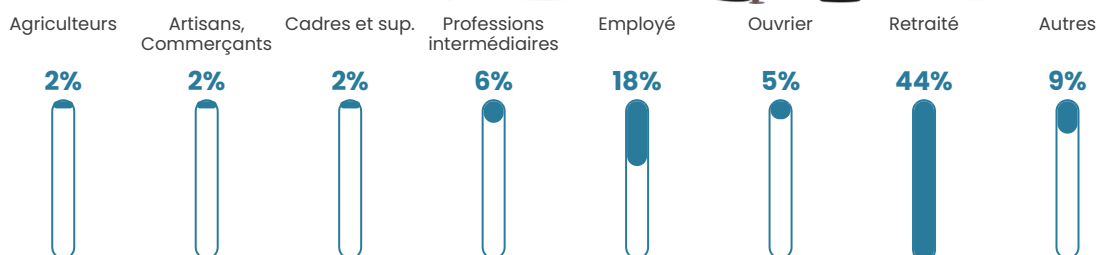


Sources : Institut national de la statistique et des études économiques (insee) selon Les dernières parutions officielles de 2024 portant sur les années 2020, 2021 et 2022.

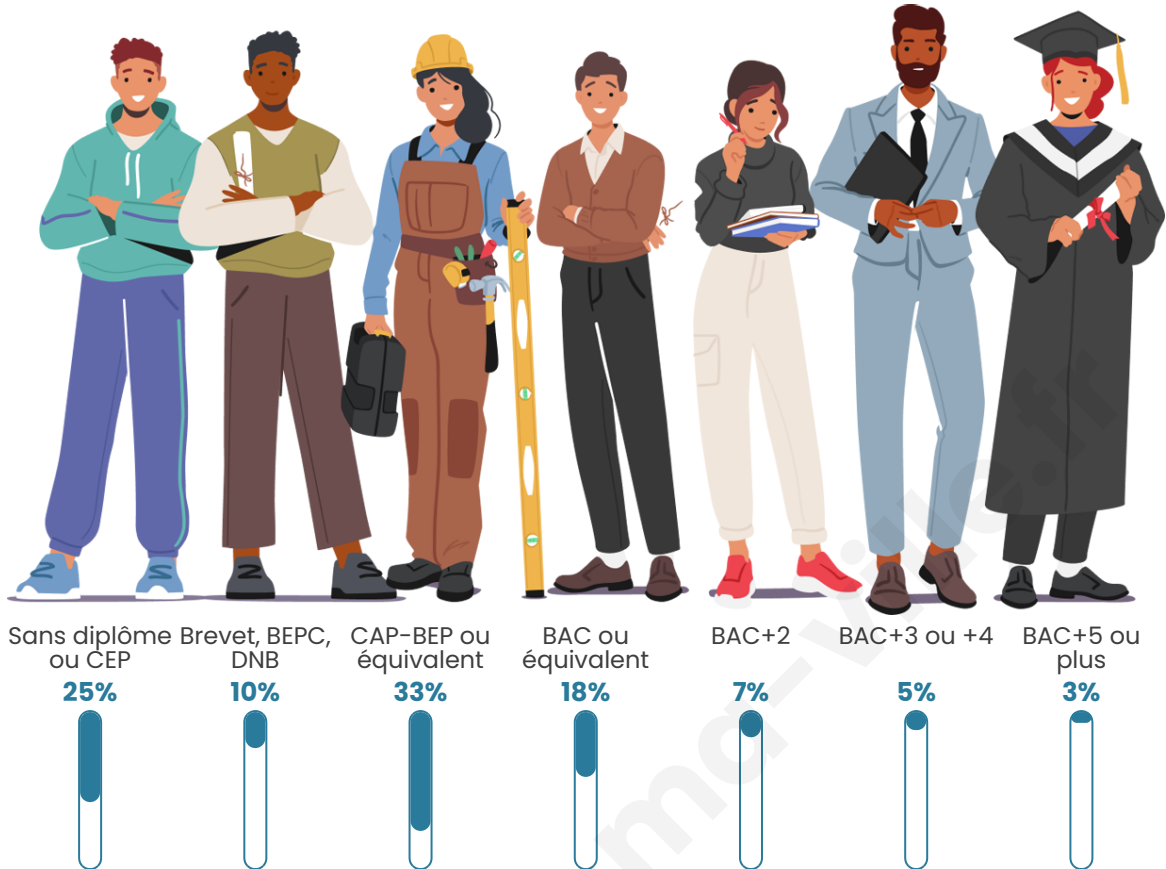
## Tranche d'âge




## Activité professionnelle



## Niveau de diplôme









## Composition des ménages



# Profils électoraux

## Premier tour

	Emmanuel MACRON	26.24 %
	Marine LE PEN	22.58 %
	Jean-Luc MÉLENCHON	16.77 %
	Valérie PÉCRESSÉ	8.17 %
	Jean LASSALLE	7.53 %
	Éric ZEMMOUR	7.53 %
	Yannick JADOT	3.87 %
	Fabien ROUSSEL	3.01 %
	Anne HIDALGO	2.58 %
	Nicolas DUPONT- AIGNAN	1.08 %
	Nathalie ARTHAUD	0.43 %
	Philippe POUTOU	0.22 %



### 653 inscrits

Participation : 73.97%

Votes blancs : 2.90%

Votes nuls : 0.83%

## Second tour

	Emmanuel MACRON	52,84 %
	Marine LE PEN	47,16 %

### 652 inscrits

Participation : 72.55%

Votes blancs : 9.09%

Votes nuls : 1.69%

# Sécurité



Agressions physiques / sexuelles

0



Cambriolages

0



Vols / dégradations

0



Stupéfiants

0

## Evolution du nombre d'infractions



## Pour comparer

(en proportion du nombre d'habitants)

■ Ville ■ Département ■ Région



Sources : Bases statistiques communale, départementale et régionale de la délinquance enregistrée par la police et la gendarmerie nationales selon les dernières parutions officielles de 2025 portant sur l'année 2024 ([data.gouv](https://data.gouv.fr)).

Agressions physiques / sexuelles : Violences sexuelles, coups et blessures volontaires intrafamiliaux, coups et blessures volontaires, autres coups, blessures volontaires et vols violents sans arme.

Cambriolages : Cambriolages de logements.

Vols : Vols avec armes, vols d'accessoires sur véhicules, vols dans les véhicules, vols de véhicules, vols sans violence contre des personnes, destructions, dégradations volontaires et escroqueries.

Stupéfiants : Trafic de stupéfiants dont (AFD) et usage de stupéfiants.

# Services à la population



## Commerce

Hypermarché	X <a href="#">Aurillac</a> 22km
Supermarché	X <a href="#">Saint-Bonnet-de-Salers</a> 6km
Superette	1
Boulangerie	1
Boucherie	X <a href="#">Salers</a> 7km
Restaurant	1
Garage	X <a href="#">Saint-Cernin</a> 5km
Station-service	X <a href="#">Saint-Cernin</a> 8km
Banque	1
La poste	X <a href="#">Mauriac</a> 12km
Coiffeur	1
Tabac	1
Bars / discothèque	1
Bibliothèque	X <a href="#">Mauriac</a> 13km
Cinéma	X <a href="#">Mauriac</a> 13km
Vétérinaire	4



## Santé

Pharmacie	1
Hôpital	X <a href="#">Mauriac</a> 12km
Laboratoire d'analyses médicales	X <a href="#">Mauriac</a> 13km
Etablissement pour handicapé	X <a href="#">Saint-Cernin</a> 6km
EHPA	1
Médecin	3
Dentiste	2
Chirurgien	X <a href="#">Vic-sur-Cère</a> 22km
Dermatologue	X <a href="#">Aurillac</a> 21km
Anesthésiste	X <a href="#">Aurillac</a> 23km
Gastro-entérologue	X <a href="#">Aurillac</a> 23km
Gynécologue	X <a href="#">Aurillac</a> 24km
Cancérologue	X <a href="#">Aurillac</a> 23km
Neurologue	X <a href="#">Sainte-Fortunade</a> 52km
Ophthalmologue	X <a href="#">Aurillac</a> 21km
ORL	X <a href="#">Aurillac</a> 21km
Cardiologue	X <a href="#">Mauriac</a> 13km
Pédiatre	X <a href="#">Aurillac</a> 21km
Pneumologue	X <a href="#">Riom-ès-Montagnes</a> 27km
Psychologue	X <a href="#">Saint-Illide</a> 9km
Radiologue	X <a href="#">Aurillac</a> 21km
Rhumatologue	X <a href="#">Aurillac</a> 21km
Sage-femme	X <a href="#">Aurillac</a> 20km



## Éducation

Crèche	X <a href="#">Saint-Illide</a> 8km
Ecole maternelle Public	X <a href="#">Saint-Cirgues-de-Jordanne</a> 16km
Ecole maternelle Privé	X <a href="#">Molières</a> 54km
Ecole primaire Public	1
Ecole primaire Privé	1
Collège Public	X <a href="#">Saint-Cernin</a> 7km
Collège Privé	X <a href="#">Mauriac</a> 13km
Lycée Public	X <a href="#">Mauriac</a> 12km
Lycée Privé	X <a href="#">Aurillac</a> 21km

Sources : Base Sirene des entreprises et de leurs établissements selon les dernières parutions officielles de 2025 portant sur l'année 2024 ([data.gouv](#)). Liste, localisation et tarifs des professionnels de santé selon les dernières parutions officielles de 2025 portant sur l'année 2024 ([opendatasoft](#)) et FINISS Extraction du Fichier des établissements selon les dernières parutions officielles de 2025 portant sur l'année 2024 ([data.gouv](#)). Adresse et géolocalisation des établissements d'enseignement du premier et second degrés selon les dernières parutions officielles de 2025 portant sur l'année 2024 ([data.education.gouv](#))

## Villes autour de Saint-Martin-Valmeroux

Ville	Habitants	Superficie	Pop densité	Pop active	Taux chômage	Revenu moyen	Prix immobilier
Sainte-Eulalie	230	14 km <sup>2</sup>	16 h/km <sup>2</sup>	48.7%	3%	19 990 €/an	902 €/m <sup>2</sup>
Saint-Chamant	237	13 km <sup>2</sup>	18 h/km <sup>2</sup>	45.6%	3.8%	20 170 €/an	548 €/m <sup>2</sup>
Besse	136	3 km <sup>2</sup>	45 h/km <sup>2</sup>	38.2%	5.9%	19 860 €/an	1 145 €/m <sup>2</sup>
Drugeac	321	18 km <sup>2</sup>	18 h/km <sup>2</sup>	46.7%	1.9%	20 190 €/an	527 €/m <sup>2</sup>
Saint-Cirgues-de-Malbert	248	16 km <sup>2</sup>	16 h/km <sup>2</sup>	44.8%	2.4%	22 680 €/an	1 197 €/m <sup>2</sup>
Salers (2 avis)	310	4 km <sup>2</sup>	78 h/km <sup>2</sup>	37.7%	1.9%	22 750 €/an	652 €/m <sup>2</sup>
Saint-Bonnet-de-Salers	246	32 km <sup>2</sup>	8 h/km <sup>2</sup>	50.4%	0.8%	18 640 €/an	699 €/m <sup>2</sup>
Tournemire	116	9 km <sup>2</sup>	13 h/km <sup>2</sup>	44%	6%	21 330 €/an	362 €/m <sup>2</sup>
Saint-Cernin (1 avis)	1 039	46 km <sup>2</sup>	23 h/km <sup>2</sup>	50%	1.9%	21 510 €/an	1 369 €/m <sup>2</sup>
Fontanges (1 avis)	213	18 km <sup>2</sup>	12 h/km <sup>2</sup>	34.7%	4.2%	20 810 €/an	725 €/m <sup>2</sup>
Saint-Paul-de-Salers	105	36 km <sup>2</sup>	3 h/km <sup>2</sup>	45.7%	4.8%	21 510 €/an	741 €/m <sup>2</sup>
Escorailles	82	2 km <sup>2</sup>	41 h/km <sup>2</sup>	32.9%	0%	NC	NC
Girgols	70	12 km <sup>2</sup>	6 h/km <sup>2</sup>	38.6%	1.4%	NC	879 €/m <sup>2</sup>
Saint-Martin-Cantalès	157	19 km <sup>2</sup>	8 h/km <sup>2</sup>	45.9%	3.2%	19 420 €/an	1 071 €/m <sup>2</sup>
Salins	145	8 km <sup>2</sup>	18 h/km <sup>2</sup>	44.8%	4.1%	23 030 €/an	1 169 €/m <sup>2</sup>

bien-dans-ma-ville.fr



# Vous aimez votre ville ? Notez-la !

Et faites-nous part de vos remarques constructives



Avec

**BIEN** dans ma **VILLE** 