



Version web

Ville de Saint-Martin-sur-Lavezon

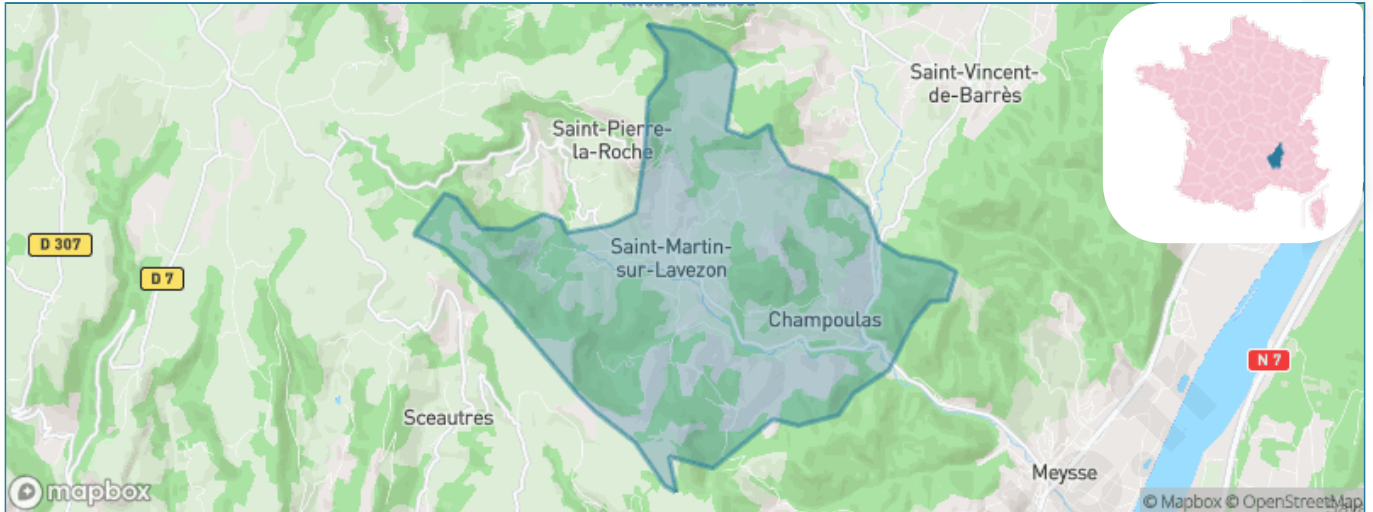
Présenté par

BIEN dans ma **VILLE** 

Sommaire

Situation géographique	3
Statistiques sur la population	4
Evolution du nombre d'habitants	4
Tranche d'âge	5
0-14 ans	5
15-29 ans	5
30-44 ans	5
45-59 ans	5
60-74 ans	5
75-89 ans	5
90 ans et +	5
Activité professionnelle	5
Agriculteurs	5
Artisans, Commerçants	5
Cadres et sup.	5
Professions intermédiaires	5
Employé	5
Ouvrier	5
Retraité	5
Autres	5
Niveau de diplôme	6
Sans diplôme ou CEP	6
Brevet, BEPC, DNB	6
CAP-BEP ou équivalent	6
BAC ou équivalent	6
BAC+2	6
BAC+3 ou +4	6
BAC+5 ou plus	6
Composition des ménages	6
Couple sans enfant	6
Couple avec enfant(s)	6
Famille monoparentale	6
Colocation / Autre	6
Personnes seules	6
Profils électoraux	7
Premier tour	7
Sécurité	8
Evolution du nombre d'infractions	8
Pour comparer	9
Services à la population	10
Commerce	10
Éducation	10
Villes autour de Saint-Martin-sur-Lavezon	11

Situation géographique



i Informations clés

- **Région** : Auvergne-Rhône-Alpes
- **Département** : Ardèche
- **Code postal** : 07400
- **Superficie** : 23 km²



Statistiques sur la population



Nombre d'habitants

422



Age moyen

44 ans



Pop active

53.6%



Taux chômage

7.6%



Pop densité

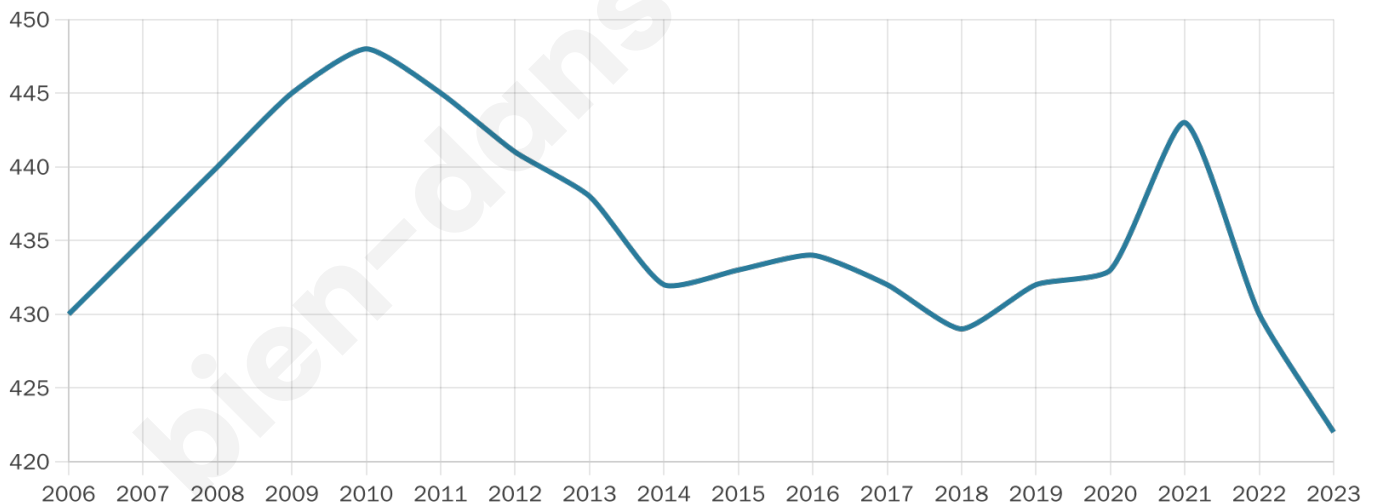
18 h/km²



Revenu moyen

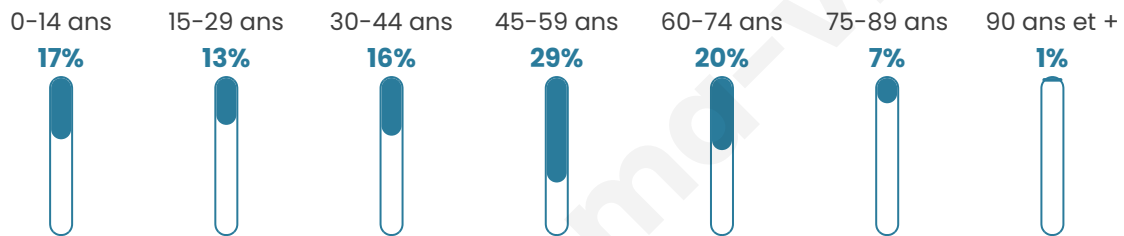
23 720 €/an

Evolution du nombre d'habitants

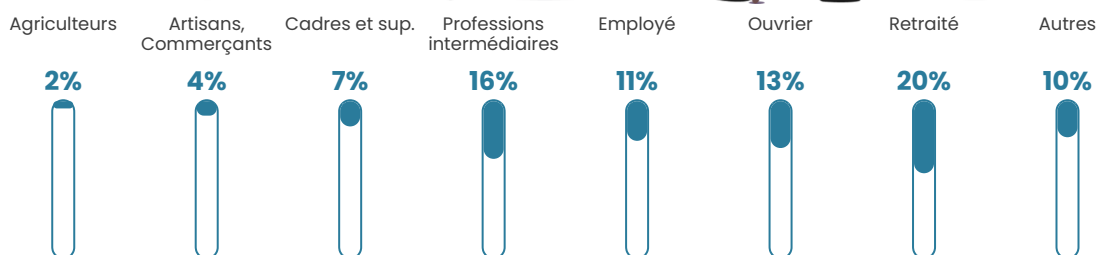


Sources : Institut national de la statistique et des études économiques (insee) selon Les dernières parutions officielles de 2024 portant sur les années 2020, 2021 et 2022.


Tranche d'âge




Activité professionnelle



Niveau de diplôme















Composition des ménages



Profils électoraux

Premier tour

	Jean-Luc MÉLENCHON	28.87 %
	Marine LE PEN	21.65 %
	Emmanuel MACRON	14.09 %
	Éric ZEMMOUR	10.31 %
	Fabien ROUSSEL	5.50 %
	Jean LASSALLE	5.15 %
	Valérie PÉCRESSE	4.47 %
	Yannick JADOT	3.78 %
	Nicolas DUPONT-AIGNAN	2.75 %
	Anne HIDALGO	1.72 %
	Philippe POUTOU	1.37 %
	Nathalie ARTHAUD	0.34 %



348 inscrits

Participation : 84.77%

Votes blancs : 1.36%

Votes nuls : 0.00%

Second tour

	Emmanuel MACRON	48,44 %
	Marine LE PEN	51,56 %

348 inscrits

Participation : 77.59%

Votes blancs : 12.96%

Votes nuls : 3.7%

Sécurité



Agressions physiques / sexuelles

0



Cambriolages

0



Vols / dégradations

0



Stupéfiants

0

Evolution du nombre d'infractions



Pour comparer

(en proportion du nombre d'habitants)

■ Ville ■ Département ■ Région



Sources : Bases statistiques communale, départementale et régionale de la délinquance enregistrée par la police et la gendarmerie nationales selon les dernières parutions officielles de 2025 portant sur l'année 2024 ([data.gouv](https://data.gouv.fr)).

Agressions physiques / sexuelles : Violences sexuelles, coups et blessures volontaires intrafamiliaux, coups et blessures volontaires, autres coups, blessures volontaires et vols violents sans arme.

Cambriolages : Cambriolages de logements.

Vols : Vols avec armes, vols d'accessoires sur véhicules, vols dans les véhicules, vols de véhicules, vols sans violence contre des personnes, destructions, dégradations volontaires et escroqueries.

Stupéfiants : Trafic de stupéfiants dont (AFD) et usage de stupéfiants.

Services à la population



Commerce

Hypermarché	X Alissas 9km
Supermarché	X Meysse 7km
Superette	X Meysse 6km
Boulangerie	1
Boucherie	X Rochemaure 7km
Restaurant	X Saint-Bauzile 5km
Garage	X Saint-Vincent-de-Barrès 5km
Station-service	X Rochemaure 7km
Banque	X Vitrolles 4km
La poste	1
Coiffeur	1
Tabac	X Rochemaure 7km
Bars / discothèque	X Vitrolles 4km
Bibliothèque	X Meysse 6km
Cinéma	X Montélimar 11km
Vétérinaire	X Privas 10km



Santé

Pharmacie	X Rochemaure 7km
Hôpital	X Privas 12km
Laboratoire d'analyses médicales	X Privas 10km
Etablissement pour handicapé	X Le Teil 11km
EHPA	X Rochemaure 6km
Médecin	X Meysse 6km
Dentiste	X Alissas 9km
Chirurgien	X Montélimar 11km
Dermatologue	X Montélimar 11km
Anesthésiste	X Montélimar 12km
Gastro-entérologue	X Montélimar 11km
Gynécologue	X Montélimar 12km
Cancérologue	X Valence 36km
Neurologue	X Montélimar 11km
Ophthalmologue	X Privas 10km
ORL	X Montélimar 11km
Cardiologue	X Montélimar 11km
Pédiatre	X Montélimar 12km
Pneumologue	X Montélimar 11km
Psychologue	X Chomérac 8km
Radiologue	X Montélimar 11km
Rhumatologue	X Montélimar 11km
Sage-femme	X Chomérac 8km



Éducation

Crèche	X Meysse 6km
Ecole maternelle Public	X Saint-Vincent-de-Barrès 5km
Ecole maternelle Privé	X Vaison-la-Romaine 56km
Ecole primaire Public	1
Ecole primaire Privé	X Chomérac 8km
Collège Public	X Cruas 9km
Collège Privé	X Le Teil 10km
Lycée Public	X Chomérac 7km
Lycée Privé	X Montélimar 10km

Sources : Base Sirene des entreprises et de leurs établissements selon les dernières parutions officielles de 2025 portant sur l'année 2024 ([data.gouv](#)). Liste, localisation et tarifs des professionnels de santé selon les dernières parutions officielles de 2025 portant sur l'année 2024 ([opendatasoft](#)) et FINISS Extraction du Fichier des établissements selon les dernières parutions officielles de 2025 portant sur l'année 2024 ([data.gouv](#)). Adresse et géolocalisation des établissements d'enseignement du premier et second degrés selon les dernières parutions officielles de 2025 portant sur l'année 2024 ([data.education.gouv](#))

Villes autour de Saint-Martin-sur-Lavezon

Ville	Habitants	Superficie	Pop densité	Pop active	Taux chômage	Revenu moyen	Prix immobilier
Sceautres	143	14 km ²	10 h/km ²	45.5%	2.8%	19 320 €/an	1 935 €/m ²
Saint-Pierre-la-Roche	67	9 km ²	7 h/km ²	46.3%	3%	NC	1 836 €/m ²
Saint-Bauzile	311	7 km ²	44 h/km ²	52.1%	4.5%	24 660 €/an	1 946 €/m ²
Saint-Vincent-de-Barrès (2 avis)	824	19 km ²	43 h/km ²	47.1%	2.5%	25 130 €/an	2 310 €/m ²
Berzème	159	18 km ²	9 h/km ²	51.6%	4.4%	20 220 €/an	1 364 €/m ²
Meysse (3 avis)	1 366	19 km ²	72 h/km ²	48.4%	5.1%	22 820 €/an	1 748 €/m ²
Rochessauve	495	17 km ²	29 h/km ²	48.5%	4.2%	21 550 €/an	543 €/m ²
Saint-Lager-Bressac	971	15 km ²	65 h/km ²	51%	3.2%	23 930 €/an	2 070 €/m ²
Aubignas	476	15 km ²	32 h/km ²	48.5%	5%	22 610 €/an	1 425 €/m ²
Chomérac (8 avis)	3 183	18 km ²	177 h/km ²	42.9%	3.5%	23 820 €/an	1 982 €/m ²
Rochemaure (1 avis)	2 239	24 km ²	93 h/km ²	46.8%	5%	24 000 €/an	1 619 €/m ²
Saint-Pons	308	16 km ²	19 h/km ²	47.4%	5.2%	22 540 €/an	1 813 €/m ²
Ancône (2 avis)	1 338	1 km ²	1 338 h/km ²	50.1%	5.2%	22 900 €/an	1 960 €/m ²
Cruas (7 avis)	2 898	15 km ²	193 h/km ²	46.1%	4.6%	22 970 €/an	1 572 €/m ²
Alissas (2 avis)	1 519	12 km ²	127 h/km ²	49.2%	3.6%	24 810 €/an	1 936 €/m ²

bien-dans-ma-ville.fr



Vous aimez votre ville ? Notez-la !

Et faites-nous part de vos remarques constructives



Avec

BIEN dans ma **VILLE** 