



Version web

# Ville de Saint-Martin-sur-la-Chambre

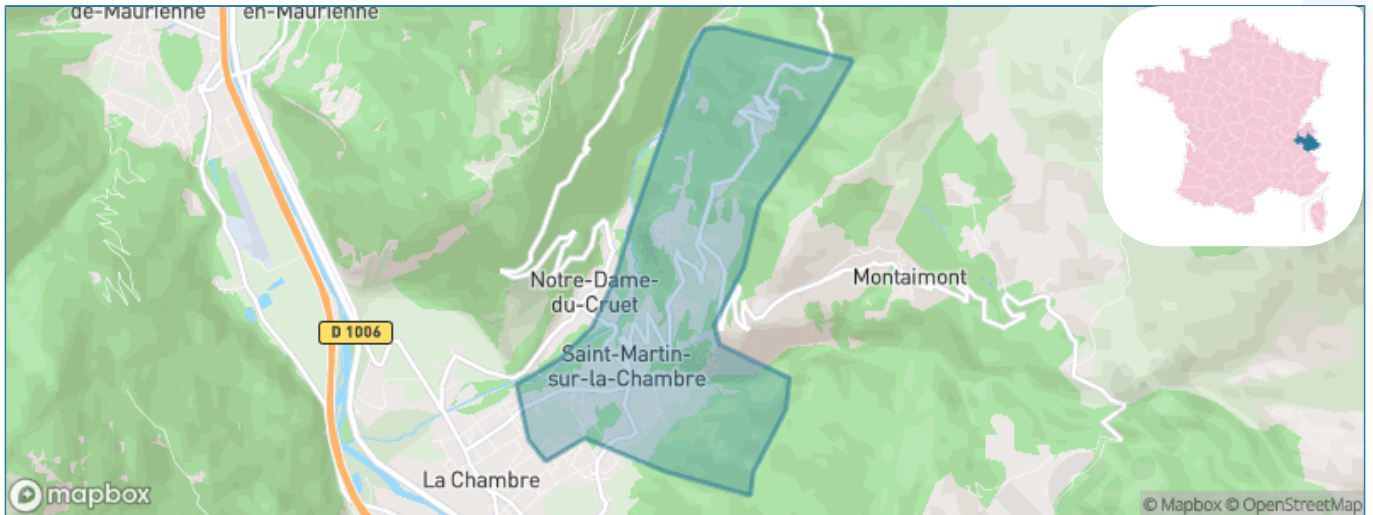
Présenté par

**BIEN** dans ma **VILLE** 

# Sommaire

Situation géographique .....	3
Statistiques sur la population .....	4
Evolution du nombre d'habitants .....	4
Tranche d'âge .....	5
0-14 ans .....	5
15-29 ans .....	5
30-44 ans .....	5
45-59 ans .....	5
60-74 ans .....	5
75-89 ans .....	5
90 ans et + .....	5
Activité professionnelle .....	5
Agriculteurs .....	5
Artisans, Commerçants .....	5
Cadres et sup. ....	5
Professions intermédiaires .....	5
Employé .....	5
Ouvrier .....	5
Retraité .....	5
Autres .....	5
Niveau de diplôme .....	6
Sans diplôme ou CEP .....	6
Brevet, BEPC, DNB .....	6
CAP-BEP ou équivalent .....	6
BAC ou équivalent .....	6
BAC+2 .....	6
BAC+3 ou +4 .....	6
BAC+5 ou plus .....	6
Composition des ménages .....	6
Couple sans enfant .....	6
Couple avec enfant(s) .....	6
Famille monoparentale .....	6
Colocation / Autre .....	6
Personnes seules .....	6
Profil électoraux .....	7
Premier tour .....	7
Sécurité .....	8
Evolution du nombre d'infractions .....	8
Pour comparer .....	9
Services à la population .....	10
Commerce .....	10
Éducation .....	10
Villes autour de Saint-Martin-sur-la-Chambre .....	12
Avis sur la ville de Saint-Martin-sur-la-Chambre .....	13
Moyenne par critère .....	13
Villes autour de Saint-Martin-sur-la-Chambre .....	13
Répartition des avis par note .....	13
Répartition des avis par note .....	13

# Situation géographique



## i Informations clés

- **Région** : Auvergne-Rhône-Alpes
- **Département** : Savoie
- **Code postal** : 73130
- **Superficie** : 4 km<sup>2</sup>



LE DÉPARTEMENT

# Statistiques sur la population



Nombre d'habitants

**525**



Age moyen

**45 ans**



Pop active

**43%**



Taux chômage

**3.8%**



Pop densité

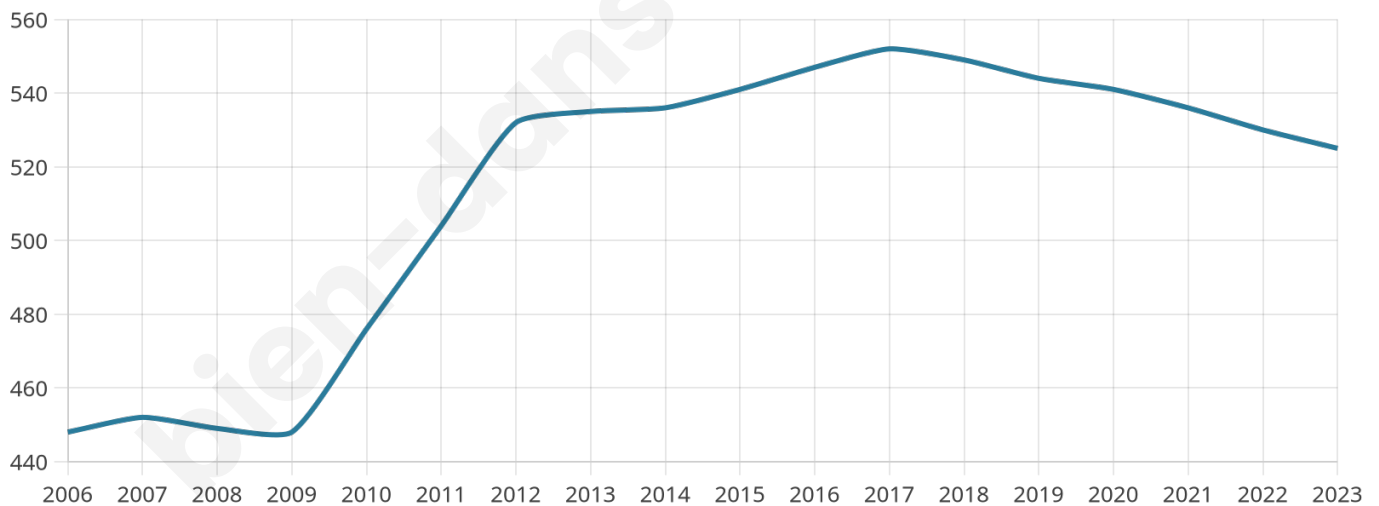
**131 h/km<sup>2</sup>**



Revenu moyen

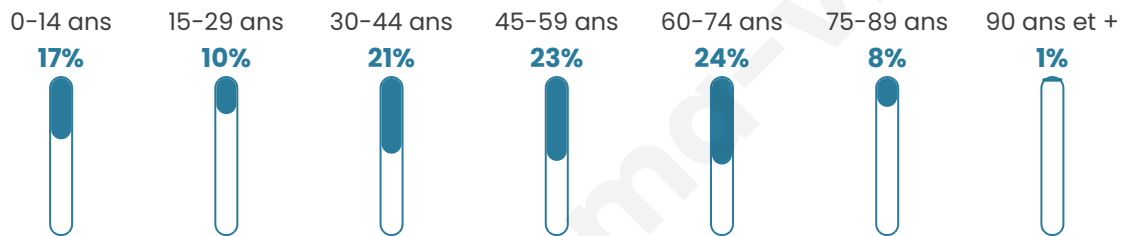
**27 260 €/an**

## Evolution du nombre d'habitants

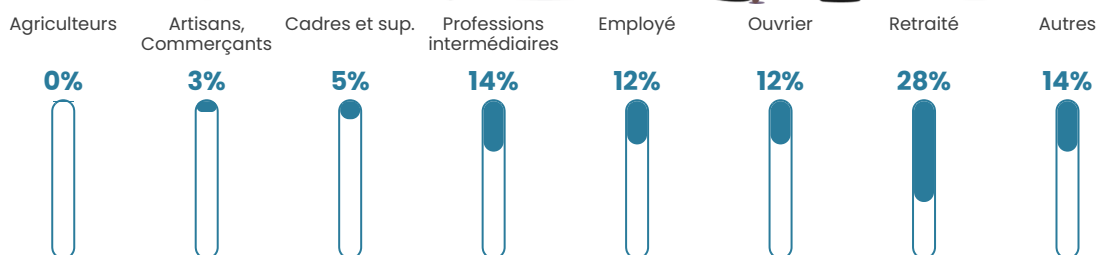


Sources : Institut national de la statistique et des études économiques (insee) selon Les dernières parutions officielles de 2024 portant sur les années 2020, 2021 et 2022.


## Tranche d'âge




## Activité professionnelle



## Niveau de diplôme















## Composition des ménages



# Profils électoraux

## Premier tour

	Marine LE PEN	32.62 %
	Emmanuel MACRON	28.31 %
	Jean-Luc MÉLENCHON	10.77 %
	Yannick JADOT	6.46 %
	Jean LASSALLE	5.85 %
	Éric ZEMMOUR	5.54 %
	Valérie PÉCRESE	3.69 %
	Fabien ROUSSEL	2.46 %
	Anne HIDALGO	1.85 %
	Nicolas DUPONT-AIGNAN	1.85 %
	Nathalie ARTHAUD	0.31 %
	Philippe POUTOU	0.31 %



### 387 inscrits

Participation : 87.34%

Votes blancs : 3.85%

Votes nuls : 0.00%

## Second tour

	Emmanuel MACRON	52,31 %
	Marine LE PEN	47,69 %

### 387 inscrits

Participation : 80.88%

Votes blancs : 8.63%

Votes nuls : 1.6%

# Sécurité



Agressions physiques / sexuelles

0



Cambriolages

0



Vols / dégradations

0



Stupéfiants

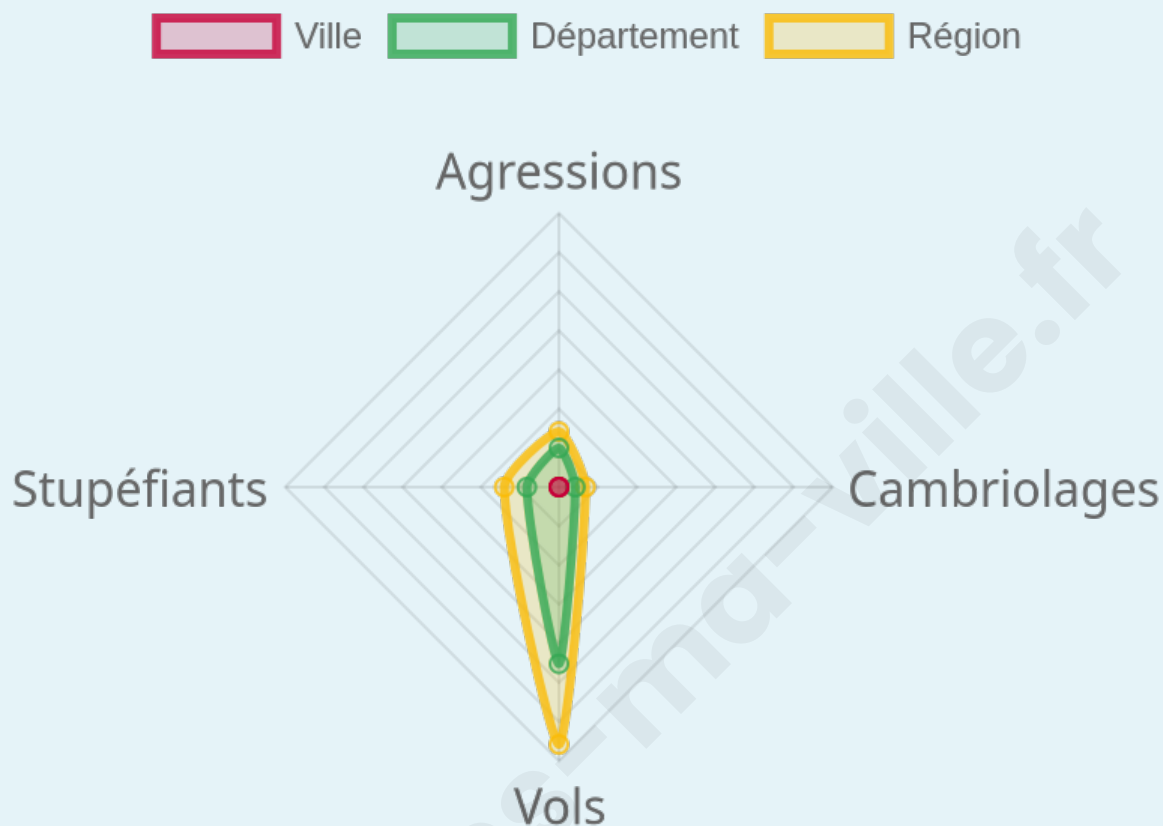
0

## Evolution du nombre d'infractions



## Pour comparer

(en proportion du nombre d'habitants)



Sources : Bases statistiques communale, départementale et régionale de la délinquance enregistrée par la police et la gendarmerie nationales selon les dernières parutions officielles de 2025 portant sur l'année 2024 ([data.gouv](https://data.gouv.fr)).

Agressions physiques / sexuelles : Violences sexuelles, coups et blessures volontaires intrafamiliaux, coups et blessures volontaires, autres coups, blessures volontaires et vols violents sans arme.

Cambriolages : Cambriolages de logements.

Vols : Vols avec armes, vols d'accessoires sur véhicules, vols dans les véhicules, vols de véhicules, vols sans violence contre des personnes, destructions, dégradations volontaires et escroqueries.

Stupéfiants : Trafic de stupéfiants dont (AFD) et usage de stupéfiants.

# Services à la population



## Commerce

Hypermarché	X <a href="#">Sainte-Marie-de-Cuines</a> 3km
Supermarché	X <a href="#">Saint-Jean-de-Maurienne</a> 10km
Superette	X <a href="#">La Chambre</a> 1km
Boulangerie	X <a href="#">La Chambre</a> 1km
Boucherie	X <a href="#">La Chambre</a> 2km
Restaurant	1
Garage	1
Station-service	X <a href="#">Saint-Étienne-de-Cuines</a> 3km
Banque	X <a href="#">La Chambre</a> 1km
La poste	X <a href="#">Saint-Jean-de-Maurienne</a> 11km
Coiffeur	X <a href="#">La Chambre</a> 1km
Tabac	X <a href="#">La Chambre</a> 2km
Bars / discothèque	X <a href="#">Saint-Étienne-de-Cuines</a> 3km
Bibliothèque	X <a href="#">La Tour-en-Maurienne</a> 8km
Cinéma	X <a href="#">Saint-Jean-de-Maurienne</a> 10km
Vétérinaire	X <a href="#">Sainte-Marie-de-Cuines</a> 3km



## Santé

Pharmacie	X <a href="#">La Chambre</a> 1km
Hôpital	X <a href="#">Saint-Jean-de-Maurienne</a> 10km
Laboratoire d'analyses médicales	X <a href="#">Saint-Jean-de-Maurienne</a> 10km
Etablissement pour handicapé	3
EHPA	X <a href="#">La Chambre</a> 1km
Médecin	X <a href="#">La Chambre</a> 1km
Dentiste	X <a href="#">La Chambre</a> 1km
Chirurgien	X <a href="#">Challes-les-Eaux</a> 33km
Dermatologue	X <a href="#">Challes-les-Eaux</a> 33km
Anesthésiste	X <a href="#">Pontcharra</a> 24km
Gastro-entérologue	X <a href="#">Challes-les-Eaux</a> 34km
Gynécologue	X <a href="#">Saint-Jean-de-Maurienne</a> 10km
Cancérologue	X <a href="#">Challes-les-Eaux</a> 34km
Neurologue	X <a href="#">Challes-les-Eaux</a> 34km
Ophtalmologue	X <a href="#">Saint-Jean-de-Maurienne</a> 10km
ORL	X <a href="#">Challes-les-Eaux</a> 34km
Cardiologue	X <a href="#">Saint-Jean-de-Maurienne</a> 10km
Pédiatre	X <a href="#">Saint-Jean-de-Maurienne</a> 10km
Pneumologue	X <a href="#">Saint-Jean-de-Maurienne</a> 10km
Psychologue	X <a href="#">Saint-Jean-de-Maurienne</a> 10km
Radiologue	X <a href="#">Saint-Étienne-de-Cuines</a> 3km
Rhumatologue	X <a href="#">Saint-Martin-de-la-Porte</a> 17km
Sage-femme	X <a href="#">Notre-Dame-du-Cruet</a> 1km



## Éducation

Crèche	X <a href="#">Saint-Avre</a> 1km
Ecole maternelle Public	X <a href="#">La Tour-en-Maurienne</a> 8km
Ecole maternelle Privé	X <a href="#">Grenoble</a> 52km
Ecole primaire Public	1
Ecole primaire Privé	X <a href="#">Allevard</a> 19km
Collège Public	X <a href="#">Saint-Étienne-de-Cuines</a> 3km
Collège Privé	X <a href="#">Moutiers</a> 21km
Lycée Public	X <a href="#">Saint-Jean-de-Maurienne</a> 11km
Lycée Privé	X <a href="#">Allevard</a> 19km

Sources : Base Sirene des entreprises et de leurs établissements selon les dernières parutions officielles de 2025 portant sur l'année 2024 ([data.gouv](#)). Liste, localisation et tarifs des professionnels de santé selon les dernières parutions officielles de 2025 portant sur l'année 2024 ([opendatasoft](#)) et FINESS Extraction du Fichier des établissements selon les dernières parutions officielles de 2025 portant sur

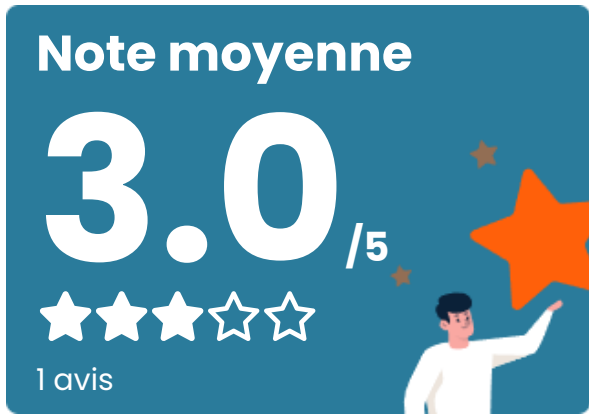
l'année 2024 ([data.gouv](https://data.gouv.fr)). Adresse et géolocalisation des établissements d'enseignement du premier et second degrés selon les dernières parutions officielles de 2025 portant sur l'année 2024 ([data.education.gouv](https://data.education.gouv.fr))

bien-dans-ma-ville.fr

## Villes autour de Saint-Martin-sur-la-Chambre

Ville	Habitants	Superficie	Pop densité	Pop active	Taux chômage	Revenu moyen	Prix immobilier
Notre-Dame-du-Cruet	222	1 km <sup>2</sup>	222 h/km <sup>2</sup>	56.3%	2.3%	26 790 €/an	1 390 €/m <sup>2</sup>
La Chambre	1 221	3 km <sup>2</sup>	407 h/km <sup>2</sup>	40.2%	2.7%	23 380 €/an	1 989 €/m <sup>2</sup>
Saint-Avre	925	3 km <sup>2</sup>	308 h/km <sup>2</sup>	48.2%	3.6%	24 970 €/an	1 625 €/m <sup>2</sup>
Saint-Étienne-de-Cuines (2 avis)	1 186	20 km <sup>2</sup>	59 h/km <sup>2</sup>	45.7%	3.1%	23 490 €/an	1 533 €/m <sup>2</sup>
Les Chavannes-en-Maurienne	220	4 km <sup>2</sup>	55 h/km <sup>2</sup>	45.9%	2.7%	23 910 €/an	1 195 €/m <sup>2</sup>
Sainte-Marie-de-Cuines	847	15 km <sup>2</sup>	56 h/km <sup>2</sup>	49.9%	3.7%	23 880 €/an	1 484 €/m <sup>2</sup>
Saint François Longchamp (2 avis)	433	60 km <sup>2</sup>	7 h/km <sup>2</sup>	72.1%	1.6%	21 630 €/an	2 831 €/m <sup>2</sup>
Saint-Rémy-de-Maurienne	1 289	44 km <sup>2</sup>	29 h/km <sup>2</sup>	44.7%	3.3%	24 410 €/an	2 274 €/m <sup>2</sup>
Montvernier	240	6 km <sup>2</sup>	40 h/km <sup>2</sup>	51.7%	3.3%	26 510 €/an	2 088 €/m <sup>2</sup>
La Chapelle	326	12 km <sup>2</sup>	27 h/km <sup>2</sup>	50.3%	1.5%	24 220 €/an	1 464 €/m <sup>2</sup>
Saint-Alban-des-Villards	92	24 km <sup>2</sup>	4 h/km <sup>2</sup>	33.7%	1.1%	NC	1 077 €/m <sup>2</sup>
La Tour-en-Maurienne	1 087	41 km <sup>2</sup>	27 h/km <sup>2</sup>	48.3%	1.8%	25 150 €/an	1 996 €/m <sup>2</sup>
Saint-Léger	257	11 km <sup>2</sup>	23 h/km <sup>2</sup>	44.7%	5.1%	24 840 €/an	2 051 €/m <sup>2</sup>
Jarrier	506	17 km <sup>2</sup>	30 h/km <sup>2</sup>	44.1%	1.4%	26 000 €/an	1 729 €/m <sup>2</sup>
Saint-Jean-de-Maurienne (10 avis)	7 524	11 km <sup>2</sup>	684 h/km <sup>2</sup>	42.5%	4.3%	21 840 €/an	1 470 €/m <sup>2</sup>

# Avis sur la ville de Saint-Martin-sur-la-Chambre



## Moyenne par critère



## Villes autour de Saint-Martin-sur-la-Chambre

Ville	Note globale	Sécurité	Éducation	Sport Loisir	Environnement	Vie pratique
Notre-Dame-du-Cruet	-	-	-	-	-	-
La Chambre	-	-	-	-	-	-
Saint-Avre	-	-	-	-	-	-
Saint-Étienne-de-Cuines (2 avis)	3.3	4.0	1.5	4.0	4.0	3.0
Les Chavannes-en-Maurienne	-	-	-	-	-	-
Sainte-Marie-de-Cuines	-	-	-	-	-	-
Saint François Longchamp (2 avis)	3.7	4.0	3.5	3.5	3.5	4.0
Saint-Rémy-de-Maurienne	-	-	-	-	-	-
Montvernier	-	-	-	-	-	-
La Chapelle	-	-	-	-	-	-
Saint-Alban-des-Villards	-	-	-	-	-	-
La Tour-en-Maurienne	-	-	-	-	-	-
Saint-Léger	-	-	-	-	-	-
Jarrier	-	-	-	-	-	-
Saint-Jean-de-Maurienne (10 avis)	3.6	3.4	3.8	4.4	3.7	2.8



# **Vous aimez votre ville ? Notez-la !**

Et faites-nous part de vos remarques constructives



Avec

**BIEN** dans ma **VILLE** 