



Version web

Ville de Saint-Martin-sur-Écaillon

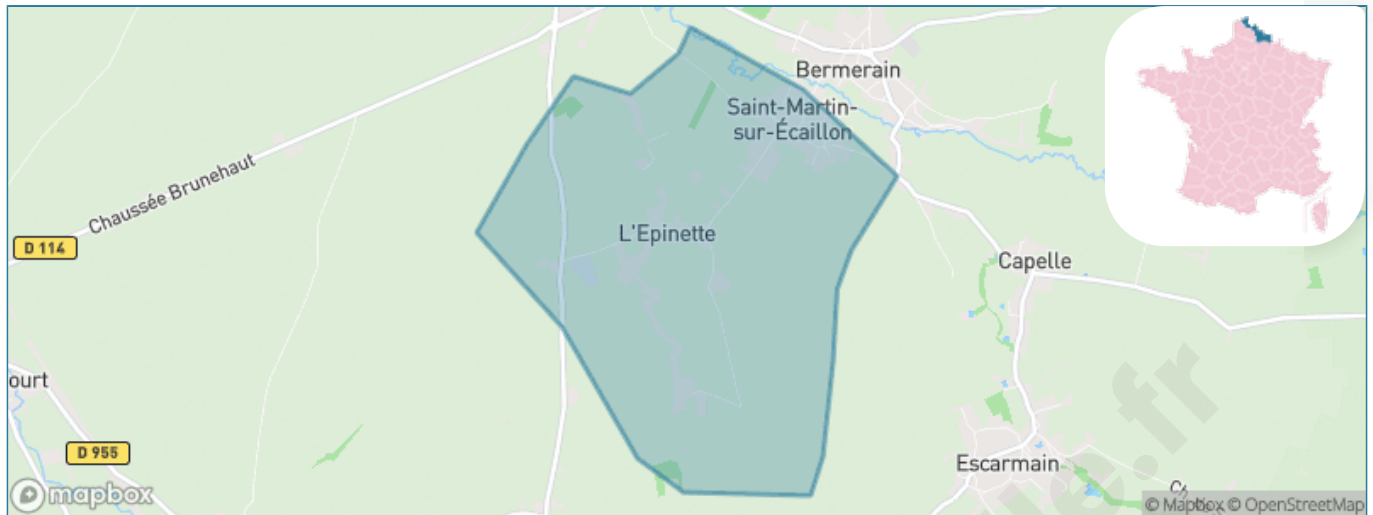
Présenté par

BIEN dans ma **VILLE** 

Sommaire

Situation géographique	3
Statistiques sur la population	4
Evolution du nombre d'habitants	4
Tranche d'âge	5
0-14 ans	5
15-29 ans	5
30-44 ans	5
45-59 ans	5
60-74 ans	5
75-89 ans	5
90 ans et +	5
Activité professionnelle	5
Agriculteurs	5
Artisans, Commerçants	5
Cadres et sup.	5
Professions intermédiaires	5
Employé	5
Ouvrier	5
Retraité	5
Autres	5
Niveau de diplôme	6
Sans diplôme ou CEP	6
Brevet, BEPC, DNB	6
CAP-BEP ou équivalent	6
BAC ou équivalent	6
BAC+2	6
BAC+3 ou +4	6
BAC+5 ou plus	6
Composition des ménages	6
Couple sans enfant	6
Couple avec enfant(s)	6
Famille monoparentale	6
Colocation / Autre	6
Personnes seules	6
Profils électoraux	7
Premier tour	7
Sécurité	8
Evolution du nombre d'infractions	8
Pour comparer	9
Services à la population	10
Commerce	10
Éducation	10
Villes autour de Saint-Martin-sur-Écaillon	11

Situation géographique



i Informations clés

- **Région** : Hauts-de-France
- **Département** : Nord
- **Code postal** : 59213
- **Superficie** : 5 km²



Statistiques sur la population



Nombre d'habitants

483



Age moyen

43 ans



Pop active

46%



Taux chômage

8%



Pop densité

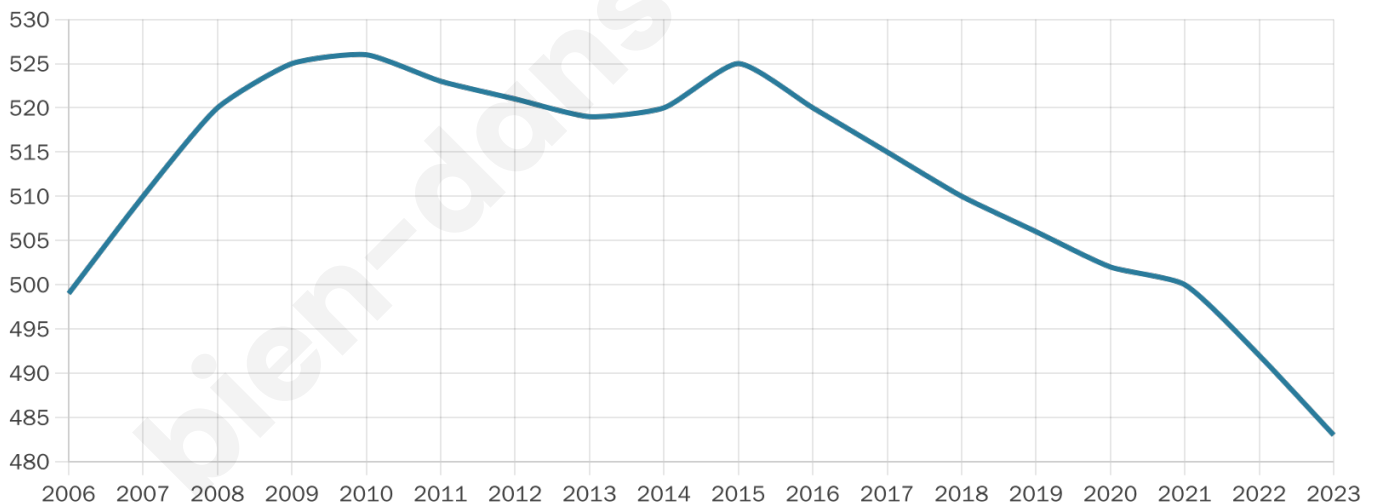
97 h/km²



Revenu moyen

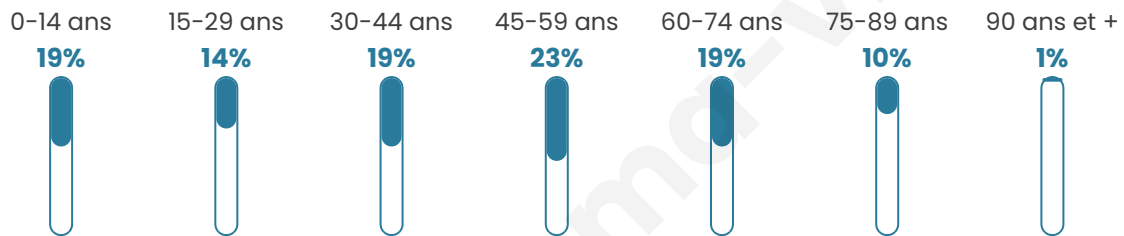
25 300 €/an

Evolution du nombre d'habitants

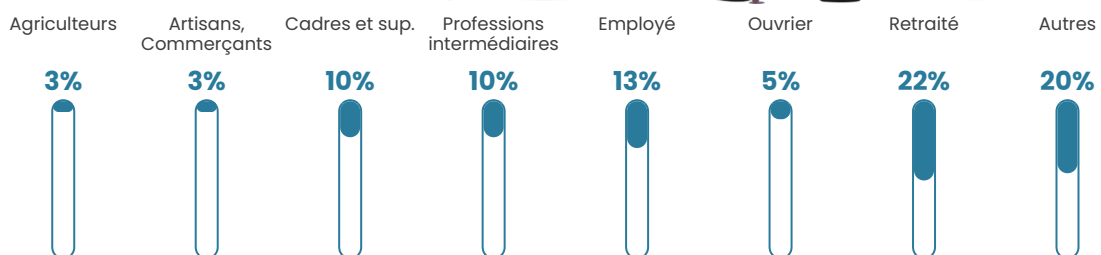


Sources : Institut national de la statistique et des études économiques (insee) selon Les dernières parutions officielles de 2024 portant sur les années 2020, 2021 et 2022.

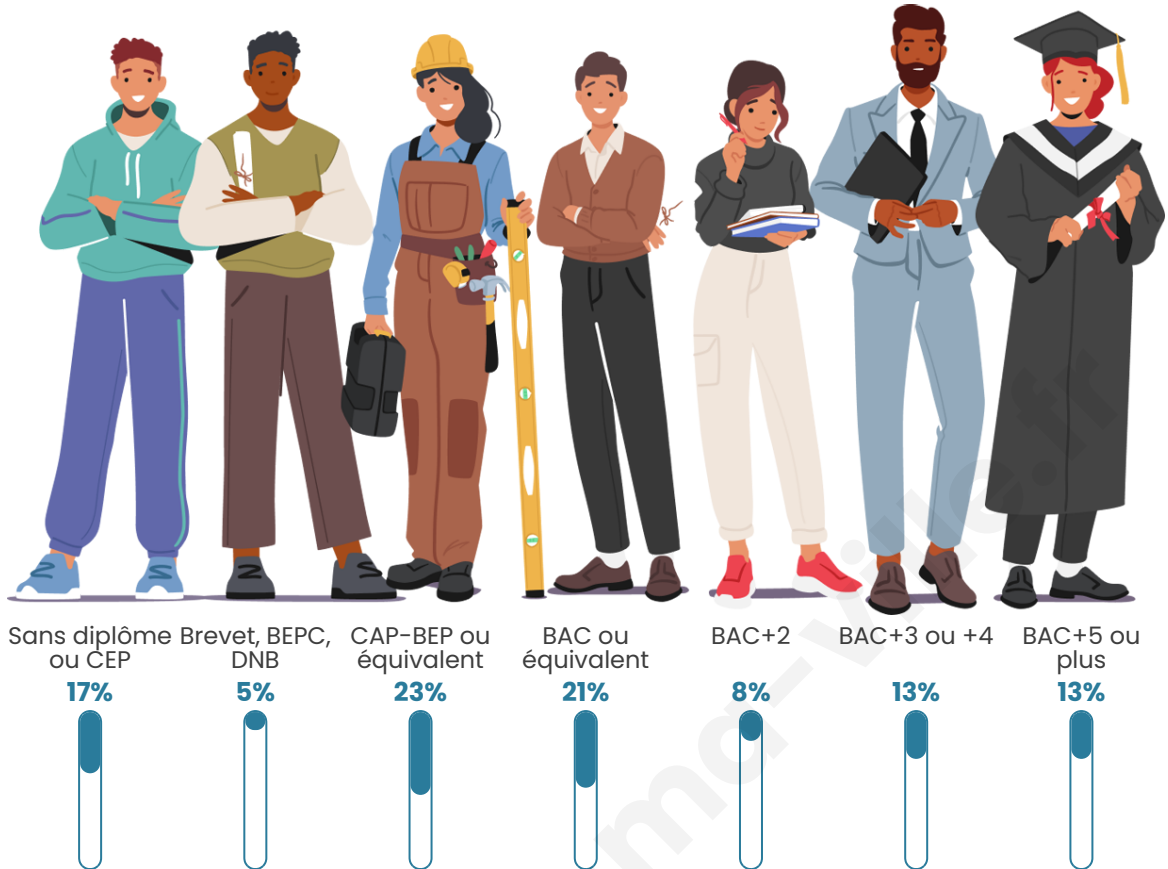
Tranche d'âge




Activité professionnelle



Niveau de diplôme



Composition des ménages



Profils électoraux

Premier tour

	Emmanuel MACRON	26.81 %
	Marine LE PEN	26.18 %
	Jean-Luc MÉLENCHON	17.03 %
	Fabien ROUSSEL	6.62 %
	Éric ZEMMOUR	6.31 %
	Yannick JADOT	5.68 %
	Valérie PÉCRESE	4.10 %
	Jean LASSALLE	3.15 %
	Nathalie ARTHAUD	1.58 %
	Anne HIDALGO	1.26 %
	Nicolas DUPONT-AIGNAN	0.95 %
	Philippe POUTOU	0.32 %



406 inscrits

Participation : 79.8%

Votes blancs : 1.85%

Votes nuls : 0.31%

Second tour

	Emmanuel MACRON	56,75 %
	Marine LE PEN	43,25 %

406 inscrits

Participation : 78.57%

Votes blancs : 7.84%

Votes nuls : 1.57%

Sécurité



Agressions physiques / sexuelles

0



Cambriolages

0



Vols / dégradations

0



Stupéfiants

0

Evolution du nombre d'infractions



Pour comparer

(en proportion du nombre d'habitants)



Sources : Bases statistiques communale, départementale et régionale de la délinquance enregistrée par la police et la gendarmerie nationales selon les dernières parutions officielles de 2025 portant sur l'année 2024 ([data.gouv](https://data.gouv.fr)).

Agressions physiques / sexuelles : Violences sexuelles, coups et blessures volontaires intrafamiliaux, coups et blessures volontaires, autres coups, blessures volontaires et vols violents sans arme.

Cambriolages : Cambriolages de logements.

Vols : Vols avec armes, vols d'accessoires sur véhicules, vols dans les véhicules, vols de véhicules, vols sans violence contre des personnes, destructions, dégradations volontaires et escroqueries.

Stupéfiants : Trafic de stupéfiants dont (AFD) et usage de stupéfiants.

Services à la population



Commerce

Hypermarché	X Le Quesnoy 7km
Supermarché	X Saulzoir 7km
Superette	X Quérénaing 4km
Boulangerie	X Quérénaing 5km
Boucherie	X Bermerain 0km
Restaurant	X Quérénaing 4km
Garage	X Ruesnes 4km
Station-service	X Maing 7km
Banque	X Ghissignies 7km
La poste	1
Coiffeur	1
Tabac	X Solesmes 8km
Bars / discothèque	X Bermerain 0km
Bibliothèque	X Bermerain 1km
Cinéma	X Valenciennes 12km
Vétérinaire	X Bermerain 1km



Santé

Pharmacie	X Vendegies-sur-Écaillon 2km
Hôpital	X Le Quesnoy 7km
Laboratoire d'analyses médicales	X Solesmes 8km
Etablissement pour handicapé	X Artres 5km
EHPA	X Le Quesnoy 7km
Médecin	X Bermerain 0km
Dentiste	X Le Quesnoy 7km
Chirurgien	X Le Quesnoy 7km
Dermatologue	X Valenciennes 12km
Anesthésiste	X Valenciennes 12km
Gastro-entérologue	X Valenciennes 12km
Gynécologue	X Valenciennes 11km
Cancérologue	X Valenciennes 12km
Neurologue	X Valenciennes 12km
Ophtalmologue	X Le Quesnoy 8km
ORL	X Le Quesnoy 7km
Cardiologue	X Le Quesnoy 7km
Pédiatre	X Trith-Saint-Léger 9km
Pneumologue	X Le Quesnoy 7km
Psychologue	X Valenciennes 12km
Radiologue	X Valenciennes 12km
Rhumatologue	X Valenciennes 13km
Sage-femme	X Villers-Pol 7km



Éducation

Crèche	X Sepmeries 4km
Ecole maternelle Public	X Neuville-en-Avesnois 7km
Ecole maternelle Privé	X Genech 38km
Ecole primaire Public	1
Ecole primaire Privé	X Préseau 7km
Collège Public	X Solesmes 7km
Collège Privé	X Solesmes 8km
Lycée Public	X Le Quesnoy 8km
Lycée Privé	X Solesmes 8km

Sources : Base Sirene des entreprises et de leurs établissements selon les dernières parutions officielles de 2025 portant sur l'année 2024 ([data.gouv](#)). Liste, localisation et tarifs des professionnels de santé selon les dernières parutions officielles de 2025 portant sur l'année 2024 ([opendatasoft](#)) et FINISS Extraction du Fichier des établissements selon les dernières parutions officielles de 2025 portant sur l'année 2024 ([data.gouv](#)). Adresse et géolocalisation des établissements d'enseignement du premier et second degrés selon les dernières parutions officielles de 2025 portant sur l'année 2024 ([data.education.gouv](#))

Villes autour de Saint-Martin-sur-Écaillon

Ville	Habitants	Superficie	Pop densité	Pop active	Taux chômage	Revenu moyen	Prix immobilier
Bermerain	778	6 km ²	130 h/km ²	47.4%	6%	23 320 €/an	2 163 €/m ²
Vendegies-sur-Écaillon (1 avis)	1 123	6 km ²	187 h/km ²	50%	4.7%	26 860 €/an	1 660 €/m ²
Escarmain (1 avis)	479	6 km ²	80 h/km ²	48.4%	4%	23 380 €/an	1 081 €/m ²
Capelle	135	5 km ²	27 h/km ²	48.9%	3%	24 390 €/an	3 458 €/m ²
Sommaing	397	3 km ²	132 h/km ²	47.6%	3.5%	26 280 €/an	1 203 €/m ²
Vertain	535	5 km ²	107 h/km ²	47.9%	7.3%	26 580 €/an	812 €/m ²
Quérénaing (2 avis)	865	4 km ²	216 h/km ²	48.1%	2.9%	26 200 €/an	2 029 €/m ²
Ruesnes	448	6 km ²	75 h/km ²	48.2%	3.3%	24 680 €/an	1 062 €/m ²
Verchain-Maugré	1 103	9 km ²	123 h/km ²	49.5%	5.8%	25 140 €/an	1 634 €/m ²
Beaudignies	574	7 km ²	82 h/km ²	47.7%	4.9%	24 550 €/an	1 801 €/m ²
Sepmeries (1 avis)	640	6 km ²	107 h/km ²	49.4%	5%	26 040 €/an	1 791 €/m ²
Haussy (1 avis)	1 451	16 km ²	91 h/km ²	47.7%	4.7%	20 820 €/an	1 066 €/m ²
Romeries	471	6 km ²	79 h/km ²	47.6%	5.7%	22 370 €/an	1 270 €/m ²
Artres	1 082	6 km ²	180 h/km ²	43.5%	3.6%	24 790 €/an	1 697 €/m ²
Monchaux-sur-Écaillon	616	4 km ²	154 h/km ²	46.4%	3.2%	26 700 €/an	1 713 €/m ²

bien-dans-ma-ville.fr



Vous aimez votre ville ? Notez-la !

Et faites-nous part de vos remarques constructives



Avec

BIEN dans ma **VILLE** 