



Version web

# Ville de Saint-Martin-Petit

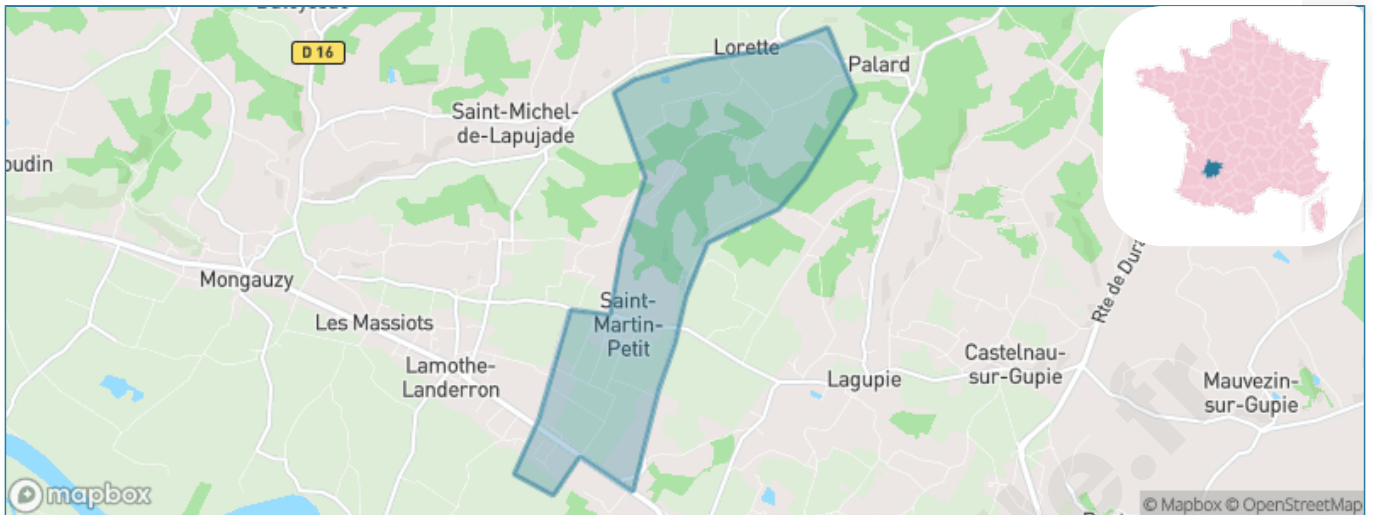
Présenté par

**BIEN** dans  
ma **VILLE** 

# Sommaire

Situation géographique .....	3
Statistiques sur la population .....	4
Evolution du nombre d'habitants .....	4
Tranche d'âge .....	5
0-14 ans .....	5
15-29 ans .....	5
30-44 ans .....	5
45-59 ans .....	5
60-74 ans .....	5
75-89 ans .....	5
90 ans et + .....	5
Activité professionnelle .....	5
Agriculteurs .....	5
Artisans, Commerçants .....	5
Cadres et sup. ....	5
Professions intermédiaires .....	5
Employé .....	5
Ouvrier .....	5
Retraité .....	5
Autres .....	5
Niveau de diplôme .....	6
Sans diplôme ou CEP .....	6
Brevet, BEPC, DNB .....	6
CAP-BEP ou équivalent .....	6
BAC ou équivalent .....	6
BAC+2 .....	6
BAC+3 ou +4 .....	6
BAC+5 ou plus .....	6
Composition des ménages .....	6
Couple sans enfant .....	6
Couple avec enfant(s) .....	6
Famille monoparentale .....	6
Colocation / Autre .....	6
Personnes seules .....	6
Profils électoraux .....	7
Premier tour .....	7
Sécurité .....	8
Evolution du nombre d'infractions .....	8
Pour comparer .....	9
Services à la population .....	10
Commerce .....	10
Éducation .....	10
Villes autour de Saint-Martin-Petit .....	11

# Situation géographique



## i Informations clés

- **Région** : Nouvelle-Aquitaine
- **Département** : Lot-et-Garonne
- **Code postal** : 47200
- **Superficie** : 6 km<sup>2</sup>



**LOT-ET-GARONNE**  
Le Département



# Statistiques sur la population



Nombre d'habitants

**620**



Age moyen

**43 ans**



Pop active

**49.7%**



Taux chômage

**7.3%**



Pop densité

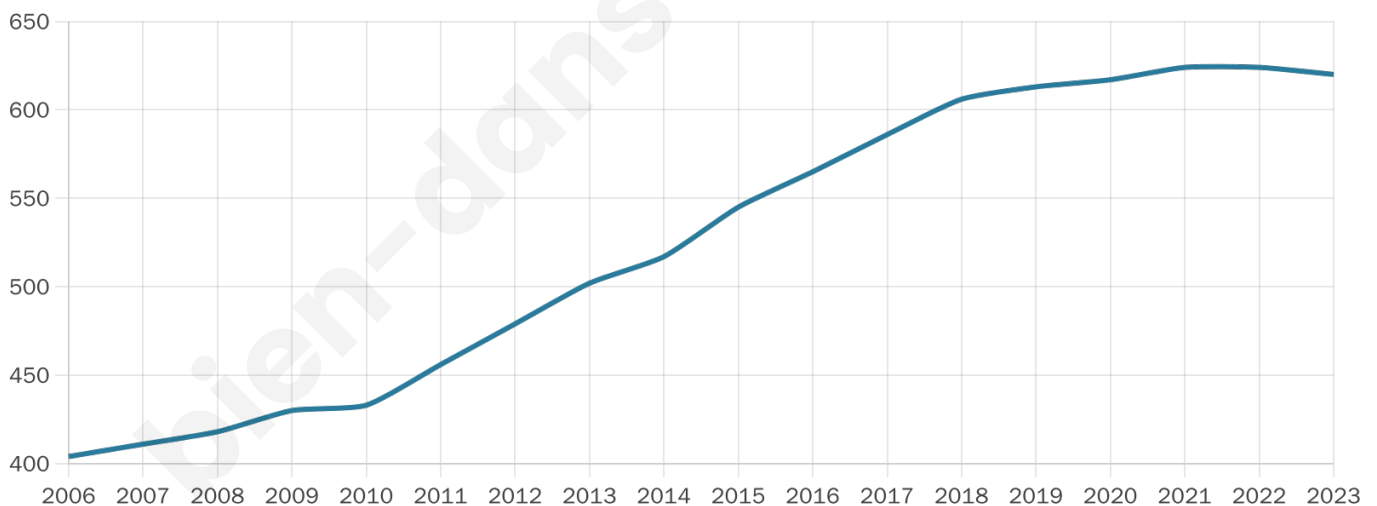
**103 h/km<sup>2</sup>**



Revenu moyen

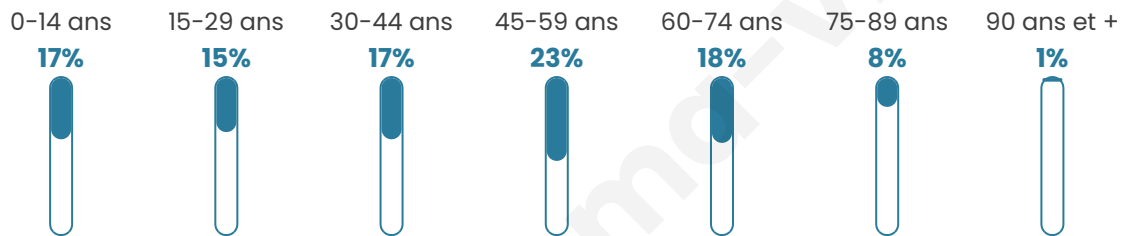
**21 950 €/an**

## Evolution du nombre d'habitants

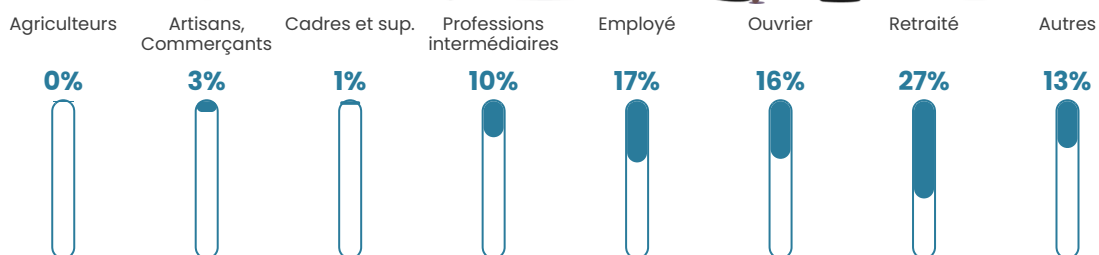


Sources : Institut national de la statistique et des études économiques (insee) selon Les dernières parutions officielles de 2024 portant sur les années 2020, 2021 et 2022.


## Tranche d'âge




## Activité professionnelle



## Niveau de diplôme















## Composition des ménages





# Profils électoraux

## Premier tour

	Marine LE PEN	35.88 %
	Emmanuel MACRON	24.12 %
	Jean-Luc MÉLENCHON	13.24 %
	Jean LASSALLE	9.12 %
	Éric ZEMMOUR	5.29 %
	Valérie PÉCRESSÉ	3.82 %
	Nicolas DUPONT-AIGNAN	3.82 %
	Fabien ROUSSEL	2.65 %
	Yannick JADOT	0.88 %
	Philippe POUTOU	0.88 %
	Anne HIDALGO	0.29 %
	Nathalie ARTHAUD	0.00 %

## Second tour

	Emmanuel MACRON	42,31 %
	Marine LE PEN	57,69 %

### 429 inscrits

Participation : 79.95%

Votes blancs : 7.29%

Votes nuls : 1.75%

### 429 inscrits

Participation : 81.12%

Votes blancs : 1.72%

Votes nuls : 0.57%

# Sécurité



Agressions physiques / sexuelles

0



Cambriolages

0



Vols / dégradations

0



Stupéfiants

0

## Evolution du nombre d'infractions



## Pour comparer

(en proportion du nombre d'habitants)



Sources : Bases statistiques communale, départementale et régionale de la délinquance enregistrée par la police et la gendarmerie nationales selon les dernières parutions officielles de 2025 portant sur l'année 2024 ([data.gouv](https://data.gouv.fr)).

Agressions physiques / sexuelles : Violences sexuelles, coups et blessures volontaires intrafamiliaux, coups et blessures volontaires, autres coups, blessures volontaires et vols violents sans arme.

Cambriolages : Cambriolages de logements.

Vols : Vols avec armes, vols d'accessoires sur véhicules, vols dans les véhicules, vols de véhicules, vols sans violence contre des personnes, destructions, dégradations volontaires et escroqueries.

Stupéfiants : Trafic de stupéfiants dont (AFD) et usage de stupéfiants.

# Services à la population



## Commerce

Hypermarché	X <a href="#">Marmande</a> 5km
Supermarché	X <a href="#">Sainte-Bazeille</a> 2km
Superette	X <a href="#">Meilhan-sur-Garonne</a> 6km
Boulangerie	X <a href="#">Sainte-Bazeille</a> 2km
Boucherie	X <a href="#">Lamothe-Landerron</a> 3km
Restaurant	X <a href="#">Sainte-Bazeille</a> 2km
Garage	1
Station-service	X <a href="#">Sainte-Bazeille</a> 2km
Banque	X <a href="#">Sainte-Bazeille</a> 2km
La poste	X <a href="#">Sainte-Bazeille</a> 2km
Coiffeur	1
Tabac	X <a href="#">Sainte-Bazeille</a> 2km
Bars / discothèque	1
Bibliothèque	X <a href="#">Beaupuy</a> 4km
Cinéma	X <a href="#">Marmande</a> 8km
Vétérinaire	X <a href="#">Sainte-Bazeille</a> 2km



## Santé

Pharmacie	X <a href="#">Sainte-Bazeille</a> 2km
Hôpital	X <a href="#">Marmande</a> 7km
Laboratoire d'analyses médicales	X <a href="#">Marmande</a> 7km
Etablissement pour handicapé	X <a href="#">Lamothe-Landerron</a> 4km
EHPA	X <a href="#">Sainte-Bazeille</a> 2km
Médecin	X <a href="#">Lamothe-Landerron</a> 3km
Dentiste	X <a href="#">Marmande</a> 6km
Chirurgien	X <a href="#">Marmande</a> 6km
Dermatologue	X <a href="#">Grignols</a> 21km
Anesthésiste	X <a href="#">Langon</a> 27km
Gastro-entérologue	X <a href="#">Langon</a> 27km
Gynécologue	X <a href="#">Grignols</a> 21km
Cancérologue	X <a href="#">Langon</a> 27km
Neurologue	X <a href="#">Grignols</a> 21km
Ophthalmologue	X <a href="#">Sainte-Bazeille</a> 2km
ORL	X <a href="#">Marmande</a> 8km
Cardiologue	X <a href="#">La Réole</a> 11km
Pédiatre	X <a href="#">Grignols</a> 21km
Pneumologue	X <a href="#">Lagupie</a> 1km
Psychologue	X <a href="#">Grignols</a> 21km
Radiologue	X <a href="#">Marmande</a> 8km
Rhumatologue	X <a href="#">Marmande</a> 8km
Sage-femme	X <a href="#">Lamothe-Landerron</a> 3km



## Éducation

Crèche	X <a href="#">Sainte-Bazeille</a> 2km
Ecole maternelle Public	X <a href="#">Sainte-Bazeille</a> 3km
Ecole maternelle Privé	X <a href="#">La Brède</a> 51km
Ecole primaire Public	X <a href="#">Lagupie</a> 1km
Ecole primaire Privé	X <a href="#">Sainte-Bazeille</a> 2km
Collège Public	X <a href="#">Marmande</a> 7km
Collège Privé	X <a href="#">Meilhan-sur-Garonne</a> 7km
Lycée Public	X <a href="#">Marmande</a> 7km
Lycée Privé	X <a href="#">Meilhan-sur-Garonne</a> 7km

Sources : Base Sirene des entreprises et de leurs établissements selon les dernières parutions officielles de 2025 portant sur l'année 2024 ([data.gouv](#)). Liste, localisation et tarifs des professionnels de santé selon les dernières parutions officielles de 2025 portant sur l'année 2024 ([opendatasoft](#)) et FINISS Extraction du Fichier des établissements selon les dernières parutions officielles de 2025 portant sur l'année 2024 ([data.gouv](#)). Adresse et géolocalisation des établissements d'enseignement du premier et second degrés selon les dernières parutions officielles de 2025 portant sur l'année 2024 ([data.education.gouv](#))

## Villes autour de Saint-Martin-Petit

Ville	Habitants	Superficie	Pop densité	Pop active	Taux chômage	Revenu moyen	Prix immobilier
Sainte-Bazeille	3 171	20 km <sup>2</sup>	159 h/km <sup>2</sup>	42.4%	5.5%	21 140 €/an	1 412 €/m <sup>2</sup>
Lagupie (1 avis)	680	8 km <sup>2</sup>	85 h/km <sup>2</sup>	45.3%	3.2%	24 110 €/an	1 597 €/m <sup>2</sup>
Lamothe-Landerron	1 114	9 km <sup>2</sup>	124 h/km <sup>2</sup>	44.5%	6.9%	19 290 €/an	1 122 €/m <sup>2</sup>
Jusix	96	7 km <sup>2</sup>	14 h/km <sup>2</sup>	45.8%	7.3%	19 490 €/an	809 €/m <sup>2</sup>
Couthures-sur-Garonne	365	7 km <sup>2</sup>	52 h/km <sup>2</sup>	44.4%	8.2%	18 850 €/an	954 €/m <sup>2</sup>
Mauvezin-sur-Gupie	613	15 km <sup>2</sup>	41 h/km <sup>2</sup>	42.3%	2.9%	22 190 €/an	1 450 €/m <sup>2</sup>
Castelnau-sur-Gupie	917	15 km <sup>2</sup>	61 h/km <sup>2</sup>	48.4%	2.7%	25 230 €/an	1 531 €/m <sup>2</sup>
Saint-Michel-de-Lapujade	211	7 km <sup>2</sup>	30 h/km <sup>2</sup>	48.8%	4.7%	21 080 €/an	895 €/m <sup>2</sup>
Fossès-et-Baleyssac	222	9 km <sup>2</sup>	25 h/km <sup>2</sup>	48.2%	3.6%	21 270 €/an	1 361 €/m <sup>2</sup>
Mongauzy	667	6 km <sup>2</sup>	111 h/km <sup>2</sup>	42.6%	5.2%	20 020 €/an	937 €/m <sup>2</sup>
Beaupuy	1 712	8 km <sup>2</sup>	214 h/km <sup>2</sup>	44.6%	3.3%	23 380 €/an	1 578 €/m <sup>2</sup>
Gaujac	241	7 km <sup>2</sup>	34 h/km <sup>2</sup>	42.7%	4.1%	19 670 €/an	800 €/m <sup>2</sup>
Meilhan-sur-Garonne (3 avis)	1 326	28 km <sup>2</sup>	47 h/km <sup>2</sup>	42.3%	5.6%	20 060 €/an	1 174 €/m <sup>2</sup>
Hure (1 avis)	569	7 km <sup>2</sup>	81 h/km <sup>2</sup>	45.5%	4.2%	21 100 €/an	1 093 €/m <sup>2</sup>
Sainte-Gemme	192	9 km <sup>2</sup>	21 h/km <sup>2</sup>	48.4%	6.3%	20 610 €/an	1 358 €/m <sup>2</sup>

bien-dans-ma-ville.fr



# Vous aimez votre ville ? Notez-la !

Et faites-nous part de vos remarques constructives



Avec

**BIEN** dans ma **VILLE** 