



Version web

Ville de Saint-Martin-les- Eaux

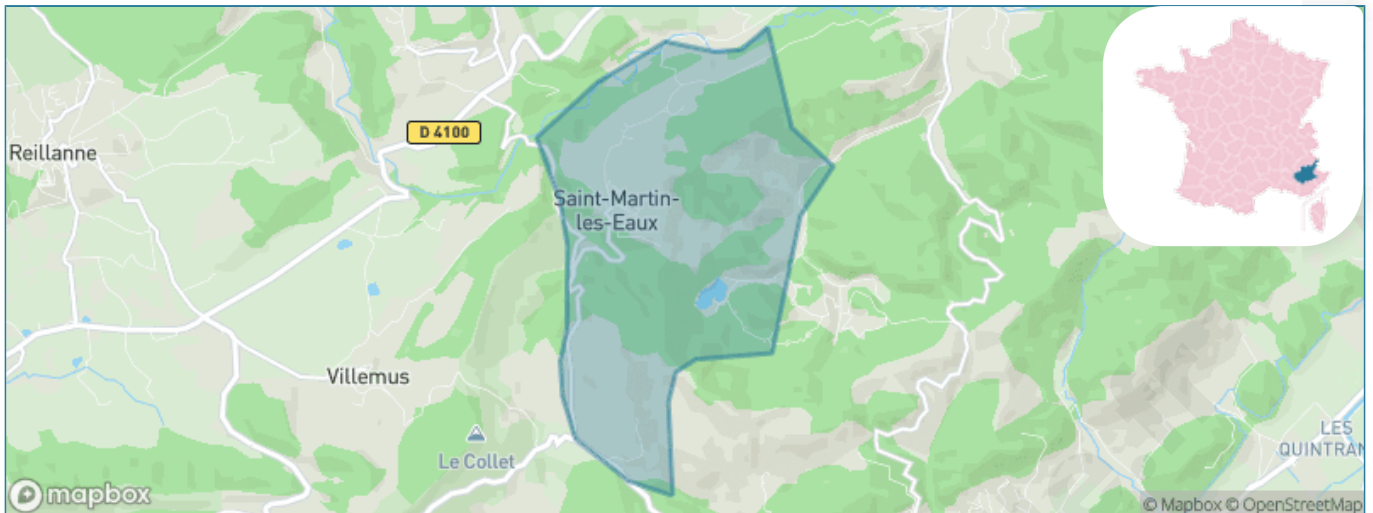
Présenté par

BIEN dans
ma **VILLE** 

Sommaire

Situation géographique	3
Statistiques sur la population	4
Evolution du nombre d'habitants	4
Tranche d'âge	5
0-14 ans	5
15-29 ans	5
30-44 ans	5
45-59 ans	5
60-74 ans	5
75-89 ans	5
90 ans et +	5
Activité professionnelle	5
Agriculteurs	5
Artisans, Commerçants	5
Cadres et sup.	5
Professions intermédiaires	5
Employé	5
Ouvrier	5
Retraité	5
Autres	5
Niveau de diplôme	6
Sans diplôme ou CEP	6
Brevet, BEPC, DNB	6
CAP-BEP ou équivalent	6
BAC ou équivalent	6
BAC+2	6
BAC+3 ou +4	6
BAC+5 ou plus	6
Composition des ménages	6
Couple sans enfant	6
Couple avec enfant(s)	6
Famille monoparentale	6
Colocation / Autre	6
Personnes seules	6
Profils électoraux	7
Premier tour	7
Sécurité	8
Evolution du nombre d'infractions	8
Pour comparer	9
Services à la population	10
Commerce	10
Éducation	10
Villes autour de Saint-Martin-les-Eaux	11

Situation géographique



i Informations clés

- **Région** : Provence-Alpes-Côte d'Azur
- **Département** : Alpes-de-Haute-Provence
- **Code postal** : 04870
- **Superficie** : 9 km²



Statistiques sur la population



Nombre d'habitants

120



Age moyen

43 ans



Pop active

53.3%



Taux chômage

2.4%



Pop densité

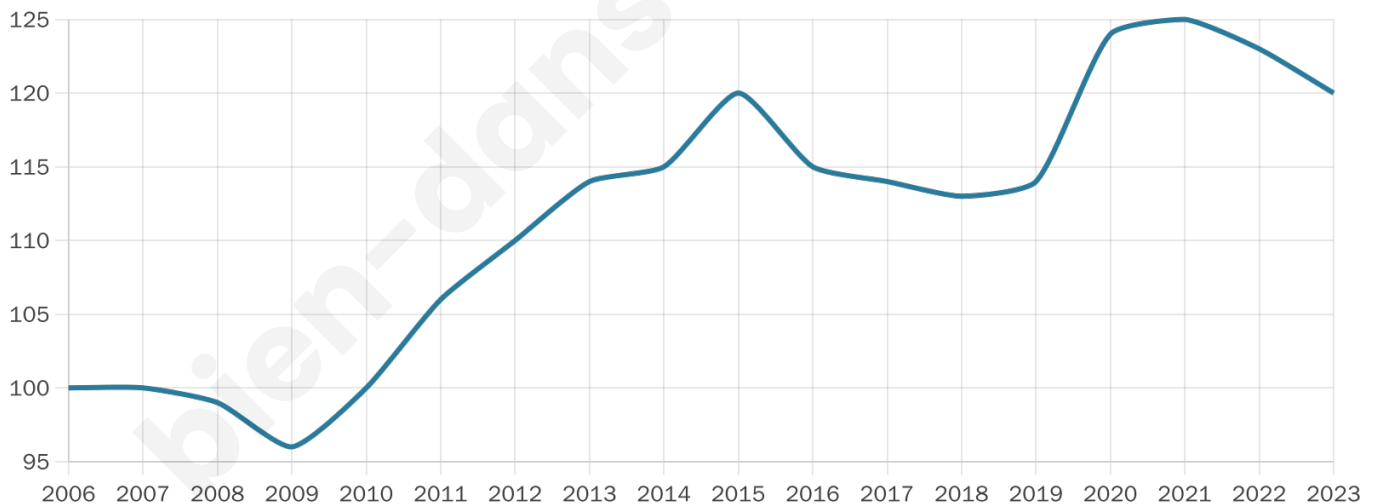
13 h/km²



Revenu moyen

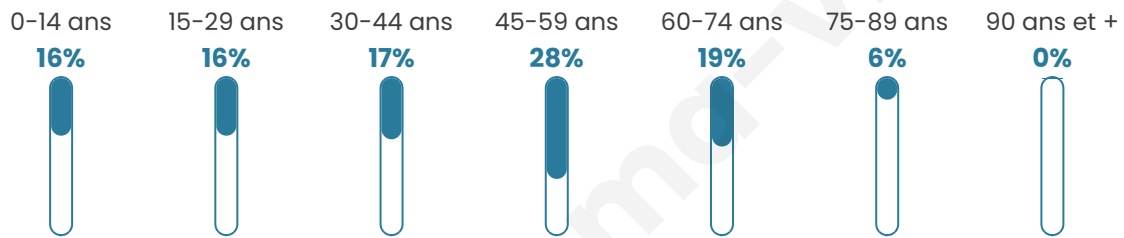
21 630 €/an

Evolution du nombre d'habitants

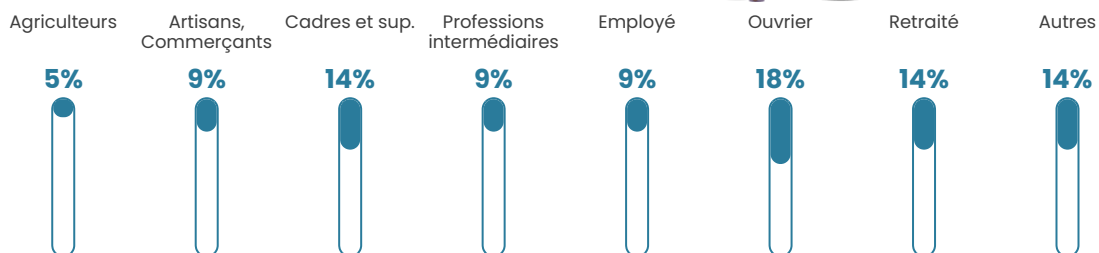


Sources : Institut national de la statistique et des études économiques (insee) selon Les dernières parutions officielles de 2024 portant sur les années 2020, 2021 et 2022.


Tranche d'âge




Activité professionnelle



Niveau de diplôme



Composition des ménages



Profils électoraux

Premier tour

	Jean-Luc MÉLENCHON	35.63 %
	Marine LE PEN	31.03 %
	Emmanuel MACRON	10.34 %
	Jean LASSALLE	8.05 %
	Yannick JADOT	3.45 %
	Nicolas DUPONT- AIGNAN	3.45 %
	Nathalie ARTHAUD	2.30 %
	Éric ZEMMOUR	2.30 %
	Valérie PÉCRESSÉ	2.30 %
	Fabien ROUSSEL	1.15 %
	Anne HIDALGO	0.00 %
	Philippe POUTOU	0.00 %



104 inscrits

Participation : 85.58%

Votes blancs : 2.25%

Votes nuls : 0.00%

Second tour

	Emmanuel MACRON	37,88 %
	Marine LE PEN	62,12 %

104 inscrits

Participation : 82.69%

Votes blancs : 20.93%

Votes nuls : 2.33%

Sécurité



Agressions physiques / sexuelles

0



Cambriolages

0



Vols / dégradations

0



Stupéfiants

0

Evolution du nombre d'infractions



Pour comparer

(en proportion du nombre d'habitants)



Sources : Bases statistiques communale, départementale et régionale de la délinquance enregistrée par la police et la gendarmerie nationales selon les dernières parutions officielles de 2025 portant sur l'année 2024 ([data.gouv](https://data.gouv.fr)).

Agressions physiques / sexuelles : Violences sexuelles, coups et blessures volontaires intrafamiliaux, coups et blessures volontaires, autres coups, blessures volontaires et vols violents sans arme.

Cambriolages : Cambriolages de logements.

Vols : Vols avec armes, vols d'accessoires sur véhicules, vols dans les véhicules, vols de véhicules, vols sans violence contre des personnes, destructions, dégradations volontaires et escroqueries.

Stupéfiants : Trafic de stupéfiants dont (AFD) et usage de stupéfiants.

Services à la population



Commerce

Hypermarché	X Manosque 6km
Supermarché	X Manosque 7km
Superette	X Saint-Michel-l'Observatoire 4km
Boulangerie	1
Boucherie	X Saint-Michel-l'Observatoire 4km
Restaurant	1
Garage	X Saint-Michel-l'Observatoire 3km
Station-service	X Manosque 6km
Banque	X Manosque 5km
La poste	X Saint-Michel-l'Observatoire 3km
Coiffeur	X Dauphin 3km
Tabac	X Manosque 6km
Bars / discothèque	X Saint-Michel-l'Observatoire 4km
Bibliothèque	X Bellevigne-en-Layon 8km
Cinéma	X Manosque 6km
Vétérinaire	X Saint-Michel-l'Observatoire 3km



Santé

Pharmacie	X Manosque 6km
Hôpital	X Manosque 7km
Laboratoire d'analyses médicales	X Manosque 6km
Etablissement pour handicapé	X Manosque 6km
EHPA	X Manosque 6km
Médecin	X Saint-Michel-l'Observatoire 4km
Dentiste	X Manosque 6km
Chirurgien	X Manosque 5km
Dermatologue	X Manosque 6km
Anesthésiste	X Oraison 14km
Gastro-entérologue	X Manosque 6km
Gynécologue	X Manosque 6km
Cancérologue	X Manosque 6km
Neurologue	X Oraison 14km
Ophtalmologue	X Manosque 6km
ORL	X Gréoux-les-Bains 18km
Cardiologue	X Manosque 6km
Pédiatre	X Mane 6km
Pneumologue	X Manosque 7km
Psychologue	X Manosque 6km
Radiologue	X Oraison 14km
Rhumatologue	X Oraison 14km
Sage-femme	X Mane 6km



Éducation

Crèche	X Manosque 6km
Ecole maternelle Public	X Manosque 6km
Ecole maternelle Privé	X Aix-en-Provence 45km
Ecole primaire Public	X Dauphin 3km
Ecole primaire Privé	X Manosque 6km
Collège Public	X Manosque 6km
Collège Privé	X Manosque 6km
Lycée Public	X Manosque 6km
Lycée Privé	X Manosque 8km

Sources : Base Sirene des entreprises et de leurs établissements selon les dernières parutions officielles de 2025 portant sur l'année 2024 ([data.gouv](#)). Liste, localisation et tarifs des professionnels de santé selon les dernières parutions officielles de 2025 portant sur l'année 2024 ([opendatasoft](#)) et FINISS Extraction du Fichier des établissements selon les dernières parutions officielles de 2025 portant sur l'année 2024 ([data.gouv](#)). Adresse et géolocalisation des établissements d'enseignement du premier et second degrés selon les dernières parutions officielles de 2025 portant sur l'année 2024 ([data.education.gouv](#))

Villes autour de Saint-Martin-les-Eaux

Ville	Habitants	Superficie	Pop densité	Pop active	Taux chômage	Revenu moyen	Prix immobilier
Dauphin	838	9 km ²	93 h/km ²	45%	6%	24 570 €/an	2 638 €/m ²
Villemus (1 avis)	192	9 km ²	21 h/km ²	52.1%	3.6%	22 410 €/an	2 134 €/m ²
Saint-Maime (1 avis)	923	7 km ²	132 h/km ²	45.5%	3.9%	22 120 €/an	1 921 €/m ²
Saint-Michel-l'Observatoire	1 329	27 km ²	49 h/km ²	42.2%	4.9%	22 620 €/an	2 127 €/m ²
Mane (1 avis)	1 410	22 km ²	64 h/km ²	40.9%	3.3%	21 340 €/an	2 659 €/m ²
Manosque (28 avis)	22 718	56 km ²	406 h/km ²	42.8%	6.3%	21 170 €/an	2 064 €/m ²
Reillanne (2 avis)	1 730	38 km ²	46 h/km ²	42%	4.8%	21 480 €/an	2 174 €/m ²
Montfuron (1 avis)	217	18 km ²	12 h/km ²	48.4%	6.9%	24 830 €/an	1 333 €/m ²
Pierrevert (1 avis)	3 945	27 km ²	146 h/km ²	43.1%	4.2%	27 990 €/an	2 490 €/m ²
Aubenas-les-Alpes	90	7 km ²	13 h/km ²	45.6%	5.6%	NC	3 163 €/m ²
Volx (3 avis)	3 243	19 km ²	171 h/km ²	46%	4.3%	23 570 €/an	2 130 €/m ²
Niozelles	274	10 km ²	27 h/km ²	53.3%	5.5%	22 130 €/an	2 213 €/m ²
Villeneuve	4 360	25 km ²	174 h/km ²	47.6%	5.3%	22 910 €/an	2 306 €/m ²
Forcalquier (9 avis)	5 222	42 km ²	124 h/km ²	38.3%	7.1%	20 570 €/an	2 331 €/m ²
Pierrerue	529	10 km ²	53 h/km ²	47.4%	5.1%	23 110 €/an	2 412 €/m ²

bien-dans-ma-ville.fr



Vous aimez votre ville ? Notez-la !

Et faites-nous part de vos remarques constructives



Avec

BIEN dans
ma **VILLE** 