



Version web

Ville de Saint-Martin-le-Vinoux

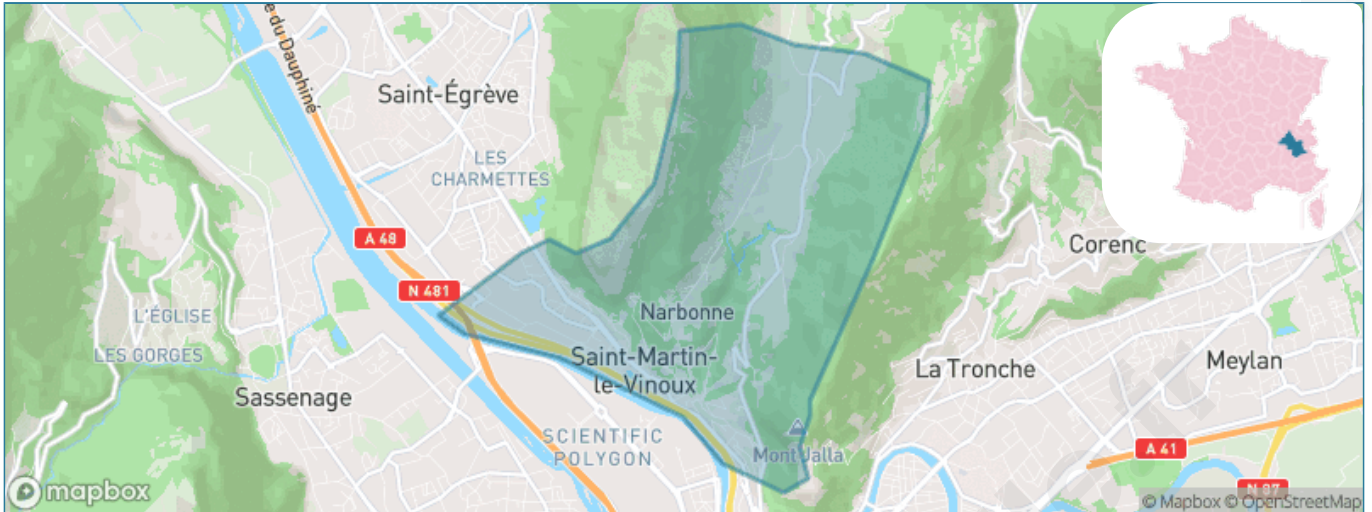
Présenté par

BIEN dans ma **VILLE** 

Sommaire

Situation géographique	3
Statistiques sur la population	4
Evolution du nombre d'habitants	4
Tranche d'âge	5
0-14 ans	5
15-29 ans	5
30-44 ans	5
45-59 ans	5
60-74 ans	5
75-89 ans	5
90 ans et +	5
Activité professionnelle	5
Agriculteurs	5
Artisans, Commerçants	5
Cadres et sup.	5
Professions intermédiaires	5
Employé	5
Ouvrier	5
Retraité	5
Autres	5
Niveau de diplôme	6
Sans diplôme ou CEP	6
Brevet, BEPC, DNB	6
CAP-BEP ou équivalent	6
BAC ou équivalent	6
BAC+2	6
BAC+3 ou +4	6
BAC+5 ou plus	6
Composition des ménages	6
Couple sans enfant	6
Couple avec enfant(s)	6
Famille monoparentale	6
Colocation / Autre	6
Personnes seules	6
Profil électoraux	7
Premier tour	7
Sécurité	8
Evolution du nombre d'infractions	8
Pour comparer	9
Services à la population	10
Commerce	10
Éducation	10
Villes autour de Saint-Martin-le-Vinoux	11
Avis sur la ville de Saint-Martin-le-Vinoux	12
Moyenne par critère	12
Villes autour de Saint-Martin-le-Vinoux	12
Répartition des avis par note	12
Répartition des avis par note	12

Situation géographique



i Informations clés

- **Région** : Auvergne-Rhône-Alpes
- **Département** : Isère
- **Métropole** : Grenoble Alpes Métropole
- **Code postal** : 38950
- **Superficie** : 10 km²



Statistiques sur la population



Nombre d'habitants

6 078



Age moyen

40 ans



Pop active

47.2%



Taux chômage

9.9%



Pop densité

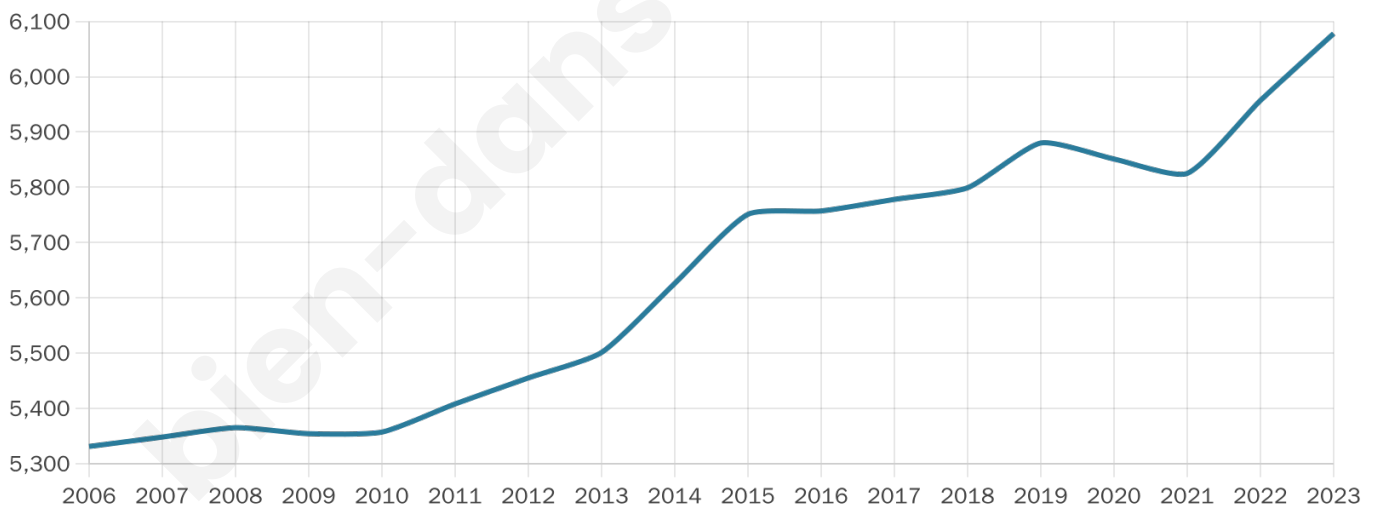
608 h/km²



Revenu moyen

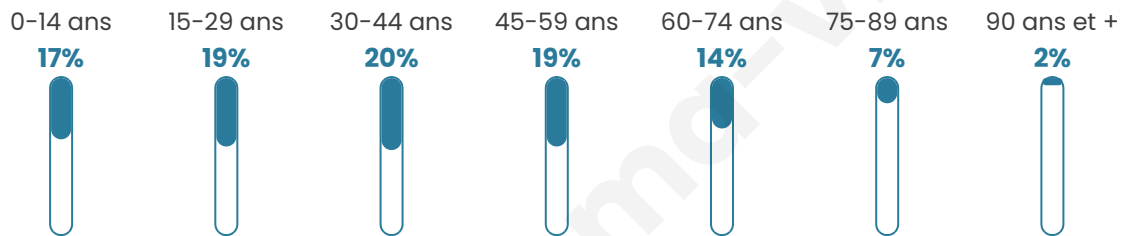
24 020 €/an

Evolution du nombre d'habitants

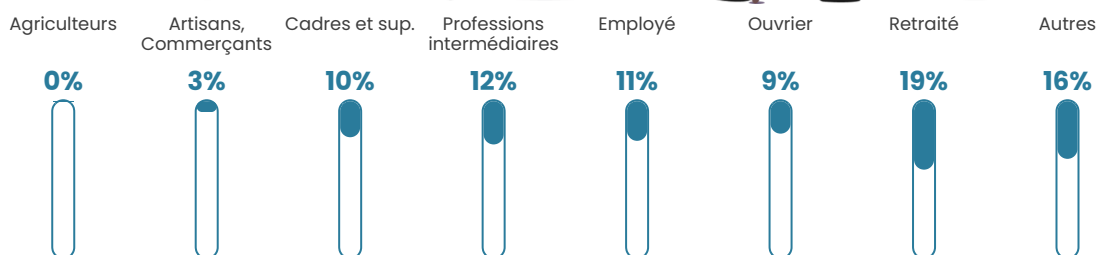


Sources : Institut national de la statistique et des études économiques (insee) selon Les dernières parutions officielles de 2024 portant sur les années 2020, 2021 et 2022.


Tranche d'âge




Activité professionnelle



Niveau de diplôme









Composition des ménages



Profils électoraux

Premier tour

	Jean-Luc MÉLENCHON	35.01 %
	Emmanuel MACRON	24.62 %
	Marine LE PEN	13.21 %
	Yannick JADOT	7.39 %
	Éric ZEMMOUR	6.87 %
	Valérie PÉCRESSE	3.49 %
	Fabien ROUSSEL	2.33 %
	Jean LASSALLE	2.06 %
	Anne HIDALGO	2.06 %
	Nicolas DUPONT-AIGNAN	1.31 %
	Philippe POUTOU	0.98 %
	Nathalie ARTHAUD	0.68 %



3 583 inscrits

Participation : 75.47%

Votes blancs : 1.04%

Votes nuls : 0.41%

Second tour

	Emmanuel MACRON	72,41 %
	Marine LE PEN	27,59 %

3 586 inscrits

Participation : 70.02%

Votes blancs : 7.45%

Votes nuls : 1.47%

Sécurité



Agressions physiques / sexuelles

35



Cambriolages

37



Vols / dégradations

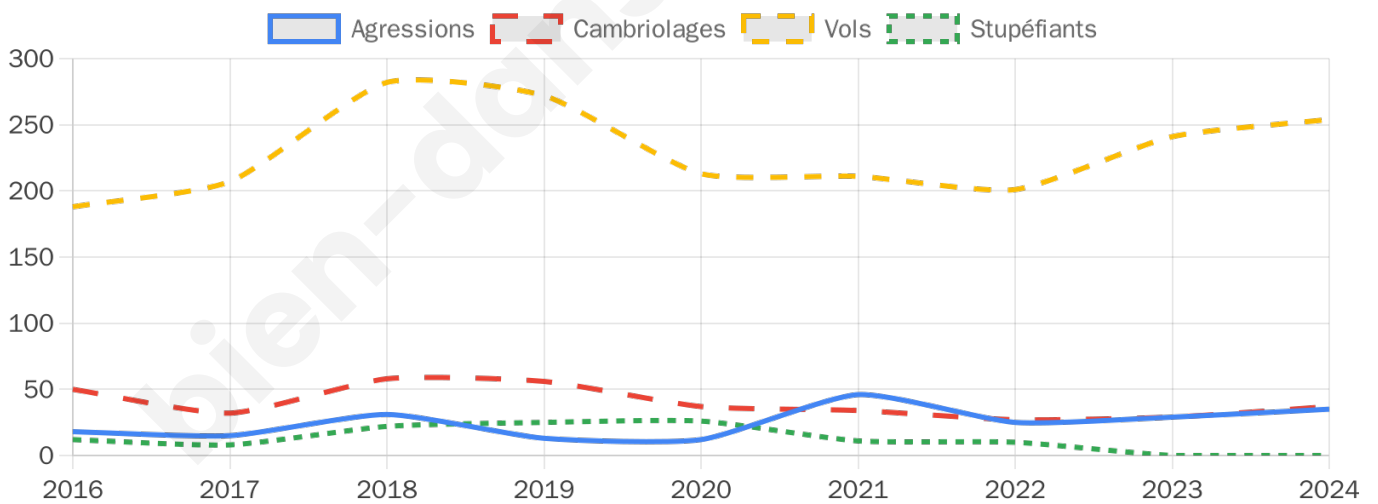
254



Stupéfiants

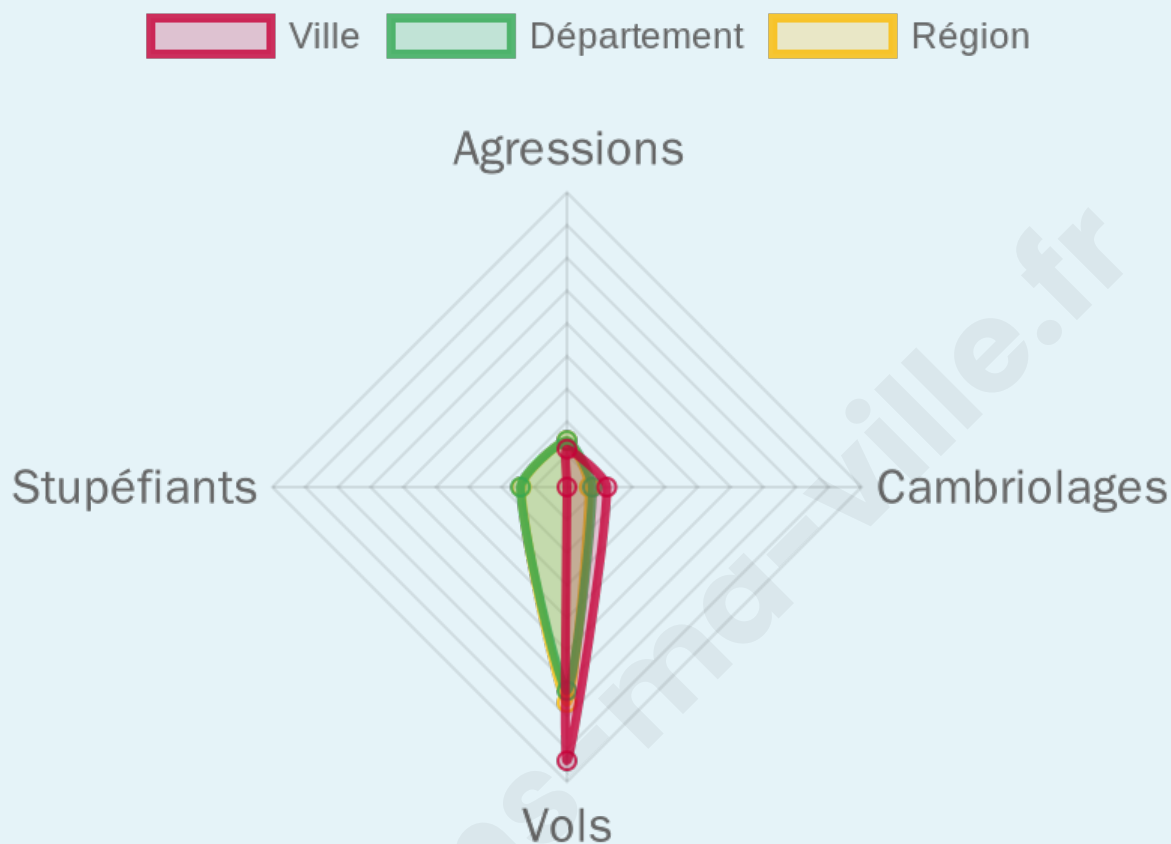
0

Evolution du nombre d'infractions



Pour comparer

(en proportion du nombre d'habitants)



Sources : Bases statistiques communale, départementale et régionale de la délinquance enregistrée par la police et la gendarmerie nationales selon les dernières parutions officielles de 2025 portant sur l'année 2024 ([data.gouv](https://data.gouv.fr)).

Agressions physiques / sexuelles : Violences sexuelles, coups et blessures volontaires intrafamiliaux, coups et blessures volontaires, autres coups, blessures volontaires et vols violents sans arme.

Cambriolages : Cambriolages de logements.

Vols : Vols avec armes, vols d'accessoires sur véhicules, vols dans les véhicules, vols de véhicules, vols sans violence contre des personnes, destructions, dégradations volontaires et escroqueries.

Stupéfiants : Trafic de stupéfiants dont (AFD) et usage de stupéfiants.

Services à la population



Commerce

Hypermarché	X <u>Fontaine</u> 4km
Supermarché	1
Superette	X <u>Grenoble</u> 1km
Boulangerie	1
Boucherie	X <u>Grenoble</u> 1km
Restaurant	8
Garage	12
Station-service	X <u>La Tronche</u> 1km
Banque	X <u>Grenoble</u> 1km
La poste	25
Coiffeur	4
Tabac	2
Bars / discothèque	1
Bibliothèque	X <u>Grenoble</u> 1km
Cinéma	X <u>Grenoble</u> 1km
Vétérinaire	X <u>Grenoble</u> 1km



Santé

Pharmacie	2
Hôpital	X <u>La Tronche</u> 3km
Laboratoire d'analyses médicales	X <u>Grenoble</u> 1km
Etablissement pour handicapé	5
EHPA	2
Médecin	3
Dentiste	1
Chirurgien	1
Dermatologue	X <u>Grenoble</u> 1km
Anesthésiste	X <u>Grenoble</u> 2km
Gastro-entérologue	X <u>Grenoble</u> 1km
Gynécologue	X <u>Grenoble</u> 1km
Cancérologue	X <u>Challes-les-Eaux</u> 43km
Neurologue	X <u>Grenoble</u> 2km
Ophthalmologue	X <u>Grenoble</u> 1km
ORL	X <u>Grenoble</u> 2km
Cardiologue	X <u>Grenoble</u> 1km
Pédiatre	X <u>Grenoble</u> 1km
Pneumologue	X <u>Grenoble</u> 1km
Psychologue	1
Radiologue	X <u>Grenoble</u> 1km
Rhumatologue	X <u>Grenoble</u> 1km
Sage-femme	X <u>Grenoble</u> 1km



Éducation

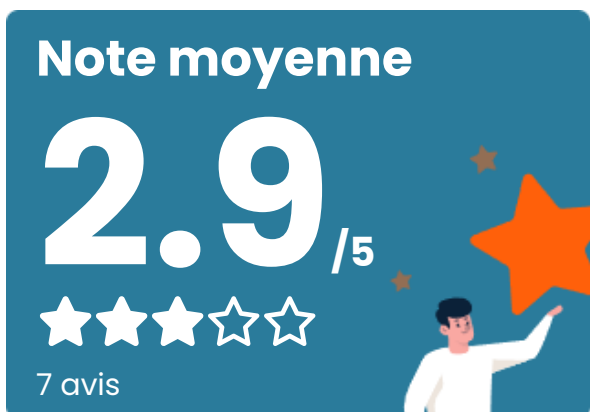
Crèche	2
Ecole maternelle Public	2
Ecole maternelle Privé	X <u>Grenoble</u> 3km
Ecole primaire Public	3
Ecole primaire Privé	X <u>Grenoble</u> 1km
Collège Public	1
Collège Privé	X <u>Grenoble</u> 2km
Lycée Public	X <u>Grenoble</u> 1km
Lycée Privé	X <u>Grenoble</u> 1km

Sources : Base Sirene des entreprises et de leurs établissements selon les dernières parutions officielles de 2025 portant sur l'année 2024 ([data.gouv](#)). Liste, localisation et tarifs des professionnels de santé selon les dernières parutions officielles de 2025 portant sur l'année 2024 ([opendatasoft](#)) et FINISS Extraction du Fichier des établissements selon les dernières parutions officielles de 2025 portant sur l'année 2024 ([data.gouv](#)). Adresse et géolocalisation des établissements d'enseignement du premier et second degrés selon les dernières parutions officielles de 2025 portant sur l'année 2024 ([data.education.gouv](#))

Villes autour de Saint-Martin-le-Vinoux

Ville	Habitants	Superficie	Pop densité	Pop active	Taux chômage	Revenu moyen	Prix immobilier
La Tronche (4 avis)	6 424	6 km ²	1 071 h/km ²	45.4%	3.5%	30 000 €/an	3 209 €/m ²
Grenoble (238 avis)	156 140	18 km ²	8 674 h/km ²	48.8%	6.7%	22 140 €/an	2 386 €/m ²
Sassenage (6 avis)	11 646	13 km ²	896 h/km ²	48.7%	3.8%	25 750 €/an	2 548 €/m ²
Corenc (3 avis)	4 215	6 km ²	703 h/km ²	44.7%	2.4%	37 560 €/an	3 898 €/m ²
Fontaine (17 avis)	22 020	6 km ²	3 670 h/km ²	50.5%	6.4%	20 790 €/an	1 987 €/m ²
Saint-Égrève (3 avis)	17 986	10 km ²	1 799 h/km ²	43.9%	3.9%	25 910 €/an	2 656 €/m ²
Saint-Martin-d'Hères (16 avis)	37 695	9 km ²	4 188 h/km ²	45.9%	6.3%	21 160 €/an	2 254 €/m ²
Gières (10 avis)	7 376	6 km ²	1 229 h/km ²	48.4%	4.7%	26 010 €/an	3 008 €/m ²
Quaix-en-Chartreuse	943	18 km ²	52 h/km ²	48%	2.2%	31 990 €/an	4 165 €/m ²
Eybens (2 avis)	10 493	4 km ²	2 623 h/km ²	45.6%	4.2%	25 120 €/an	2 945 €/m ²
Seyssins (6 avis)	8 092	8 km ²	1 012 h/km ²	43.2%	3.2%	29 300 €/an	3 236 €/m ²
Meylan (10 avis)	18 770	12 km ²	1 564 h/km ²	43.2%	3.1%	30 440 €/an	3 283 €/m ²
Seyssinet-Pariset (7 avis)	11 739	10 km ²	1 174 h/km ²	48.6%	4.3%	24 820 €/an	2 272 €/m ²
Fontanil-Cornillon (2 avis)	3 404	5 km ²	681 h/km ²	48.4%	2.9%	27 990 €/an	3 293 €/m ²
Poisat	2 173	2 km ²	1 087 h/km ²	40.3%	2.2%	28 010 €/an	3 294 €/m ²

Avis sur la ville de Saint-Martin-le-Vinoux



Moyenne par critère



Villes autour de Saint-Martin-le-Vinoux

Ville	Note globale	Sécurité	Éducation	Sport Loisir	Environnement	Vie pratique
La Tronche (4 avis)	2.7	2.5	2.8	3.0	3.0	2.3
Grenoble (238 avis)	2.6	1.6	3.1	3.2	2.4	2.7
Sassenage (6 avis)	2.9	2.0	3.0	3.5	3.2	3.0
Corenc (3 avis)	3.8	4.3	4.3	3.3	3.7	3.3
Fontaine (17 avis)	3.6	3.2	3.2	3.7	3.9	3.9
Saint-Égrève (3 avis)	3.9	4.3	3.7	4.0	3.7	4.0
Saint-Martin-d'Hères (16 avis)	3.4	2.6	3.7	3.9	2.8	4.1
Gières (10 avis)	3.5	3.3	3.3	3.6	3.7	3.7
Quaix-en-Chartreuse	-	-	-	-	-	-
Eybens (2 avis)	4.0	4.0	4.5	3.0	4.0	4.5
Seyssins (6 avis)	2.1	1.5	2.2	2.2	2.0	2.5
Meylan (10 avis)	3.0	2.1	3.0	3.7	3.2	3.1
Seyssinet-Pariset (7 avis)	3.3	2.6	3.1	3.3	3.4	3.9
Fontanil-Cornillon (2 avis)	4.6	5.0	4.0	4.0	5.0	5.0
Poisat	-	-	-	-	-	-



Vous aimez votre ville ? Notez-la !

Et faites-nous part de vos remarques constructives



Avec

BIEN dans ma **VILLE** 