



Version web

Ville de Saint-Martin-le-Beau

Présenté par

BIEN dans ma **VILLE** 

Sommaire

Situation géographique	3
Statistiques sur la population	4
Evolution du nombre d'habitants	4
Tranche d'âge	5
0-14 ans	5
15-29 ans	5
30-44 ans	5
45-59 ans	5
60-74 ans	5
75-89 ans	5
90 ans et +	5
Activité professionnelle	5
Agriculteurs	5
Artisans, Commerçants	5
Cadres et sup.	5
Professions intermédiaires	5
Employé	5
Ouvrier	5
Retraité	5
Autres	5
Niveau de diplôme	6
Sans diplôme ou CEP	6
Brevet, BEPC, DNB	6
CAP-BEP ou équivalent	6
BAC ou équivalent	6
BAC+2	6
BAC+3 ou +4	6
BAC+5 ou plus	6
Composition des ménages	6
Couple sans enfant	6
Couple avec enfant(s)	6
Famille monoparentale	6
Colocation / Autre	6
Personnes seules	6
Profils électoraux	7
Premier tour	7
Sécurité	8
Evolution du nombre d'infractions	8
Pour comparer	9
Services à la population	10
Commerce	10
Éducation	10
Villes autour de Saint-Martin-le-Beau	12

Situation géographique



i Informations clés

- **Région** : Centre-Val de Loire
- **Département** : Indre-et-Loire
- **Code postal** : 37270
- **Superficie** : 18 km²



Statistiques sur la population



Nombre d'habitants

3 216



Age moyen

40 ans



Pop active

45%



Taux chômage

4.2%



Pop densité

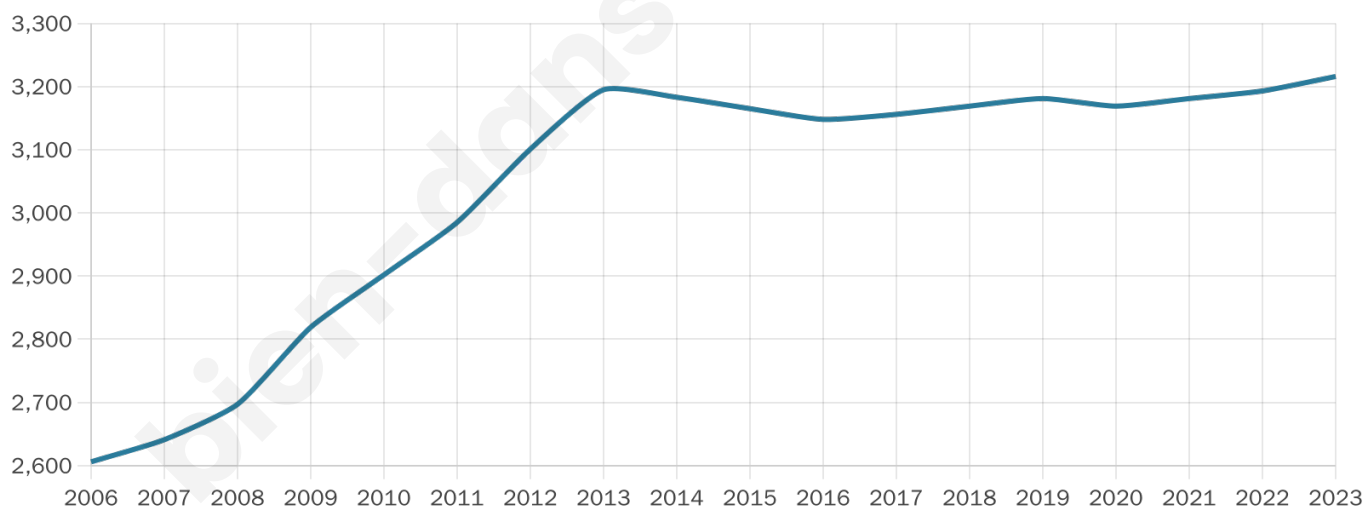
179 h/km²



Revenu moyen

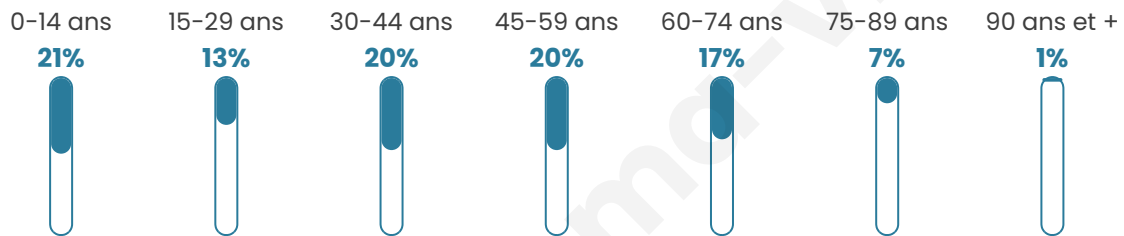
24 090 €/an

Evolution du nombre d'habitants

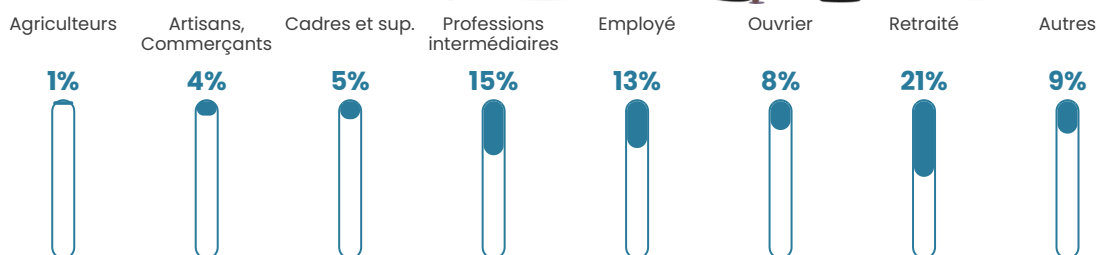


Sources : Institut national de la statistique et des études économiques (insee) selon Les dernières parutions officielles de 2024 portant sur les années 2020, 2021 et 2022.


Tranche d'âge




Activité professionnelle



Niveau de diplôme





Composition des ménages



Profils électoraux

Premier tour

	Emmanuel MACRON	30.82 %
	Marine LE PEN	25.14 %
	Jean-Luc MÉLENCHON	16.93 %
	Éric ZEMMOUR	5.46 %
	Yannick JADOT	5.29 %
	Valérie PÉCRESE	3.77 %
	Jean LASSALLE	3.54 %
	Nicolas DUPONT- AIGNAN	2.92 %
	Fabien ROUSSEL	2.81 %
	Anne HIDALGO	1.80 %
	Philippe POUTOU	0.90 %
	Nathalie ARTHAUD	0.62 %



2 404 inscrits

Participation : 76.16%

Votes blancs : 2.35%

Votes nuls : 0.55%

Second tour

	Emmanuel MACRON	57,17 %
	Marine LE PEN	42,83 %

2 407 inscrits

Participation : 77.03%

Votes blancs : 7.01%

Votes nuls : 2.32%

Sécurité



Agressions physiques / sexuelles

14



Cambriolages

0



Vols / dégradations

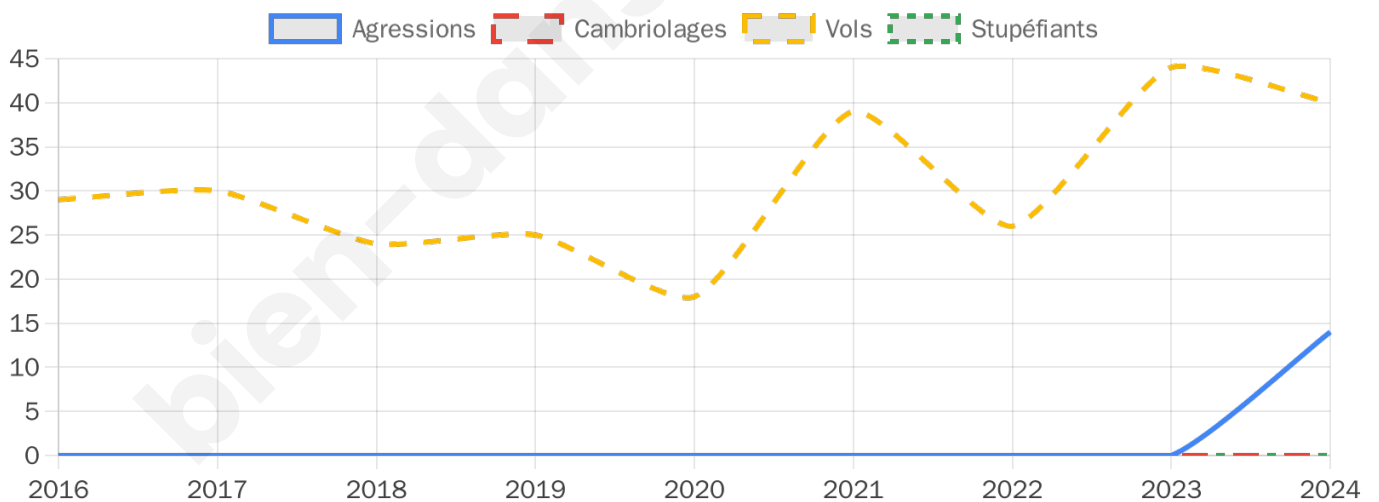
40



Stupéfiants

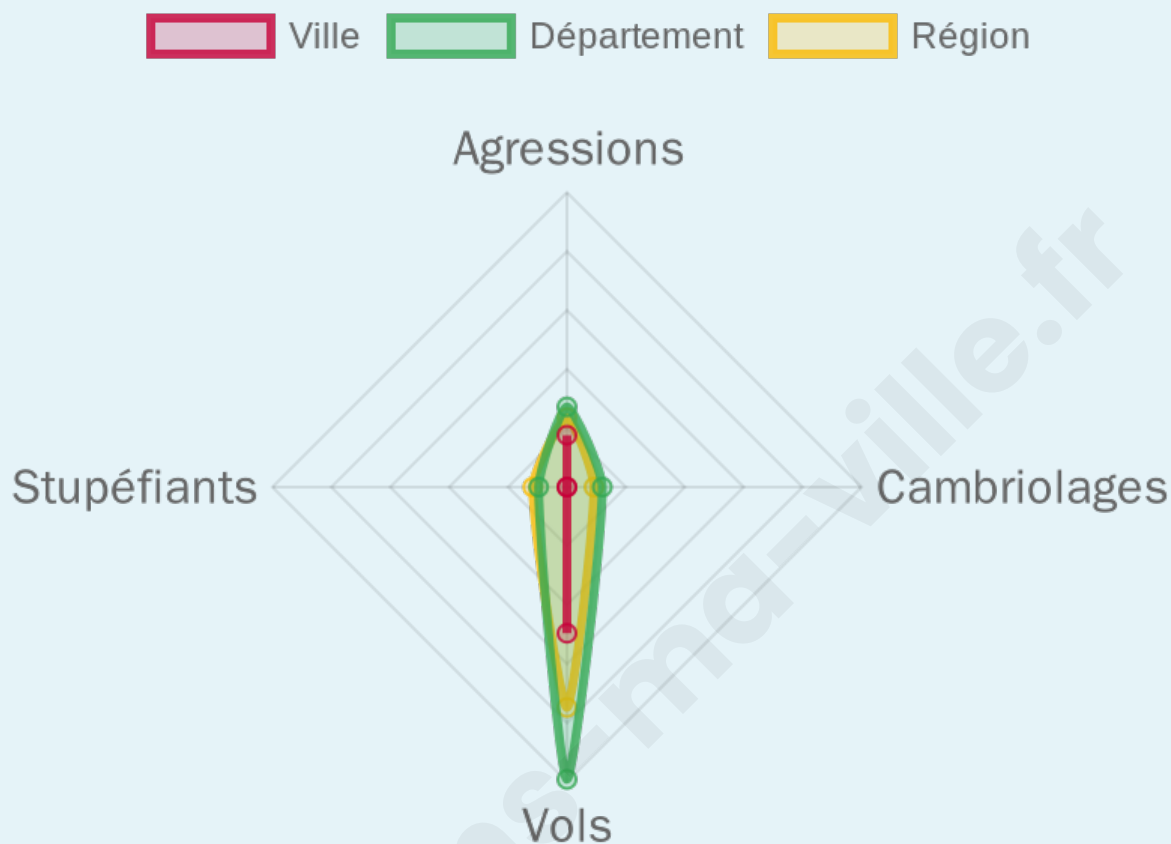
0

Evolution du nombre d'infractions



Pour comparer

(en proportion du nombre d'habitants)



Sources : Bases statistiques communale, départementale et régionale de la délinquance enregistrée par la police et la gendarmerie nationales selon les dernières parutions officielles de 2025 portant sur l'année 2024 ([data.gouv](https://data.gouv.fr)).

Agressions physiques / sexuelles : Violences sexuelles, coups et blessures volontaires intrafamiliaux, coups et blessures volontaires, autres coups, blessures volontaires et vols violents sans arme.

Cambriolages : Cambriolages de logements.

Vols : Vols avec armes, vols d'accessoires sur véhicules, vols dans les véhicules, vols de véhicules, vols sans violence contre des personnes, destructions, dégradations volontaires et escroqueries.

Stupéfiants : Trafic de stupéfiants dont (AFD) et usage de stupéfiants.

Services à la population



Commerce

Hypermarché	X <u>Montlouis-sur-Loire</u> 7km
Supermarché	X <u>Bléré</u> 6km
Superette	1
Boulangerie	2
Boucherie	1
Restaurant	2
Garage	6
Station-service	X <u>Athée-sur-Cher</u> 4km
Banque	1
La poste	1
Coiffeur	3
Tabac	X <u>La Croix-en-Touraine</u> 6km
Bars / discothèque	X <u>Athée-sur-Cher</u> 3km
Bibliothèque	X <u>Athée-sur-Cher</u> 3km
Cinéma	X <u>Amboise</u> 8km
Vétérinaire	X <u>Montlouis-sur-Loire</u> 7km



Santé

Pharmacie	1
Hôpital	X <u>Amboise</u> 8km
Laboratoire d'analyses médicales	X <u>Bléré</u> 6km
Etablissement pour handicapé	X <u>Amboise</u> 8km
EHPA	X <u>Athée-sur-Cher</u> 3km
Médecin	4
Dentiste	X <u>Azay-sur-Cher</u> 6km
Chirurgien	X <u>Amboise</u> 8km
Dermatologue	X <u>Amboise</u> 9km
Anesthésiste	X <u>Vouvray</u> 11km
Gastro-entérologue	X <u>Chambray-lès-Tours</u> 17km
Gynécologue	X <u>Amboise</u> 8km
Cancérologue	X <u>Chambray-lès-Tours</u> 17km
Neurologue	X <u>Saint-Avertin</u> 15km
Ophtalmologue	X <u>Amboise</u> 9km
ORL	X <u>Tours</u> 17km
Cardiologue	2
Pédiatre	X <u>Amboise</u> 9km
Pneumologue	X <u>Tours</u> 17km
Psychologue	X <u>Esvres</u> 12km
Radiologue	X <u>Amboise</u> 8km
Rhumatologue	X <u>Amboise</u> 9km
Sage-femme	X <u>Athée-sur-Cher</u> 3km



Éducation

Crèche	X <u>Athée-sur-Cher</u> 3km
Ecole maternelle Public	1
Ecole maternelle Privé	X <u>Céré-la-Ronde</u> 23km
Ecole primaire Public	1
Ecole primaire Privé	X <u>Bléré</u> 6km
Collège Public	X <u>Bléré</u> 7km
Collège Privé	X <u>Amboise</u> 8km
Lycée Public	X <u>Amboise</u> 7km
Lycée Privé	X <u>Chambray-lès-Tours</u> 15km

Sources : Base Sirene des entreprises et de leurs établissements selon les dernières parutions officielles de 2025 portant sur l'année 2024 ([data.gouv](https://data.gouv.fr)). Liste, localisation et tarifs des professionnels de santé selon les dernières parutions officielles de 2025 portant sur l'année 2024 ([opendatasoft](https://opendatasoft.com)) et FINESS Extraction du Fichier des établissements selon les dernières parutions officielles de 2025 portant sur l'année 2024 ([data.gouv](https://data.gouv.fr)). Adresse et géolocalisation des établissements d'enseignement du premier et second degrés selon les dernières parutions officielles de 2025 portant sur l'année 2024 ([data.education.gouv](https://data.education.gouv.fr))

bien-dans-ma-ville.fr

Villes autour de Saint-Martin-le-Beau

Ville	Habitants	Superficie	Pop densité	Pop active	Taux chômage	Revenu moyen	Prix immobilier
Dierre	645	10 km ²	65 h/km ²	51.9%	3.3%	22 650 €/an	1 582 €/m ²
Athée-sur-Cher (2 avis)	2 855	34 km ²	84 h/km ²	47.4%	2.3%	25 110 €/an	1 841 €/m ²
Azay-sur-Cher (5 avis)	3 243	22 km ²	147 h/km ²	47.8%	2.8%	26 660 €/an	1 952 €/m ²
La Croix-en-Touraine (1 avis)	2 543	15 km ²	170 h/km ²	43.7%	3.7%	23 940 €/an	1 765 €/m ²
Lussault-sur-Loire	886	9 km ²	98 h/km ²	45.9%	4.2%	25 500 €/an	1 936 €/m ²
Bléré (12 avis)	5 352	30 km ²	178 h/km ²	42.2%	4.3%	22 980 €/an	1 886 €/m ²
Montlouis-sur-Loire (15 avis)	11 335	24 km ²	472 h/km ²	43.6%	3.1%	24 710 €/an	2 207 €/m ²
Noizay (3 avis)	1 168	17 km ²	69 h/km ²	46.4%	3%	23 930 €/an	1 912 €/m ²
Amboise (20 avis)	12 937	40 km ²	323 h/km ²	42.5%	6.4%	22 160 €/an	2 075 €/m ²
Vernou-sur-Brenne (1 avis)	2 870	25 km ²	115 h/km ²	47.2%	2.6%	25 110 €/an	2 194 €/m ²
Véretz (2 avis)	4 644	13 km ²	357 h/km ²	50.6%	3.4%	26 140 €/an	2 249 €/m ²
Nazelles-Négron (2 avis)	3 776	22 km ²	172 h/km ²	40.3%	3.9%	22 660 €/an	1 870 €/m ²
Larçay (4 avis)	2 657	11 km ²	242 h/km ²	42.9%	2.7%	26 490 €/an	2 514 €/m ²
Pocé-sur-Cisse (1 avis)	1 711	10 km ²	171 h/km ²	47.8%	5.6%	24 120 €/an	2 150 €/m ²
Cormery (3 avis)	1 905	6 km ²	318 h/km ²	47.3%	2.9%	23 340 €/an	1 570 €/m ²

bien-dans-ma-ville.fr



Vous aimez votre ville ? Notez-la !

Et faites-nous part de vos remarques constructives



Avec

BIEN dans
ma **VILLE** 