



Version web

Ville de Saint-Martin- Lacaussade

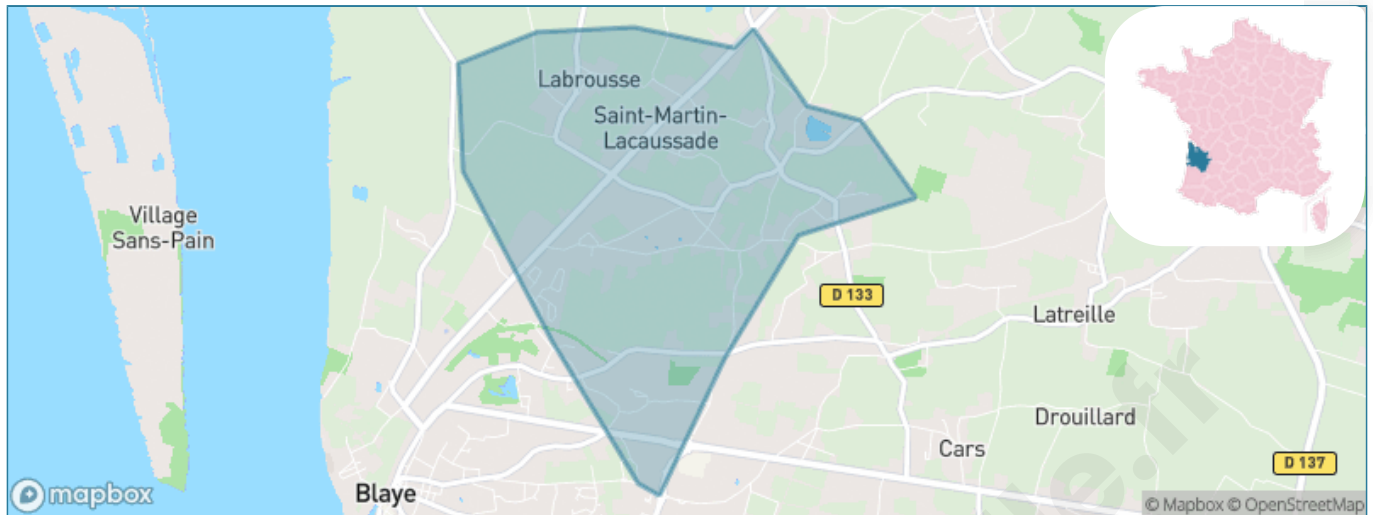
Présenté par

BIEN dans
ma **VILLE** 

Sommaire

| | |
|--|----|
| Situation géographique | 3 |
| Statistiques sur la population | 4 |
| Evolution du nombre d'habitants | 4 |
| Tranche d'âge | 5 |
| 0-14 ans | 5 |
| 15-29 ans | 5 |
| 30-44 ans | 5 |
| 45-59 ans | 5 |
| 60-74 ans | 5 |
| 75-89 ans | 5 |
| 90 ans et + | 5 |
| Activité professionnelle | 5 |
| Agriculteurs | 5 |
| Artisans, Commerçants | 5 |
| Cadres et sup. | 5 |
| Professions intermédiaires | 5 |
| Employé | 5 |
| Ouvrier | 5 |
| Retraité | 5 |
| Autres | 5 |
| Niveau de diplôme | 6 |
| Sans diplôme ou CEP | 6 |
| Brevet, BEPC, DNB | 6 |
| CAP-BEP ou équivalent | 6 |
| BAC ou équivalent | 6 |
| BAC+2 | 6 |
| BAC+3 ou +4 | 6 |
| BAC+5 ou plus | 6 |
| Composition des ménages | 6 |
| Couple sans enfant | 6 |
| Couple avec enfant(s) | 6 |
| Famille monoparentale | 6 |
| Colocation / Autre | 6 |
| Personnes seules | 6 |
| Profil électoraux | 7 |
| Premier tour | 7 |
| Sécurité | 8 |
| Evolution du nombre d'infractions | 8 |
| Pour comparer | 9 |
| Services à la population | 10 |
| Commerce | 10 |
| Éducation | 10 |
| Villes autour de Saint-Martin-Lacaussade | 11 |
| Avis sur la ville de Saint-Martin-Lacaussade | 12 |
| Moyenne par critère | 12 |
| Villes autour de Saint-Martin-Lacaussade | 12 |
| Répartition des avis par note | 12 |
| Répartition des avis par note | 12 |

Situation géographique



i Informations clés

- **Région** : Nouvelle-Aquitaine
- **Département** : Gironde
- **Code postal** : 33390
- **Superficie** : 3 km²



Statistiques sur la population



Nombre d'habitants

1 171



Age moyen

44 ans



Pop active

45.1%



Taux chômage

11%



Pop densité

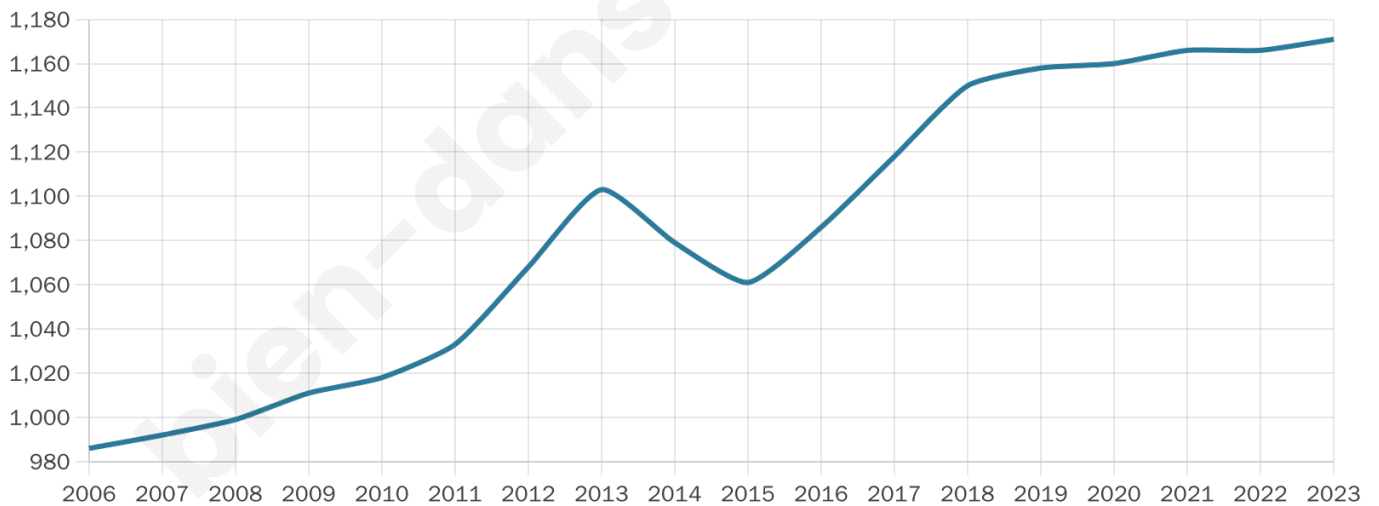
390 h/km²



Revenu moyen

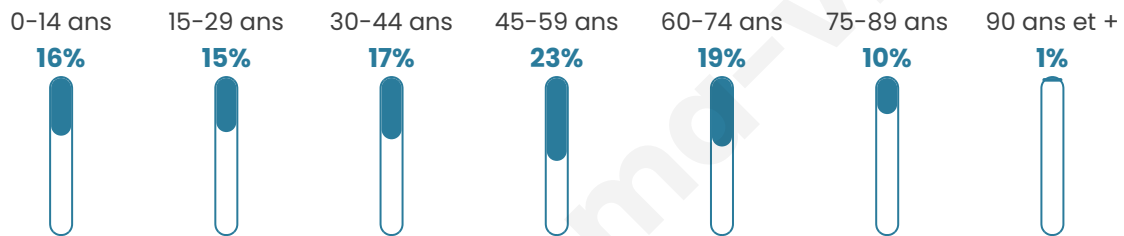
23 070 €/an

Evolution du nombre d'habitants

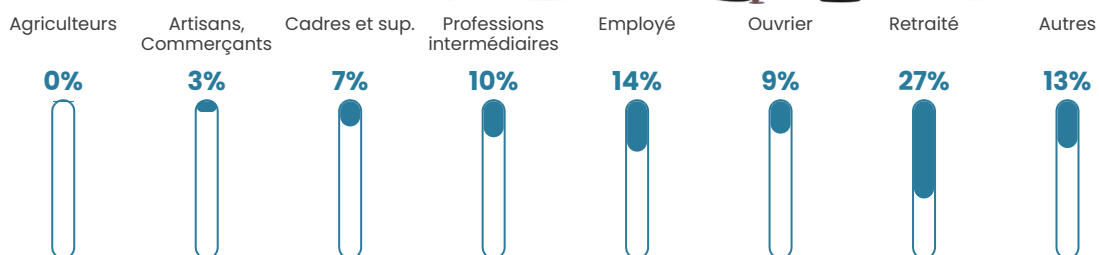


Sources : Institut national de la statistique et des études économiques (insee) selon Les dernières parutions officielles de 2024 portant sur les années 2020, 2021 et 2022.


Tranche d'âge




Activité professionnelle



Niveau de diplôme















Composition des ménages





Profils électoraux

Premier tour

| | | |
|---|-----------------------|---------|
|  | Marine LE PEN | 31.93 % |
|  | Emmanuel MACRON | 26.51 % |
|  | Jean-Luc MÉLENCHON | 14.46 % |
|  | Éric ZEMMOUR | 6.02 % |
|  | Jean LASSALLE | 4.52 % |
|  | Fabien ROUSSEL | 3.46 % |
|  | Yannick JADOT | 3.01 % |
|  | Anne HIDALGO | 2.71 % |
|  | Valérie PÉCRESSE | 2.56 % |
|  | Nicolas DUPONT-AIGNAN | 2.56 % |
|  | Philippe POUTOU | 1.51 % |
|  | Nathalie ARTHAUD | 0.75 % |

Second tour

| | | |
|---|-----------------|---------|
|  | Emmanuel MACRON | 49,83 % |
|  | Marine LE PEN | 50,17 % |

820 inscrits

Participation : 82.07%

Votes blancs : 8.92%

Votes nuls : 3.12%

820 inscrits

Participation : 83.05%

Votes blancs : 1.47%

Votes nuls : 1.03%

Sécurité



Agressions physiques / sexuelles

0



Cambriolages

0



Vols / dégradations

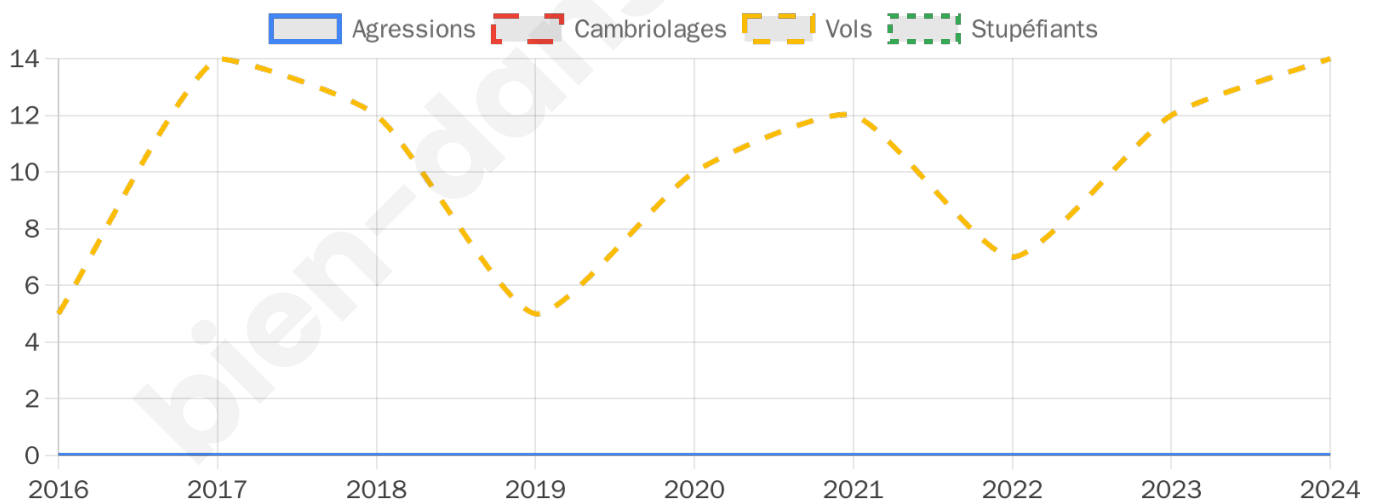
14



Stupéfiants

0

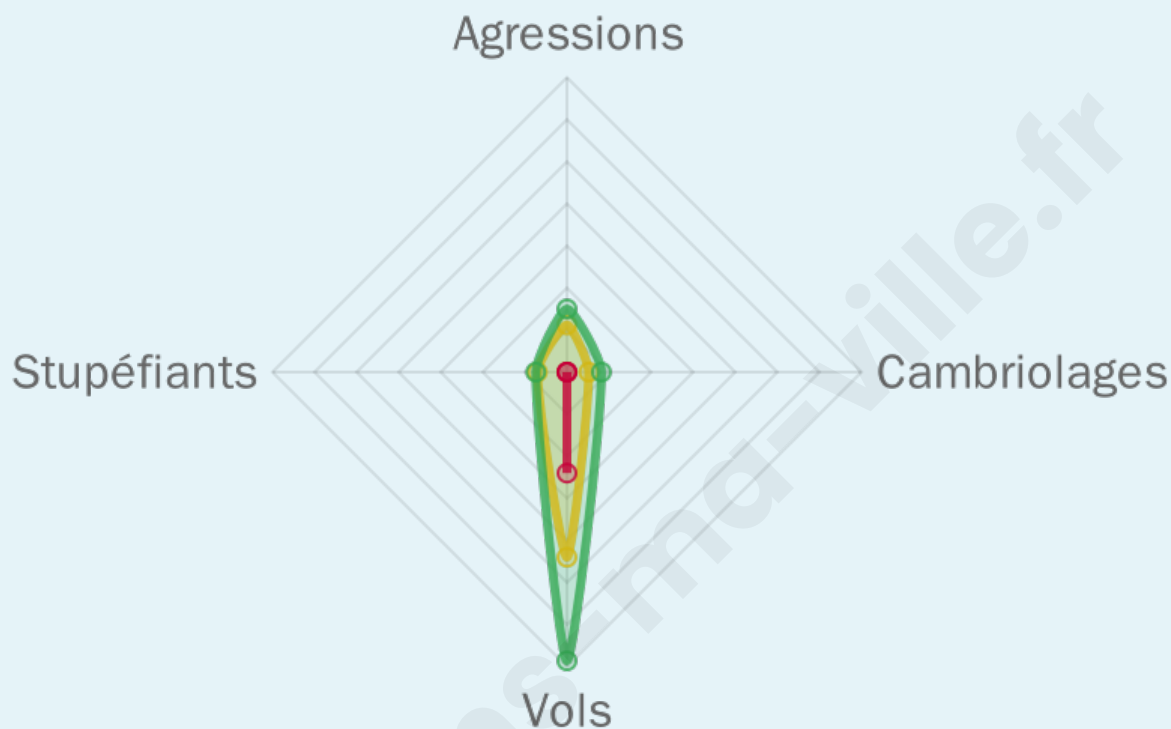
Evolution du nombre d'infractions



Pour comparer

(en proportion du nombre d'habitants)

■ Ville ■ Département ■ Région



Sources : Bases statistiques communale, départementale et régionale de la délinquance enregistrée par la police et la gendarmerie nationales selon les dernières parutions officielles de 2025 portant sur l'année 2024 ([data.gouv](https://data.gouv.fr)).

Agresions physiques / sexuelles : Violences sexuelles, coups et blessures volontaires intrafamiliaux, coups et blessures volontaires, autres coups, blessures volontaires et vols violents sans arme.

Cambriolages : Cambriolages de logements.

Vols : Vols avec armes, vols d'accessoires sur véhicules, vols dans les véhicules, vols de véhicules, vols sans violence contre des personnes, destructions, dégradations volontaires et escroqueries.

Stupéfiants : Trafic de stupéfiants dont (AFD) et usage de stupéfiants.

Services à la population



Commerce

| | |
|--------------------|--|
| Hypermarché | X Cars 3km |
| Supermarché | X Blaye 2km |
| Superette | 1 |
| Boulangerie | 1 |
| Boucherie | X Cars 2km |
| Restaurant | 2 |
| Garage | 4 |
| Station-service | X Blaye 3km |
| Banque | X Blaye 2km |
| La poste | 1 |
| Coiffeur | X Saint-Genès-de-Blaye 1km |
| Tabac | X Saint-Seurin-de-Cursac 2km |
| Bars / discothèque | 1 |
| Bibliothèque | X Blaye 2km |
| Cinéma | X Blaye 2km |
| Vétérinaire | X Blaye 2km |



Santé

| | |
|----------------------------------|---|
| Pharmacie | X Saint-Seurin-de-Cursac 2km |
| Hôpital | X Blaye 2km |
| Laboratoire d'analyses médicales | X Blaye 2km |
| Etablissement pour handicapé | X Blaye 2km |
| EHPA | X Blaye 2km |
| Médecin | X Saint-Seurin-de-Cursac 2km |
| Dentiste | X Blaye 3km |
| Chirurgien | X Blaye 2km |
| Dermatologue | X Braud-et-Saint-Louis 11km |
| Anesthésiste | X Saint-André-de-Cubzac 23km |
| Gastro-entérologue | X Saint-André-de-Cubzac 24km |
| Gynécologue | X Blaye 2km |
| Cancérologue | X Bordeaux 32km |
| Neurologue | X Ambarès-et-Lagrave 26km |
| Ophtalmologue | X Blaye 2km |
| ORL | X Blaye 2km |
| Cardiologue | X Saint-Christoly-de-Blaye 11km |
| Pédiatre | X Le Pian-Médoc 22km |
| Pneumologue | X Lesparre-Médoc 29km |
| Psychologue | X Castelnau-de-Médoc 18km |
| Radiologue | X Blaye 2km |
| Rhumatologue | X Pauillac 9km |
| Sage-femme | X Pauillac 10km |



Éducation

| | |
|-------------------------|---------------------------------|
| Crèche | 1 |
| Ecole maternelle Public | X Blaye 3km |
| Ecole maternelle Privé | X Bordeaux 34km |
| Ecole primaire Public | 1 |
| Ecole primaire Privé | X Blaye 3km |
| Collège Public | X Blaye 3km |
| Collège Privé | X Blaye 3km |
| Lycée Public | X Blaye 3km |
| Lycée Privé | X Pauillac 9km |

Sources : Base Sirene des entreprises et de leurs établissements selon les dernières parutions officielles de 2025 portant sur l'année 2024 ([data.gouv](#)). Liste, localisation et tarifs des professionnels de santé selon les dernières parutions officielles de 2025 portant sur l'année 2024 ([opendatasoft](#)) et FINISS Extraction du Fichier des établissements selon les dernières parutions officielles de 2025 portant sur l'année 2024 ([data.gouv](#)). Adresse et géolocalisation des établissements d'enseignement du premier et second degrés selon les dernières parutions officielles de 2025 portant sur l'année 2024 ([data.education.gouv](#))

Villes autour de Saint-Martin-Lacaussade

| Ville | Habitants | Superficie | Pop densité | Pop active | Taux chômage | Revenu moyen | Prix immobilier |
|-------------------------------|-----------|--------------------|-----------------------|------------|--------------|--------------|------------------------|
| Saint-Seurin-de-Cursac | 771 | 2 km ² | 386 h/km ² | 45.3% | 4.7% | 21 280 €/an | 1 564 €/m ² |
| Fours | 260 | 4 km ² | 65 h/km ² | 47.7% | 3.8% | 21 790 €/an | 2 199 €/m ² |
| Saint-Genès-de-Blaye (1 avis) | 491 | 7 km ² | 70 h/km ² | 46.6% | 5.3% | 23 830 €/an | 1 479 €/m ² |
| Blaye (9 avis) | 5 066 | 6 km ² | 844 h/km ² | 41.8% | 7% | 19 750 €/an | 1 401 €/m ² |
| Mazion | 537 | 3 km ² | 179 h/km ² | 48.2% | 7.4% | 19 810 €/an | 1 265 €/m ² |
| Cars | 1 227 | 11 km ² | 112 h/km ² | 41.8% | 5.4% | 22 630 €/an | 1 131 €/m ² |
| Saint-Androny (1 avis) | 582 | 11 km ² | 53 h/km ² | 49.3% | 5.5% | 19 920 €/an | 1 234 €/m ² |
| Saint-Paul | 1 020 | 10 km ² | 102 h/km ² | 43.7% | 5.4% | 21 340 €/an | 1 520 €/m ² |
| Eyrans (1 avis) | 756 | 4 km ² | 189 h/km ² | 43.9% | 4.5% | 21 940 €/an | 1 168 €/m ² |
| Plassac | 924 | 7 km ² | 132 h/km ² | 44% | 5.2% | 25 610 €/an | 1 651 €/m ² |
| Cartelègue (2 avis) | 1 334 | 11 km ² | 121 h/km ² | 42.7% | 6.9% | 20 510 €/an | 1 241 €/m ² |
| Berson | 1 846 | 18 km ² | 103 h/km ² | 47.5% | 3.5% | 23 020 €/an | 1 437 €/m ² |
| Lamarque | 1 335 | 8 km ² | 167 h/km ² | 47.9% | 5% | 21 900 €/an | 1 816 €/m ² |
| Saint-Julien-Beychevelle | 606 | 16 km ² | 38 h/km ² | 51.3% | 7.3% | 21 700 €/an | 1 199 €/m ² |
| Cussac-Fort-Médoc (1 avis) | 2 279 | 18 km ² | 127 h/km ² | 49.7% | 6.7% | 21 490 €/an | 1 821 €/m ² |

Avis sur la ville de Saint-Martin-Lacaussade



Moyenne par critère



Villes autour de Saint-Martin-Lacaussade

| Ville | Note globale | Sécurité | Éducation | Sport Loisir | Environnement | Vie pratique |
|-------------------------------|--------------|------------|------------|--------------|---------------|--------------|
| Saint-Seurin-de-Cursac | - | - | - | - | - | - |
| Fours | - | - | - | - | - | - |
| Saint-Genès-de-Blaye (1 avis) | 0.8 | 3.0 | 0.0 | 0.0 | 1.0 | 0.0 |
| Blaye (9 avis) | 2.4 | 2.8 | 2.4 | 2.2 | 2.7 | 2.1 |
| Mazion | - | - | - | - | - | - |
| Cars | - | - | - | - | - | - |
| Saint-Androny (1 avis) | 1.4 | 2.0 | 2.0 | 0.0 | 3.0 | 0.0 |
| Saint-Paul | - | - | - | - | - | - |
| Eyrans (1 avis) | 4.2 | 4.0 | 5.0 | 4.0 | 4.0 | 4.0 |
| Plassac | - | - | - | - | - | - |
| Cartelègue (2 avis) | 3.5 | 4.0 | 4.0 | 4.0 | 3.0 | 2.5 |
| Berson | - | - | - | - | - | - |
| Lamarque | - | - | - | - | - | - |
| Saint-Julien-Beychevelle | - | - | - | - | - | - |
| Cussac-Fort-Médoc (1 avis) | 2.2 | 2.0 | 2.0 | 3.0 | 2.0 | 2.0 |



Vous aimez votre ville ? Notez-la !

Et faites-nous part de vos remarques constructives



Avec

BIEN dans ma **VILLE** 