



Version web

Ville de Saint-Martin-en-Haut

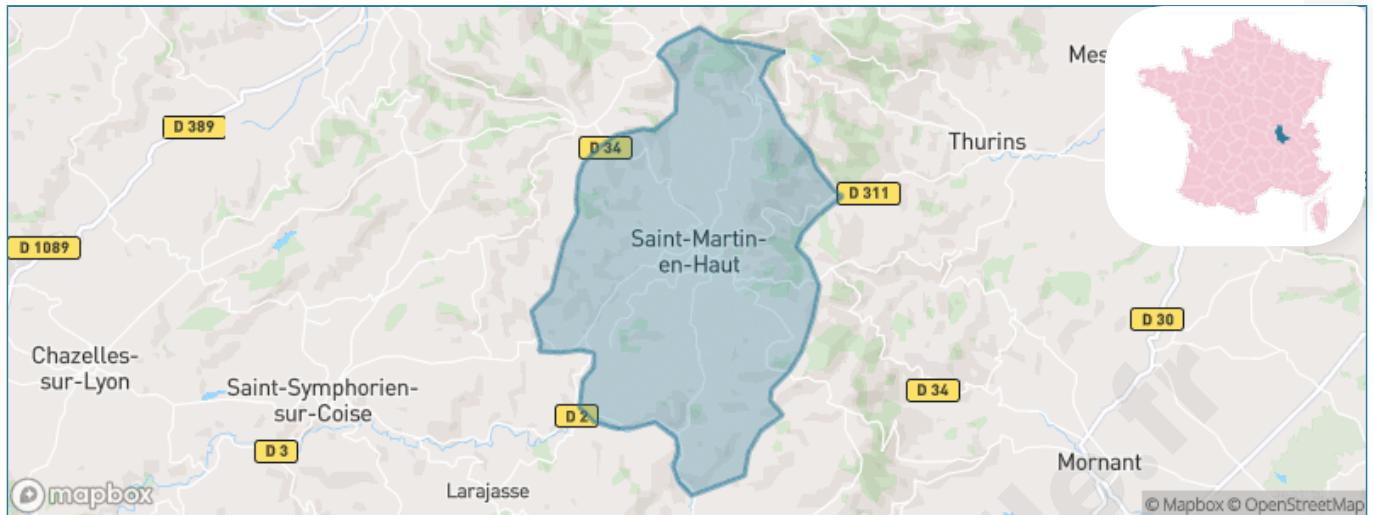
Présenté par

BIEN dans ma **VILLE** 

Sommaire

Situation géographique	3
Statistiques sur la population	4
Evolution du nombre d'habitants	4
Tranche d'âge	5
0-14 ans	5
15-29 ans	5
30-44 ans	5
45-59 ans	5
60-74 ans	5
75-89 ans	5
90 ans et +	5
Activité professionnelle	5
Agriculteurs	5
Artisans, Commerçants	5
Cadres et sup.	5
Professions intermédiaires	5
Employé	5
Ouvrier	5
Retraité	5
Autres	5
Niveau de diplôme	6
Sans diplôme ou CEP	6
Brevet, BEPC, DNB	6
CAP-BEP ou équivalent	6
BAC ou équivalent	6
BAC+2	6
BAC+3 ou +4	6
BAC+5 ou plus	6
Composition des ménages	6
Couple sans enfant	6
Couple avec enfant(s)	6
Famille monoparentale	6
Colocation / Autre	6
Personnes seules	6
Profil électoraux	7
Premier tour	7
Sécurité	8
Evolution du nombre d'infractions	8
Pour comparer	9
Services à la population	10
Commerce	10
Éducation	10
Villes autour de Saint-Martin-en-Haut	11
Avis sur la ville de Saint-Martin-en-Haut	12
Moyenne par critère	12
Villes autour de Saint-Martin-en-Haut	12
Répartition des avis par note	12
Répartition des avis par note	12

Situation géographique



i Informations clés

- **Région** : Auvergne-Rhône-Alpes
- **Département** : Rhône
- **Code postal** : 69850
- **Superficie** : 38 km²



RHÔNE
LE DÉPARTEMENT

bien-dans-ma-ville

Statistiques sur la population



Nombre d'habitants

3 942



Age moyen

43 ans



Pop active

46.7%



Taux chômage

3.6%



Pop densité

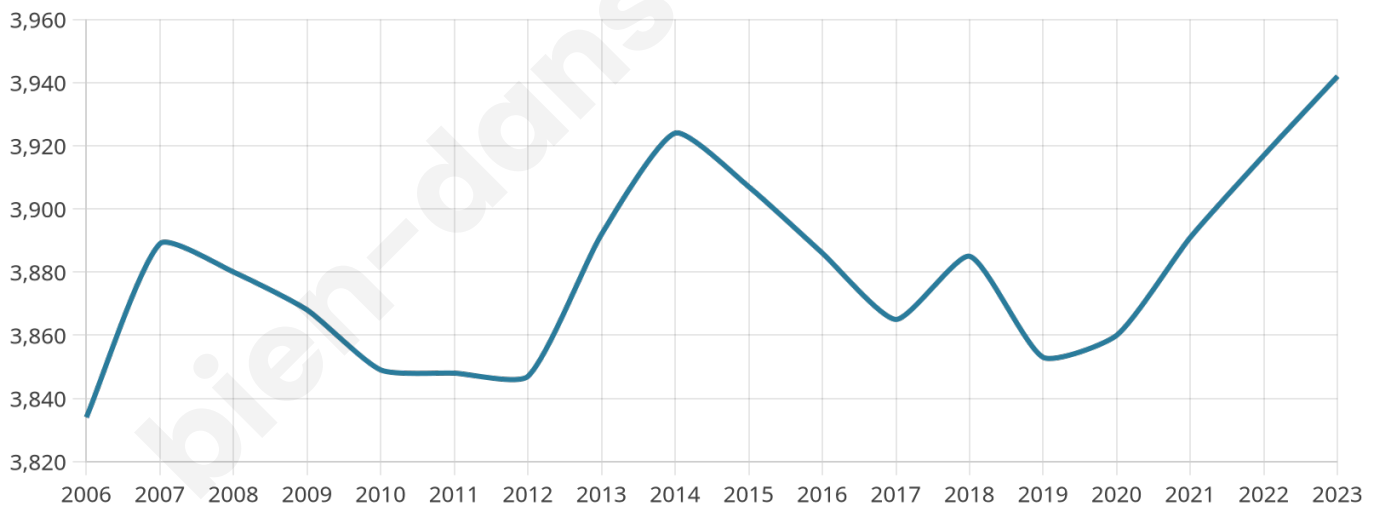
104 h/km²



Revenu moyen

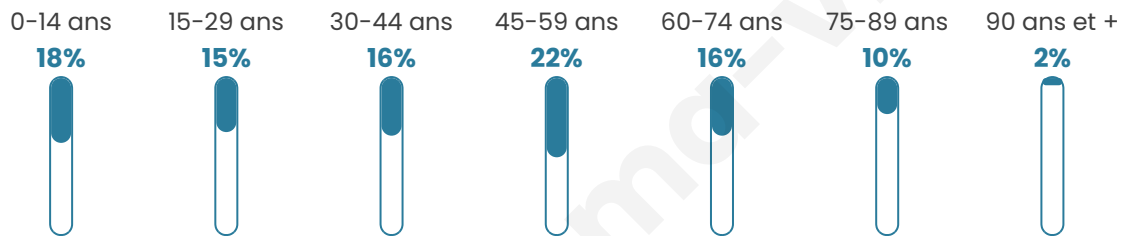
24 790 €/an

Evolution du nombre d'habitants

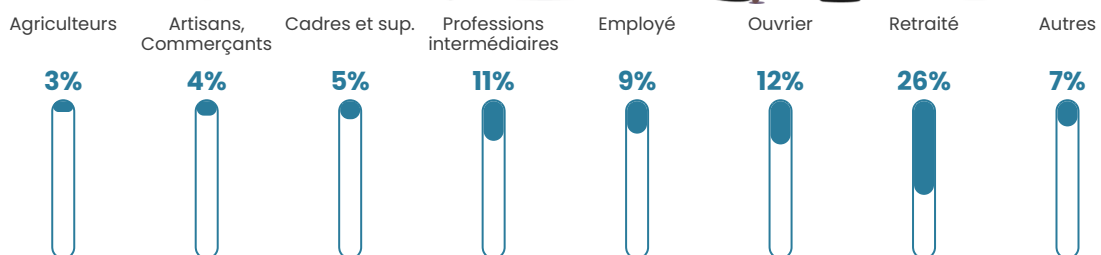


Sources : Institut national de la statistique et des études économiques (insee) selon Les dernières parutions officielles de 2024 portant sur les années 2020, 2021 et 2022.


Tranche d'âge




Activité professionnelle



Niveau de diplôme




Composition des ménages





Profils électoraux

Premier tour

	Emmanuel MACRON	33.54 %
	Marine LE PEN	21.51 %
	Jean-Luc MÉLENCHON	15.18 %
	Valérie PÉCRESSÉ	7.63 %
	Nicolas DUPONT-AIGNAN	5.31 %
	Éric ZEMMOUR	5.07 %
	Yannick JADOT	4.60 %
	Jean LASSALLE	3.58 %
	Anne HIDALGO	1.61 %
	Fabien ROUSSEL	1.14 %
	Philippe POUTOU	0.55 %
	Nathalie ARTHAUD	0.28 %

Second tour

	Emmanuel MACRON	65,12 %
	Marine LE PEN	34,88 %

3 183 inscrits

Participation : 79.2%

Votes blancs : 6.82%

Votes nuls : 1.86%

3 183 inscrits

Participation : 82.09%

Votes blancs : 2.41%

Votes nuls : 0.27%

Sécurité



Agressions physiques / sexuelles

16



Cambriolages

12



Vols / dégradations

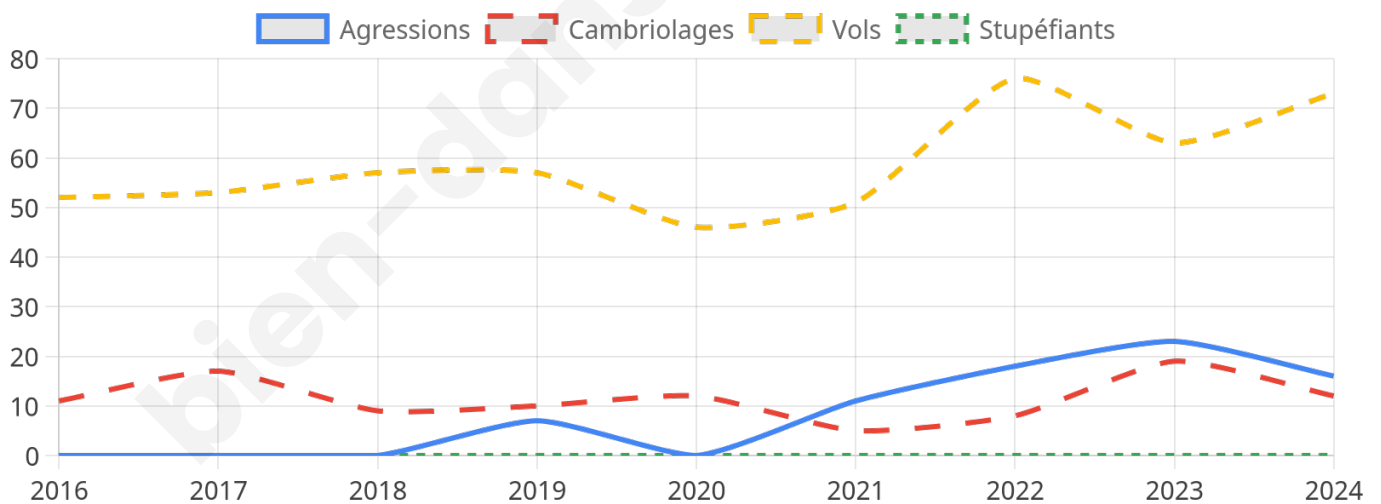
73



Stupéfiants

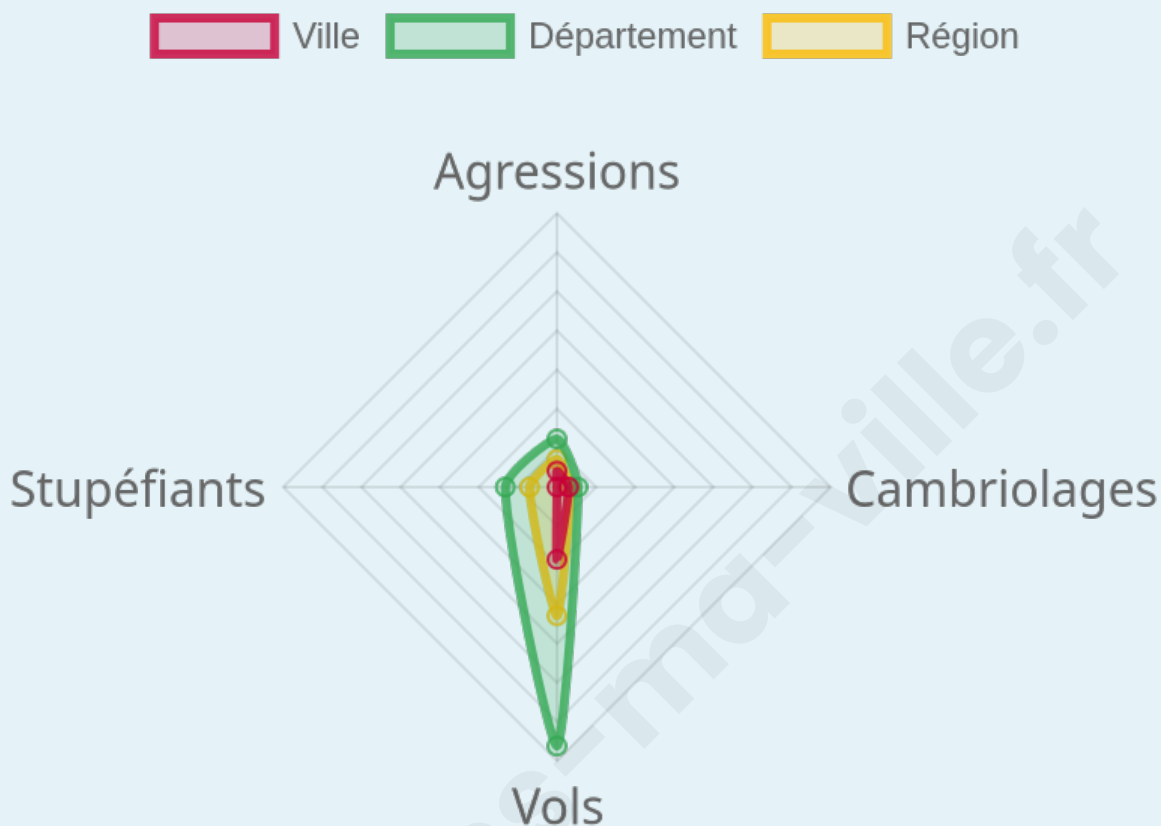
0

Evolution du nombre d'infractions



Pour comparer

(en proportion du nombre d'habitants)



Sources : Bases statistiques communale, départementale et régionale de la délinquance enregistrée par la police et la gendarmerie nationales selon les dernières parutions officielles de 2025 portant sur l'année 2024 ([data.gouv](https://data.gouv.fr)).

Agressions physiques / sexuelles : Violences sexuelles, coups et blessures volontaires intrafamiliaux, coups et blessures volontaires, autres coups, blessures volontaires et vols violents sans arme.

Cambriolages : Cambriolages de logements.

Vols : Vols avec armes, vols d'accessoires sur véhicules, vols dans les véhicules, vols de véhicules, vols sans violence contre des personnes, destructions, dégradations volontaires et escroqueries.

Stupéfiants : Trafic de stupéfiants dont (AFD) et usage de stupéfiants.

Services à la population



Commerce

Hypermarché	X Souzy 9km
Supermarché	X Saint-Symphorien-sur-Coise 7km
Superette	6
Boulangerie	3
Boucherie	2
Restaurant	5
Garage	11
Station-service	1
Banque	3
La poste	1
Coiffeur	7
Tabac	X Thurins 8km
Bars / discothèque	3
Bibliothèque	1
Cinéma	1
Vétérinaire	3



Santé

Pharmacie	1
Hôpital	X Rive-de-Gier 15km
Laboratoire d'analyses médicales	X Saint-Symphorien-sur-Coise 9km
Etablissement pour handicapé	1
EHPA	2
Médecin	6
Dentiste	1
Chirurgien	X Craponne 19km
Dermatologue	X Rive-de-Gier 14km
Anesthésiste	X Mornant 10km
Gastro-entérologue	X Maringes 15km
Gynécologue	X Brignais 17km
Cancérologue	X Sainte-Foy-lès-Lyon 22km
Neurologue	X Mornant 10km
Ophthalmologue	1
ORL	X Mornant 10km
Cardiologue	X Saint-Andéol-le-Château 13km
Pédiatre	X Saint-Martin-la-Plaine 12km
Pneumologue	X Craponne 17km
Psychologue	X Mornant 10km
Radiologue	X Mornant 10km
Rhumatologue	X Grézieu-la-Varenne 16km
Sage-femme	2



Éducation

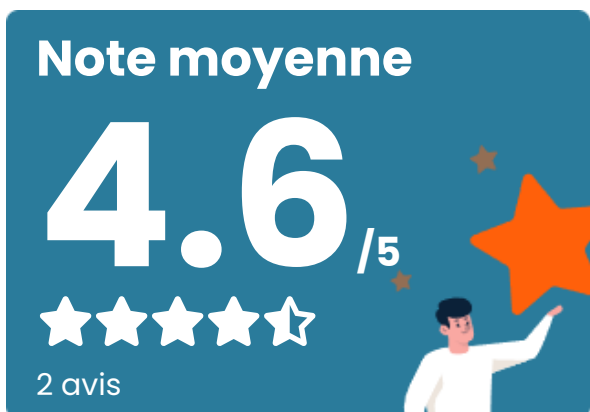
Crèche	3
Ecole maternelle Public	X Sainte-Foy-l'Argentière 9km
Ecole maternelle Privé	X Lyon 24km
Ecole primaire Public	1
Ecole primaire Privé	3
Collège Public	1
Collège Privé	2
Lycée Public	X Chazelles-sur-Lyon 12km
Lycée Privé	X Saint-Symphorien-sur-Coise 7km

Sources : Base Sirene des entreprises et de leurs établissements selon les dernières parutions officielles de 2025 portant sur l'année 2024 ([data.gouv](#)). Liste, localisation et tarifs des professionnels de santé selon les dernières parutions officielles de 2025 portant sur l'année 2024 ([opendatasoft](#)) et FINESS Extraction du Fichier des établissements selon les dernières parutions officielles de 2025 portant sur l'année 2024 ([data.gouv](#)). Adresse et géolocalisation des établissements d'enseignement du premier et second degrés selon les dernières parutions officielles de 2025 portant sur l'année 2024 ([data.education.gouv](#))

Villes autour de Saint-Martin-en-Haut

Ville	Habitants	Superficie	Pop densité	Pop active	Taux chômage	Revenu moyen	Prix immobilier
La Chapelle-sur-Coise	565	6 km ²	94 h/km ²	54.2%	1.9%	25 080 €/an	2 263 €/m ²
Duerne	841	11 km ²	76 h/km ²	51.4%	1.7%	24 160 €/an	2 119 €/m ²
Saint-André-la-Côte	269	4 km ²	67 h/km ²	54.6%	1.9%	25 880 €/an	1 496 €/m ²
Larajasse (8 avis)	1 804	33 km ²	55 h/km ²	52.4%	2%	22 970 €/an	1 622 €/m ²
Sainte-Catherine	969	13 km ²	75 h/km ²	55.6%	4.2%	25 380 €/an	1 839 €/m ²
Montromant (1 avis)	456	11 km ²	41 h/km ²	49.3%	3.1%	22 850 €/an	2 361 €/m ²
Yzeron	995	10 km ²	100 h/km ²	50.2%	2%	25 190 €/an	2 055 €/m ²
Aveize	1 110	16 km ²	69 h/km ²	47%	1.5%	22 620 €/an	2 089 €/m ²
Coise	800	9 km ²	89 h/km ²	50.9%	4%	22 830 €/an	2 450 €/m ²
Rontalon (2 avis)	1 170	12 km ²	98 h/km ²	51.1%	2.6%	25 080 €/an	2 568 €/m ²
Chaussan (1 avis)	1 218	7 km ²	174 h/km ²	52.5%	3.5%	27 050 €/an	2 904 €/m ²
Riverie (2 avis)	293	0 km ²	293 h/km ²	53.6%	2.7%	25 620 €/an	2 251 €/m ²
Thurins (1 avis)	3 404	19 km ²	179 h/km ²	48.8%	2.1%	26 100 €/an	3 224 €/m ²
Pomeys	1 126	13 km ²	87 h/km ²	50.4%	1.7%	25 480 €/an	1 711 €/m ²
Saint-Symphorien-sur-Coise (2 avis)	3 785	4 km ²	946 h/km ²	41.7%	3.1%	21 800 €/an	2 145 €/m ²

Avis sur la ville de Saint-Martin-en-Haut



Moyenne par critère



Villes autour de Saint-Martin-en-Haut

Ville	Note globale	Sécurité	Éducation	Sport Loisir	Environnement	Vie pratique
La Chapelle-sur-Coise	-	-	-	-	-	-
Duerne	-	-	-	-	-	-
Saint-André-la-Côte	-	-	-	-	-	-
Larajasse (8 avis)	2.5	1.1	3.1	2.9	3.3	2.0
Sainte-Catherine	-	-	-	-	-	-
Montromant (1 avis)	5.0	5.0	5.0	5.0	5.0	5.0
Yzeron	-	-	-	-	-	-
Aveize	-	-	-	-	-	-
Coise	-	-	-	-	-	-
Rontalon (2 avis)	3.9	4.5	4.0	3.5	4.5	3.0
Chaussan (1 avis)	3.6	5.0	3.0	3.0	4.0	3.0
Riverie (2 avis)	4.1	5.0	3.5	2.5	5.0	4.5
Thurins (1 avis)	3.4	4.0	4.0	4.0	4.0	1.0
Pomeys	-	-	-	-	-	-
Saint-Symphorien-sur-Coise (2 avis)	4.1	4.5	4.5	4.5	4.5	2.5



Vous aimez votre ville ? Notez-la !

Et faites-nous part de vos remarques constructives



Avec

BIEN dans
ma **VILLE** 