



Version web

# Ville de Saint-Martin-en-Bresse

Présenté par

**BIEN** dans ma **VILLE** 

# Sommaire

Situation géographique .....	3
Statistiques sur la population .....	4
Evolution du nombre d'habitants .....	4
Tranche d'âge .....	5
0-14 ans .....	5
15-29 ans .....	5
30-44 ans .....	5
45-59 ans .....	5
60-74 ans .....	5
75-89 ans .....	5
90 ans et + .....	5
Activité professionnelle .....	5
Agriculteurs .....	5
Artisans, Commerçants .....	5
Cadres et sup. ....	5
Professions intermédiaires .....	5
Employé .....	5
Ouvrier .....	5
Retraité .....	5
Autres .....	5
Niveau de diplôme .....	6
Sans diplôme ou CEP .....	6
Brevet, BEPC, DNB .....	6
CAP-BEP ou équivalent .....	6
BAC ou équivalent .....	6
BAC+2 .....	6
BAC+3 ou +4 .....	6
BAC+5 ou plus .....	6
Composition des ménages .....	6
Couple sans enfant .....	6
Couple avec enfant(s) .....	6
Famille monoparentale .....	6
Colocation / Autre .....	6
Personnes seules .....	6
Profils électoraux .....	7
Premier tour .....	7
Sécurité .....	8
Evolution du nombre d'infractions .....	8
Pour comparer .....	9
Services à la population .....	10
Commerce .....	10
Éducation .....	10
Villes autour de Saint-Martin-en-Bresse .....	11

# Situation géographique



## i Informations clés

- **Région** : Bourgogne-Franche-Comté
- **Département** : Saône-et-Loire
- **Code postal** : 71620
- **Superficie** : 34 km<sup>2</sup>

**RÉGION**  
**BOURGOGNE**  
**FRANCHE**  
**COMTE**



**saône-et-loire**  
**LE DÉPARTEMENT**

# Statistiques sur la population



Nombre d'habitants

**1 905**



Age moyen

**43 ans**



Pop active

**48%**



Taux chômage

**6.1%**



Pop densité

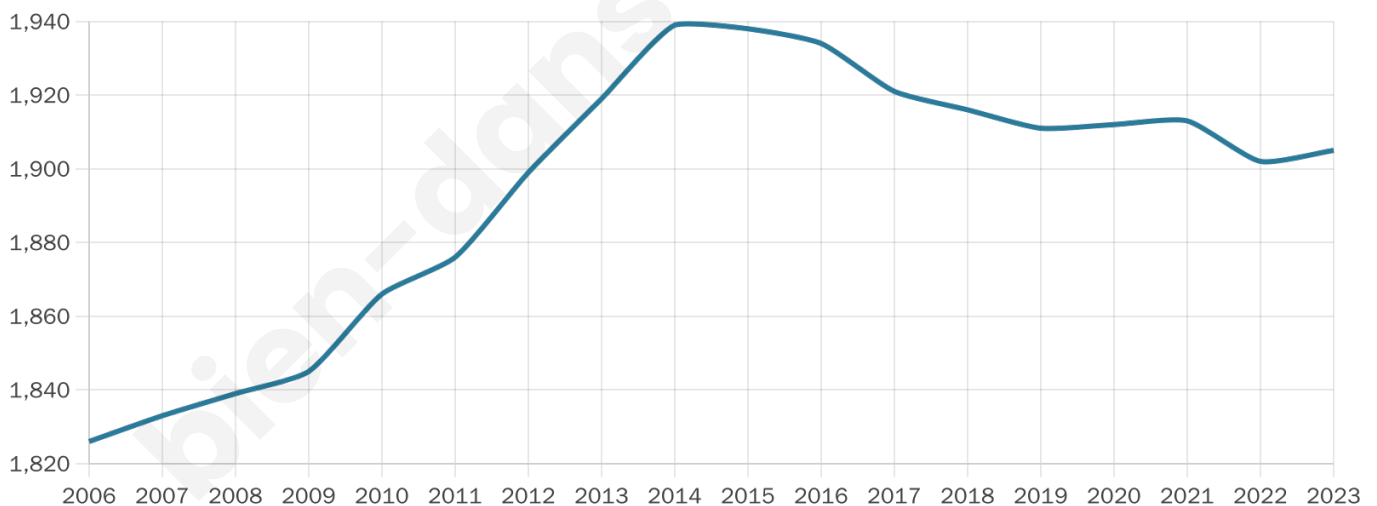
**56 h/km<sup>2</sup>**



Revenu moyen

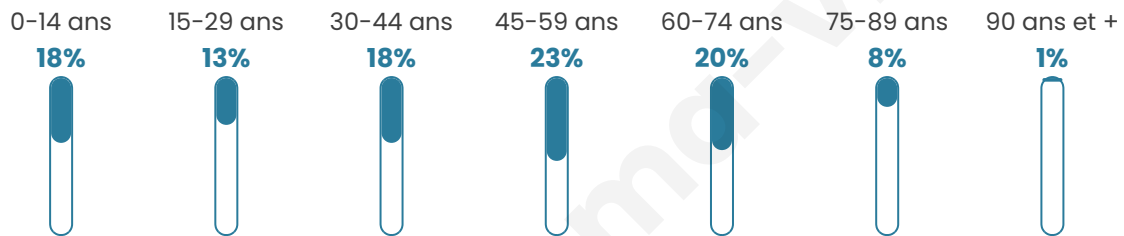
**23 920 €/an**

## Evolution du nombre d'habitants

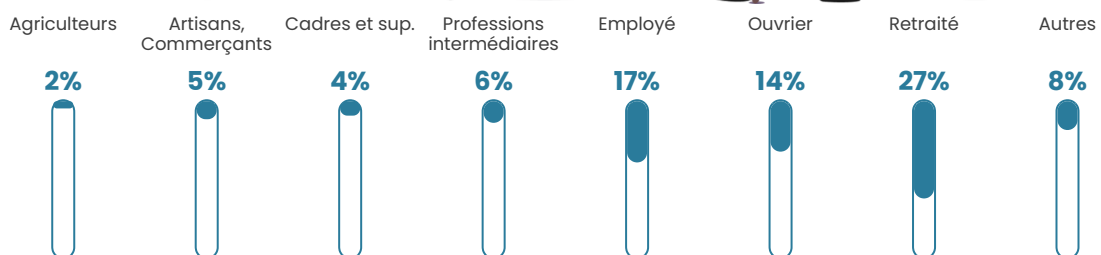


Sources : Institut national de la statistique et des études économiques (insee) selon Les dernières parutions officielles de 2024 portant sur les années 2020, 2021 et 2022.

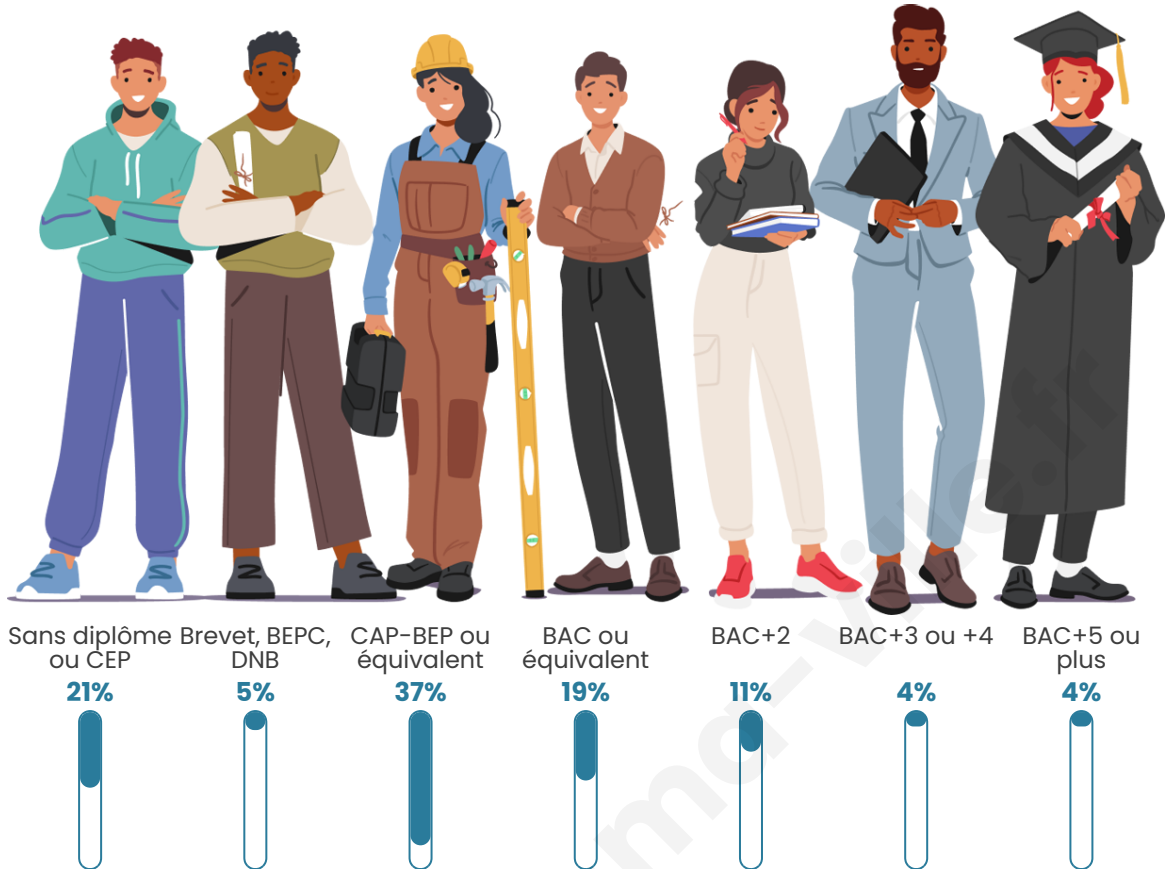
## Tranche d'âge




## Activité professionnelle



## Niveau de diplôme














## Composition des ménages



# Profils électoraux



## Premier tour

	Marine LE PEN	34.48 %
	Emmanuel MACRON	25.29 %
	Jean-Luc MÉLENCHON	14.41 %
	Éric ZEMMOUR	7.07 %
	Valérie PÉCRESSÉ	3.54 %
	Nicolas DUPONT-AIGNAN	3.45 %
	Jean LASSALLE	2.83 %
	Fabien ROUSSEL	2.56 %
	Yannick JADOT	2.39 %
	Anne HIDALGO	1.86 %
	Philippe POUTOU	1.24 %
	Nathalie ARTHAUD	0.88 %

### 1 436 inscrits

Participation : 81.2%  
Votes blancs : 1.80%  
Votes nuls : 1.20%

## Second tour

	Emmanuel MACRON	42,25 %
	Marine LE PEN	57,75 %

### 1 436 inscrits

Participation : 80.08%  
Votes blancs : 6.96%  
Votes nuls : 3.3%

# Sécurité



Agressions physiques / sexuelles

0



Cambriolages

0



Vols / dégradations

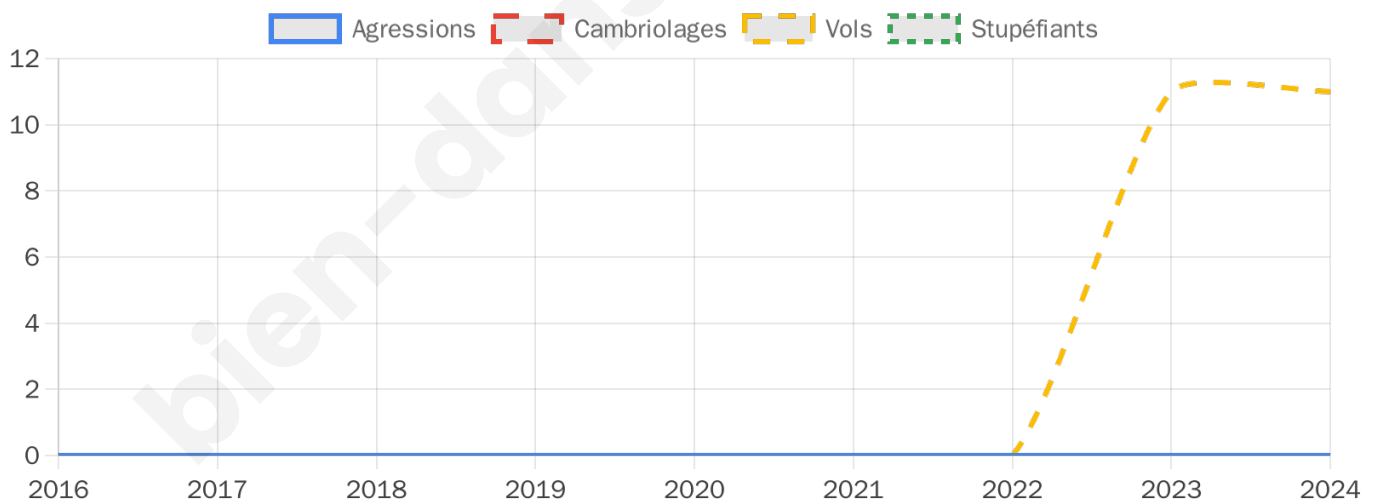
11



Stupéfiants

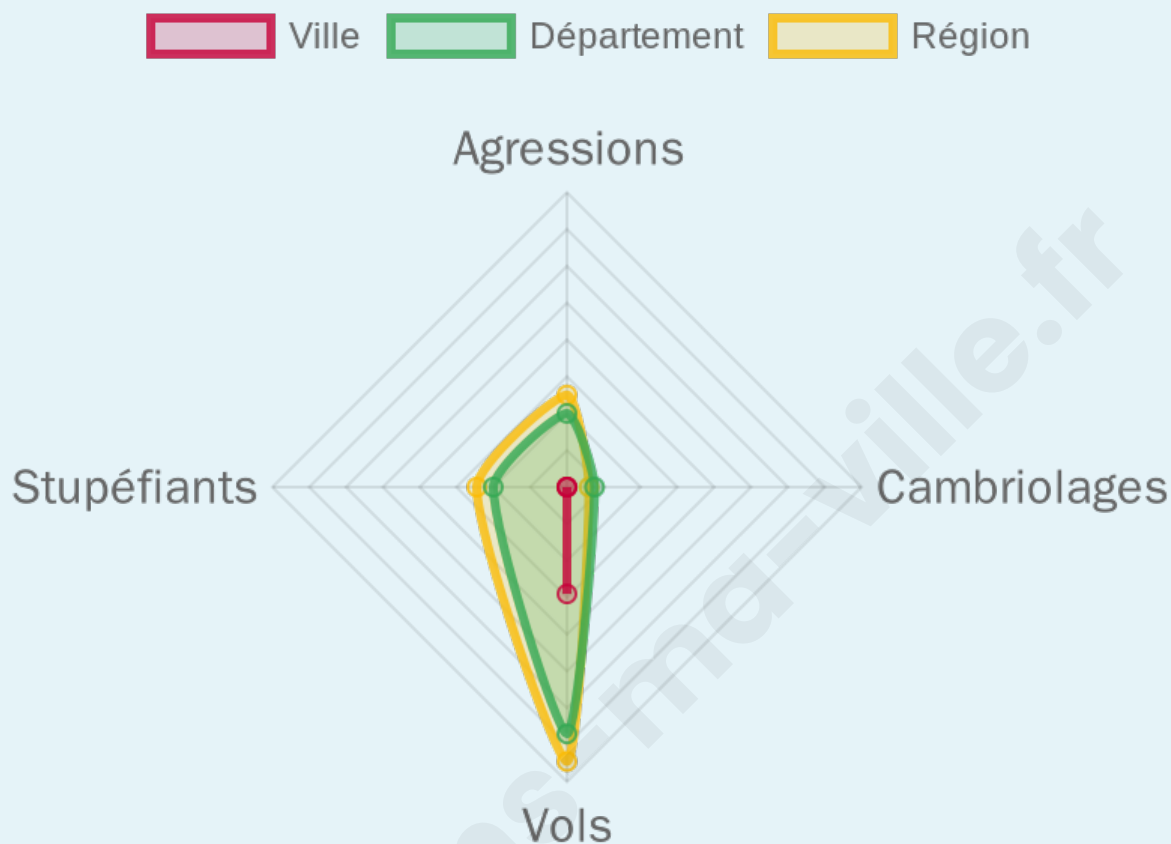
0

## Evolution du nombre d'infractions



## Pour comparer

(en proportion du nombre d'habitants)



Sources : Bases statistiques communale, départementale et régionale de la délinquance enregistrée par la police et la gendarmerie nationales selon les dernières parutions officielles de 2025 portant sur l'année 2024 ([data.gouv](https://data.gouv.fr)).

Agressions physiques / sexuelles : Violences sexuelles, coups et blessures volontaires intrafamiliaux, coups et blessures volontaires, autres coups, blessures volontaires et vols violents sans arme.

Cambriolages : Cambriolages de logements.

Vols : Vols avec armes, vols d'accessoires sur véhicules, vols dans les véhicules, vols de véhicules, vols sans violence contre des personnes, destructions, dégradations volontaires et escroqueries.

Stupéfiants : Trafic de stupéfiants dont (AFD) et usage de stupéfiants.

# Services à la population



## Commerce

Hypermarché	X <a href="#">Saint-Germain-du-Bois</a> 16km
Supermarché	2
Superette	X <a href="#">Verdun-sur-le-Doubs</a> 9km
Boulangerie	1
Boucherie	1
Restaurant	1
Garage	3
Station-service	1
Banque	X <a href="#">Verdun-sur-le-Doubs</a> 9km
La poste	X <a href="#">Gergy</a> 9km
Coiffeur	3
Tabac	X <a href="#">Damerey</a> 6km
Bars / discothèque	X <a href="#">Mervans</a> 6km
Bibliothèque	X <a href="#">Saint-Germain-du-Plain</a> 14km
Cinéma	X <a href="#">Chalon-sur-Saône</a> 16km
Vétérinaire	X <a href="#">Lessard-en-Bresse</a> 9km



## Santé

Pharmacie	1
Hôpital	X <a href="#">Chalon-sur-Saône</a> 18km
Laboratoire d'analyses médicales	X <a href="#">Saint-Marcel</a> 14km
Etablissement pour handicapé	X <a href="#">Bey</a> 8km
EHPA	1
Médecin	3
Dentiste	2
Chirurgien	X <a href="#">Chalon-sur-Saône</a> 16km
Dermatologue	X <a href="#">Chalon-sur-Saône</a> 16km
Anesthésiste	X <a href="#">Chalon-sur-Saône</a> 16km
Gastro-entérologue	X <a href="#">Chalon-sur-Saône</a> 17km
Gynécologue	X <a href="#">Chalon-sur-Saône</a> 15km
Cancérologue	X <a href="#">Chalon-sur-Saône</a> 16km
Neurologue	X <a href="#">Chalon-sur-Saône</a> 16km
Ophthalmologue	X <a href="#">Chalon-sur-Saône</a> 17km
ORL	X <a href="#">Chalon-sur-Saône</a> 17km
Cardiologue	X <a href="#">Chalon-sur-Saône</a> 16km
Pédiatre	X <a href="#">Lux</a> 18km
Pneumologue	X <a href="#">Chalon-sur-Saône</a> 16km
Psychologue	X <a href="#">Chalon-sur-Saône</a> 16km
Radiologue	X <a href="#">Chalon-sur-Saône</a> 18km
Rhumatologue	X <a href="#">Chalon-sur-Saône</a> 17km
Sage-femme	X <a href="#">Saint-Marcel</a> 14km



## Éducation

Crèche	X <a href="#">L'Abergement-Sainte-Colombe</a> 8km
Ecole maternelle Public	1
Ecole maternelle Privé	X <a href="#">Chevry</a> 95km
Ecole primaire Public	1
Ecole primaire Privé	X <a href="#">Chalon-sur-Saône</a> 16km
Collège Public	1
Collège Privé	X <a href="#">Chalon-sur-Saône</a> 17km
Lycée Public	X <a href="#">Chalon-sur-Saône</a> 15km
Lycée Privé	1

Sources : Base Sirene des entreprises et de leurs établissements selon les dernières parutions officielles de 2025 portant sur l'année 2024 ([data.gouv](#)). Liste, localisation et tarifs des professionnels de santé selon les dernières parutions officielles de 2025 portant sur l'année 2024 ([opendatasoft](#)) et FINISS Extraction du Fichier des établissements selon les dernières parutions officielles de 2025 portant sur l'année 2024 ([data.gouv](#)). Adresse et géolocalisation des établissements d'enseignement du premier et second degrés selon les dernières parutions officielles de 2025 portant sur l'année 2024 ([data.education.gouv](#))

## Villes autour de Saint-Martin-en-Bresse

Ville	Habitants	Superficie	Pop densité	Pop active	Taux chômage	Revenu moyen	Prix immobilier
Villegaudin	215	9 km <sup>2</sup>	24 h/km <sup>2</sup>	53.5%	2.8%	24 160 €/an	2 427 €/m <sup>2</sup>
Serrigny-en-Bresse	182	12 km <sup>2</sup>	15 h/km <sup>2</sup>	49.5%	4.4%	22 700 €/an	1 052 €/m <sup>2</sup>
Saint-Didier-en-Bresse	177	11 km <sup>2</sup>	16 h/km <sup>2</sup>	51.4%	2.3%	21 750 €/an	1 028 €/m <sup>2</sup>
Guerfand	228	6 km <sup>2</sup>	38 h/km <sup>2</sup>	49.6%	3.1%	22 700 €/an	1 367 €/m <sup>2</sup>
Saint-Maurice-en-Rivière	532	18 km <sup>2</sup>	30 h/km <sup>2</sup>	46.8%	3.9%	21 910 €/an	1 022 €/m <sup>2</sup>
Montcoy	234	9 km <sup>2</sup>	26 h/km <sup>2</sup>	57.7%	5.6%	24 680 €/an	1 408 €/m <sup>2</sup>
La Racineuse	177	7 km <sup>2</sup>	25 h/km <sup>2</sup>	43.5%	3.4%	20 690 €/an	1 248 €/m <sup>2</sup>
Damerey	545	11 km <sup>2</sup>	50 h/km <sup>2</sup>	48.8%	4.6%	23 110 €/an	1 047 €/m <sup>2</sup>
Toutenant	170	13 km <sup>2</sup>	13 h/km <sup>2</sup>	54.7%	4.7%	23 820 €/an	1 188 €/m <sup>2</sup>
Ciel	896	17 km <sup>2</sup>	53 h/km <sup>2</sup>	42.4%	3.1%	23 660 €/an	1 485 €/m <sup>2</sup>
Diconne	371	15 km <sup>2</sup>	25 h/km <sup>2</sup>	43.7%	2.2%	22 100 €/an	1 171 €/m <sup>2</sup>
Bey	870	8 km <sup>2</sup>	109 h/km <sup>2</sup>	50.2%	3.9%	23 130 €/an	1 619 €/m <sup>2</sup>
Thurey	423	18 km <sup>2</sup>	24 h/km <sup>2</sup>	44.2%	2.1%	22 720 €/an	1 469 €/m <sup>2</sup>
Saint-Bonnet-en-Bresse	496	17 km <sup>2</sup>	29 h/km <sup>2</sup>	38.5%	5.2%	20 960 €/an	975 €/m <sup>2</sup>
L'Abergement-Sainte-Colombe	1 233	19 km <sup>2</sup>	65 h/km <sup>2</sup>	52.1%	2.6%	23 940 €/an	990 €/m <sup>2</sup>

bien-dans-ma-ville.fr



# **Vous aimez votre ville ? Notez-la !**

Et faites-nous part de vos remarques constructives



Avec

**BIEN** dans ma **VILLE** 