



Version web

Ville de Saint-Martin-du- Var

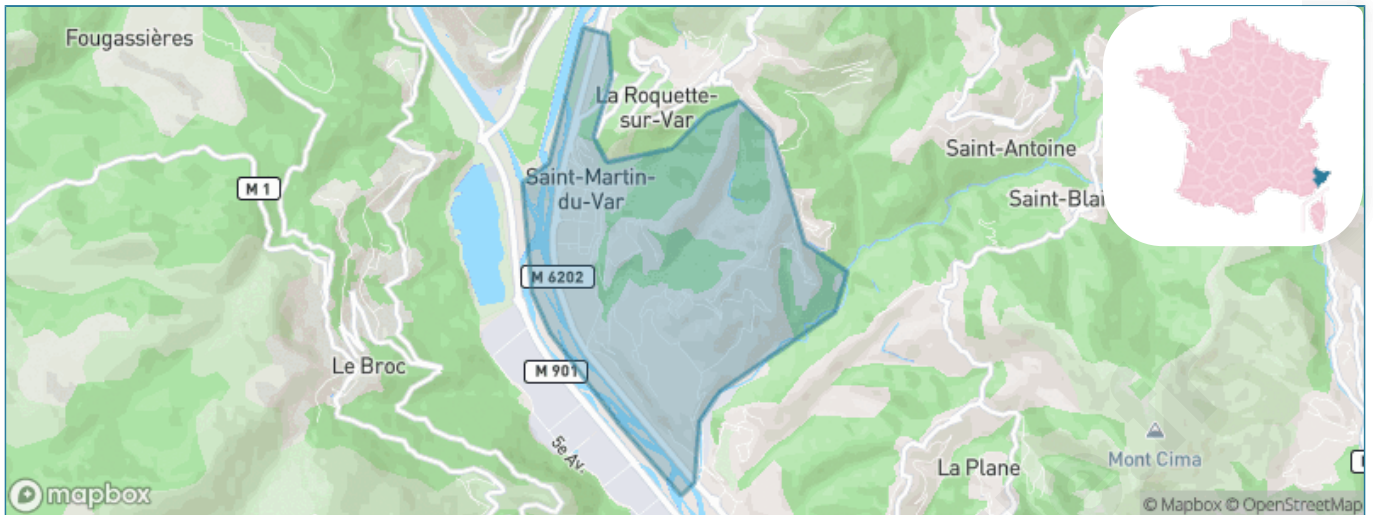
Présenté par

BIEN dans
ma **VILLE** 

Sommaire

Situation géographique	3
Statistiques sur la population	4
Evolution du nombre d'habitants	4
Tranche d'âge	5
0-14 ans	5
15-29 ans	5
30-44 ans	5
45-59 ans	5
60-74 ans	5
75-89 ans	5
90 ans et +	5
Activité professionnelle	5
Agriculteurs	5
Artisans, Commerçants	5
Cadres et sup.	5
Professions intermédiaires	5
Employé	5
Ouvrier	5
Retraité	5
Autres	5
Niveau de diplôme	6
Sans diplôme ou CEP	6
Brevet, BEPC, DNB	6
CAP-BEP ou équivalent	6
BAC ou équivalent	6
BAC+2	6
BAC+3 ou +4	6
BAC+5 ou plus	6
Composition des ménages	6
Couple sans enfant	6
Couple avec enfant(s)	6
Famille monoparentale	6
Colocation / Autre	6
Personnes seules	6
Profil électoraux	7
Premier tour	7
Sécurité	8
Evolution du nombre d'infractions	8
Pour comparer	9
Services à la population	10
Commerce	10
Éducation	10
Villes autour de Saint-Martin-du-Var	11
Avis sur la ville de Saint-Martin-du-Var	12
Moyenne par critère	12
Villes autour de Saint-Martin-du-Var	12
Répartition des avis par note	12
Répartition des avis par note	12

Situation géographique



i Informations clés

- **Région** : Provence-Alpes-Côte d'Azur
- **Département** : Alpes-Maritimes
- **Métropole** : Métropole Nice Côte d'Azur
- **Code postal** : 06670
- **Superficie** : 5 km²



**MÉTROPOLE
NICE CÔTE D'AZUR**

Statistiques sur la population



Nombre d'habitants

3 431



Age moyen

39 ans



Pop active

49.5%



Taux chômage

7.1%



Pop densité

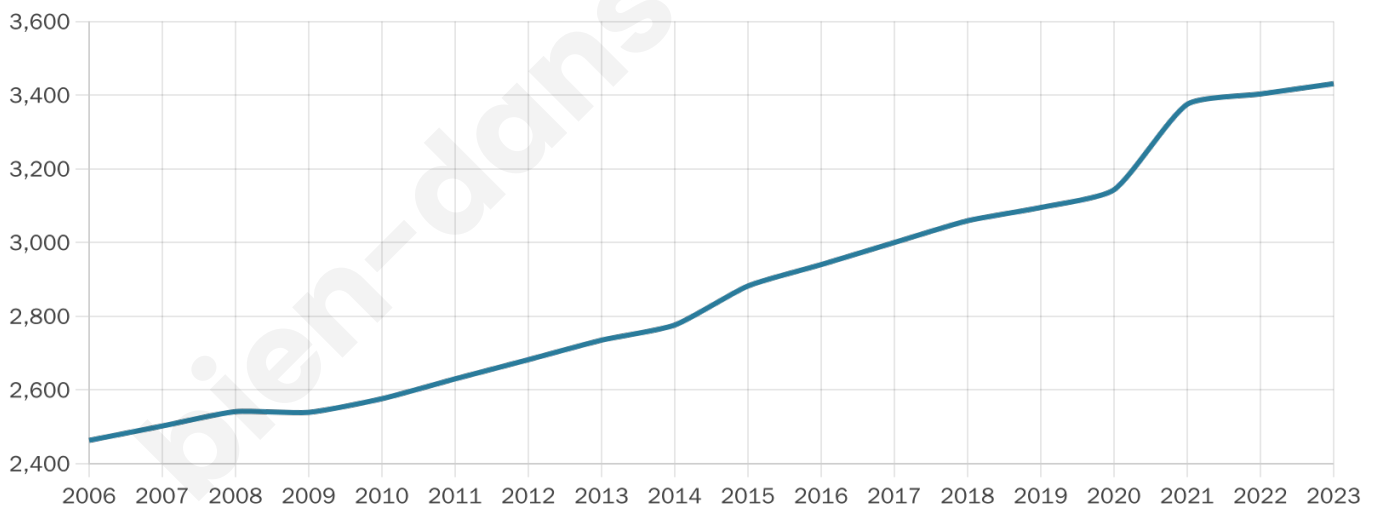
686 h/km²



Revenu moyen

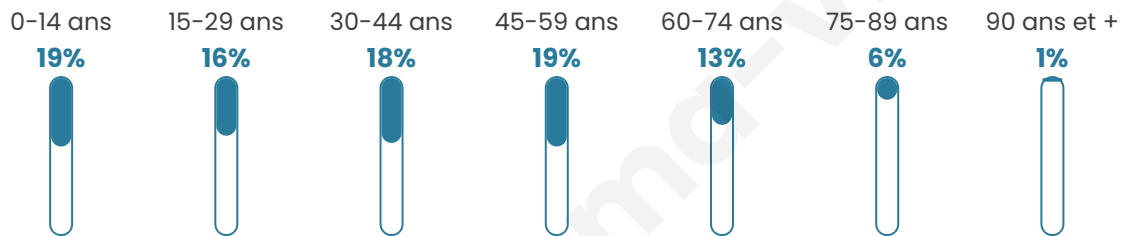
24 210 €/an

Evolution du nombre d'habitants

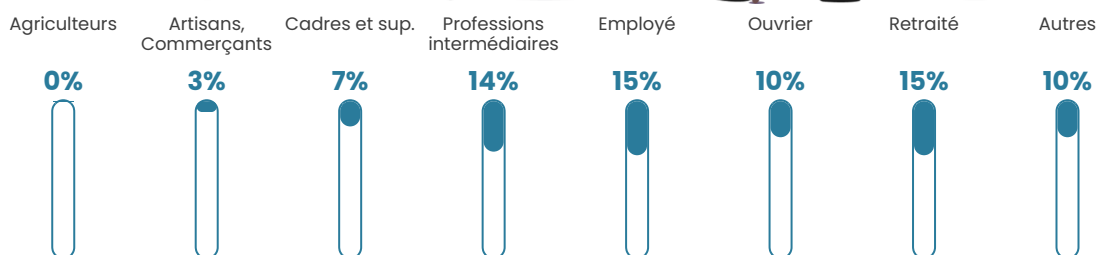


Sources : Institut national de la statistique et des études économiques (insee) selon Les dernières parutions officielles de 2024 portant sur les années 2020, 2021 et 2022.


Tranche d'âge




Activité professionnelle



Niveau de diplôme















Composition des ménages



Profils électoraux

Premier tour

	Marine LE PEN	37.07 %
	Emmanuel MACRON	19.01 %
	Jean-Luc MÉLENCHON	13.88 %
	Éric ZEMMOUR	11.87 %
	Valérie PÉCRESE	4.79 %
	Yannick JADOT	3.51 %
	Fabien ROUSSEL	3.12 %
	Jean LASSALLE	2.40 %
	Nicolas DUPONT-AIGNAN	2.40 %
	Anne HIDALGO	0.89 %
	Philippe POUTOU	0.61 %
	Nathalie ARTHAUD	0.45 %



2 300 inscrits

Participation : 79.57%

Votes blancs : 1.48%

Votes nuls : 0.49%

Second tour

	Emmanuel MACRON	37,04 %
	Marine LE PEN	62,96 %

2 301 inscrits

Participation : 78.36%

Votes blancs : 5.32%

Votes nuls : 1.39%

Sécurité



Agressions physiques / sexuelles

41



Cambriolages

0



Vols / dégradations

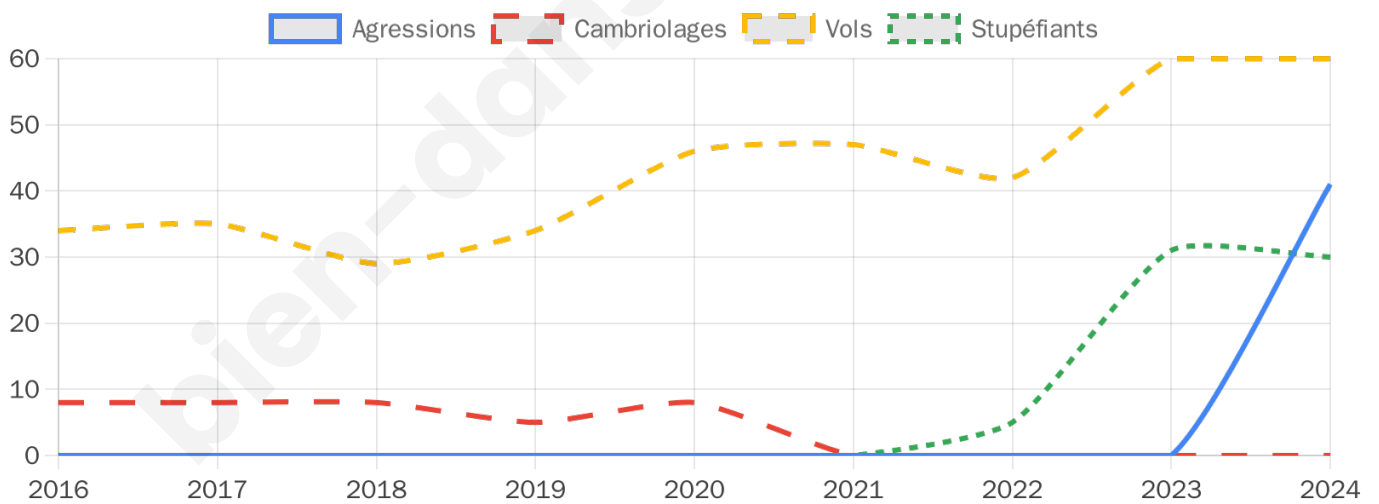
60



Stupéfiants

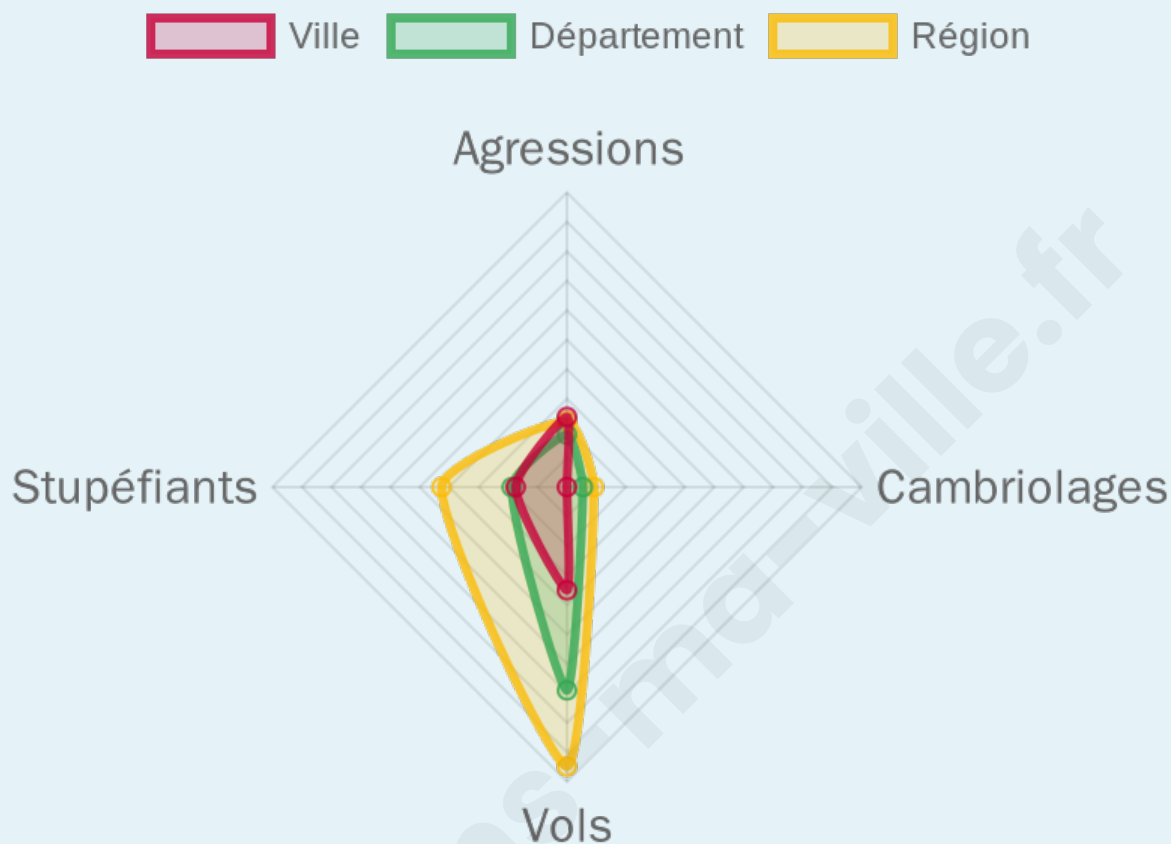
30

Evolution du nombre d'infractions



Pour comparer

(en proportion du nombre d'habitants)



Sources : Bases statistiques communale, départementale et régionale de la délinquance enregistrée par la police et la gendarmerie nationales selon les dernières parutions officielles de 2025 portant sur l'année 2024 ([data.gouv](https://data.gouv.fr)).

Agressions physiques / sexuelles : Violences sexuelles, coups et blessures volontaires intrafamiliaux, coups et blessures volontaires, autres coups, blessures volontaires et vols violents sans arme.

Cambriolages : Cambriolages de logements.

Vols : Vols avec armes, vols d'accessoires sur véhicules, vols dans les véhicules, vols de véhicules, vols sans violence contre des personnes, destructions, dégradations volontaires et escroqueries.

Stupéfiants : Trafic de stupéfiants dont (AFD) et usage de stupéfiants.

Services à la population



Commerce

Hypermarché	X Nice 10km
Supermarché	2
Superette	1
Boulangerie	3
Boucherie	X Le Broc 3km
Restaurant	5
Garage	9
Station-service	X Carros 2km
Banque	2
La poste	10
Coiffeur	9
Tabac	X Carros 5km
Bars / discothèque	1
Bibliothèque	X Bouyon 6km
Cinéma	X Carros 6km
Vétérinaire	2



Santé

Pharmacie	1
Hôpital	X Cantaron 11km
Laboratoire d'analyses médicales	1
Etablissement pour handicapé	X Levens 5km
EHPA	X Levens 5km
Médecin	2
Dentiste	4
Chirurgien	X Nice 10km
Dermatologue	X Blausasc 12km
Anesthésiste	X Falicon 10km
Gastro-entérologue	X Levens 5km
Gynécologue	X Nice 11km
Cancérologue	X Nice 11km
Neurologue	X Colomars 7km
Ophtalmologue	X Carros 5km
ORL	X Carros 5km
Cardiologue	X Carros 5km
Pédiatre	X Carros 4km
Pneumologue	X Nice 11km
Psychologue	X Nice 10km
Radiologue	3
Rhumatologue	X Nice 12km
Sage-femme	1



Éducation

Crèche	1
Ecole maternelle Public	1
Ecole maternelle Privé	X Beausoleil 20km
Ecole primaire Public	1
Ecole primaire Privé	X Nice 12km
Collège Public	1
Collège Privé	X Nice 12km
Lycée Public	X Nice 12km
Lycée Privé	X Nice 11km

Sources : Base Sirene des entreprises et de leurs établissements selon les dernières parutions officielles de 2025 portant sur l'année 2024 ([data.gouv](#)). Liste, localisation et tarifs des professionnels de santé selon les dernières parutions officielles de 2025 portant sur l'année 2024 ([opendatasoft](#)) et FINISS Extraction du Fichier des établissements selon les dernières parutions officielles de 2025 portant sur l'année 2024 ([data.gouv](#)). Adresse et géolocalisation des établissements d'enseignement du premier et second degrés selon les dernières parutions officielles de 2025 portant sur l'année 2024 ([data.education.gouv](#))

Villes autour de Saint-Martin-du-Var

Ville	Habitants	Superficie	Pop densité	Pop active	Taux chômage	Revenu moyen	Prix immobilier
La Roquette-sur-Var	921	4 km ²	230 h/km ²	51%	3.3%	23 460 €/an	2 565 €/m ²
Carros (12 avis)	13 803	15 km ²	920 h/km ²	46.1%	5.4%	23 480 €/an	3 161 €/m ²
Le Broc	1 446	18 km ²	80 h/km ²	49.9%	4.4%	25 230 €/an	3 018 €/m ²
Saint-Blaise (1 avis)	1 397	8 km ²	175 h/km ²	51.4%	3.1%	26 960 €/an	2 812 €/m ²
Castagniers (1 avis)	1 666	7 km ²	238 h/km ²	47.7%	3.7%	26 050 €/an	4 318 €/m ²
Gilette (1 avis)	1 627	10 km ²	163 h/km ²	51.7%	3.9%	24 760 €/an	2 742 €/m ²
Aspremont	2 346	9 km ²	261 h/km ²	46.6%	3.2%	29 450 €/an	3 974 €/m ²
Bonson	740	6 km ²	123 h/km ²	51.4%	5.5%	24 020 €/an	2 636 €/m ²
Levens (13 avis)	5 377	29 km ²	185 h/km ²	45.4%	3.2%	25 260 €/an	3 427 €/m ²
Gattières (3 avis)	4 358	10 km ²	436 h/km ²	45.4%	3%	27 110 €/an	3 181 €/m ²
Colomars (8 avis)	3 409	6 km ²	568 h/km ²	47.9%	3.7%	28 750 €/an	4 466 €/m ²
Tourrette-Levens (5 avis)	4 624	16 km ²	289 h/km ²	47.3%	3.5%	26 240 €/an	3 764 €/m ²
Bouyon	557	12 km ²	46 h/km ²	51%	5%	22 720 €/an	2 409 €/m ²
Châteauneuf-Villevieille	997	8 km ²	125 h/km ²	50.6%	3.4%	25 730 €/an	4 561 €/m ²
Bendejun	971	6 km ²	162 h/km ²	42%	3.8%	24 120 €/an	3 665 €/m ²

Avis sur la ville de Saint-Martin-du-Var



Moyenne par critère



Villes autour de Saint-Martin-du-Var

Ville	Note globale	Sécurité	Éducation	Sport Loisir	Environnement	Vie pratique
La Roquette-sur-Var	-	-	-	-	-	-
Carros (12 avis)	3.1	3.2	3.3	3.0	3.0	2.8
Le Broc	-	-	-	-	-	-
Saint-Blaise (1 avis)	3.2	4.0	4.0	3.0	4.0	1.0
Castagniers (1 avis)	5.0	5.0	5.0	5.0	5.0	5.0
Gilette (1 avis)	3.6	3.0	4.0	4.0	4.0	3.0
Aspremont	-	-	-	-	-	-
Bonson	-	-	-	-	-	-
Levens (13 avis)	3.5	3.6	3.5	3.6	3.9	3.0
Gattières (3 avis)	3.1	3.0	3.3	3.3	4.0	2.0
Colomars (8 avis)	1.8	1.6	1.6	2.0	1.6	1.9
Tourrette-Levens (5 avis)	4.1	4.4	4.2	4.2	4.4	3.4
Bouyon	-	-	-	-	-	-
Châteauneuf-Villevieille	-	-	-	-	-	-
Bendejun	-	-	-	-	-	-



Vous aimez votre ville ? Notez-la !

Et faites-nous part de vos remarques constructives



Avec

BIEN dans ma **VILLE** 