



Version web

# Ville de Saint-Martin-du-Frêne

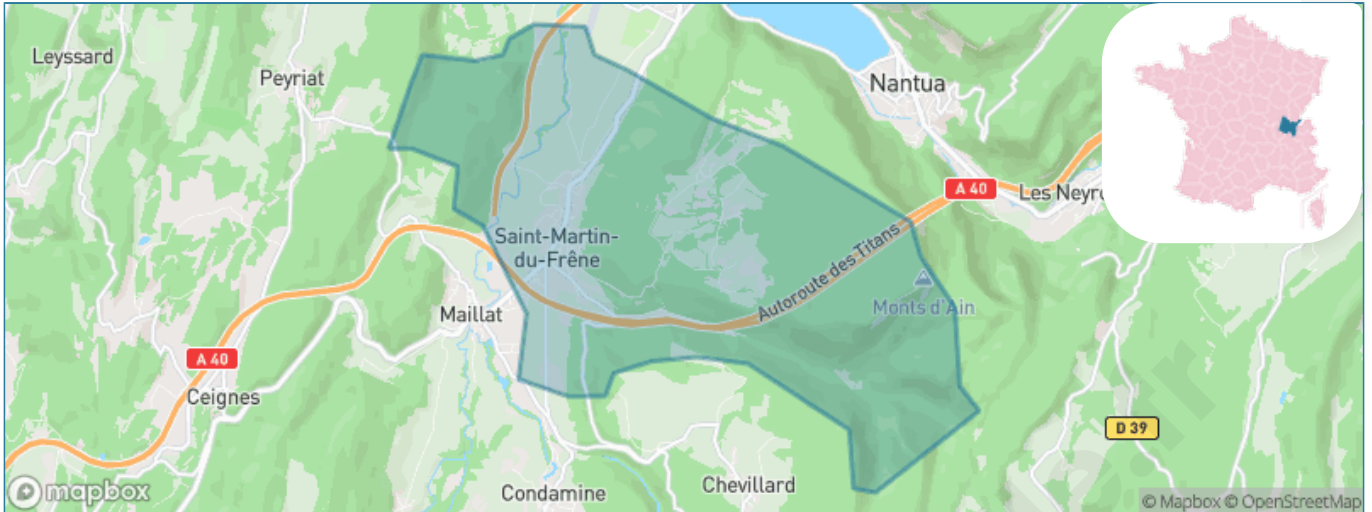
Présenté par

**BIEN** dans ma **VILLE** 

# Sommaire

Situation géographique .....	3
Statistiques sur la population .....	4
Evolution du nombre d'habitants .....	4
Tranche d'âge .....	5
0-14 ans .....	5
15-29 ans .....	5
30-44 ans .....	5
45-59 ans .....	5
60-74 ans .....	5
75-89 ans .....	5
90 ans et + .....	5
Activité professionnelle .....	5
Agriculteurs .....	5
Artisans, Commerçants .....	5
Cadres et sup. ....	5
Professions intermédiaires .....	5
Employé .....	5
Ouvrier .....	5
Retraité .....	5
Autres .....	5
Niveau de diplôme .....	6
Sans diplôme ou CEP .....	6
Brevet, BEPC, DNB .....	6
CAP-BEP ou équivalent .....	6
BAC ou équivalent .....	6
BAC+2 .....	6
BAC+3 ou +4 .....	6
BAC+5 ou plus .....	6
Composition des ménages .....	6
Couple sans enfant .....	6
Couple avec enfant(s) .....	6
Famille monoparentale .....	6
Colocation / Autre .....	6
Personnes seules .....	6
Profils électoraux .....	7
Premier tour .....	7
Sécurité .....	8
Evolution du nombre d'infractions .....	8
Pour comparer .....	9
Services à la population .....	10
Commerce .....	10
Éducation .....	10
Villes autour de Saint-Martin-du-Frêne .....	12

# Situation géographique



## i Informations clés

- **Région** : Auvergne-Rhône-Alpes
- **Département** : Ain
- **Code postal** : 01430
- **Superficie** : 19 km<sup>2</sup>



# Statistiques sur la population



Nombre d'habitants

**1 023**



Age moyen

**43 ans**



Pop active

**51.9%**



Taux chômage

**6.4%**



Pop densité

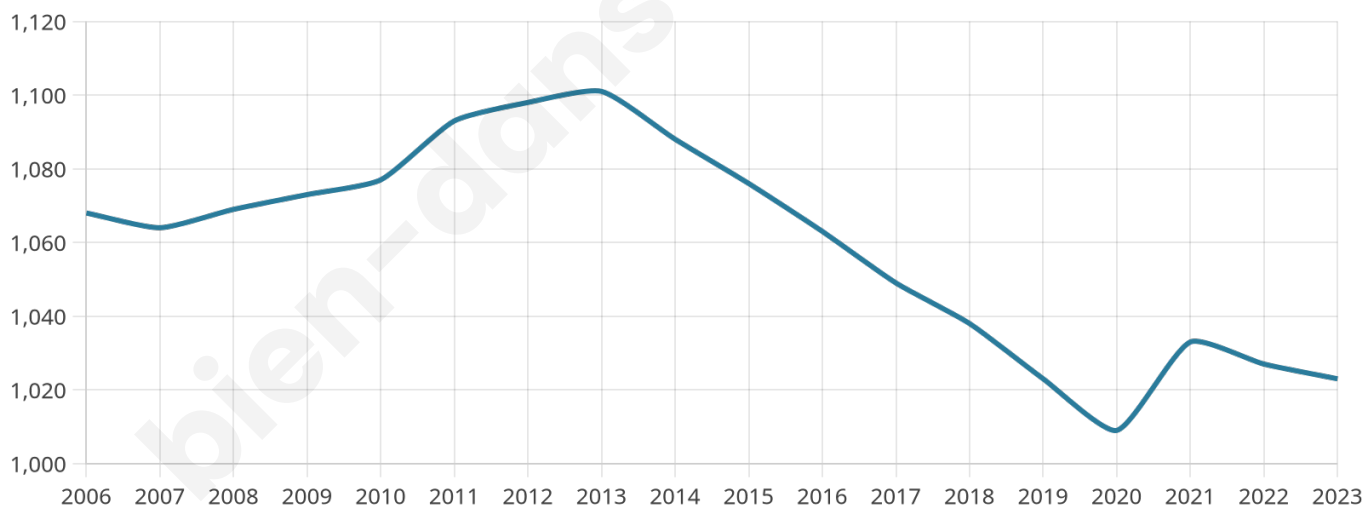
**54 h/km<sup>2</sup>**



Revenu moyen

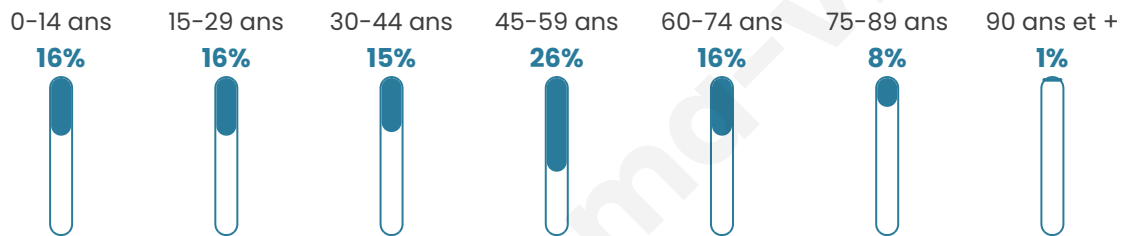
**25 030 €/an**

## Evolution du nombre d'habitants

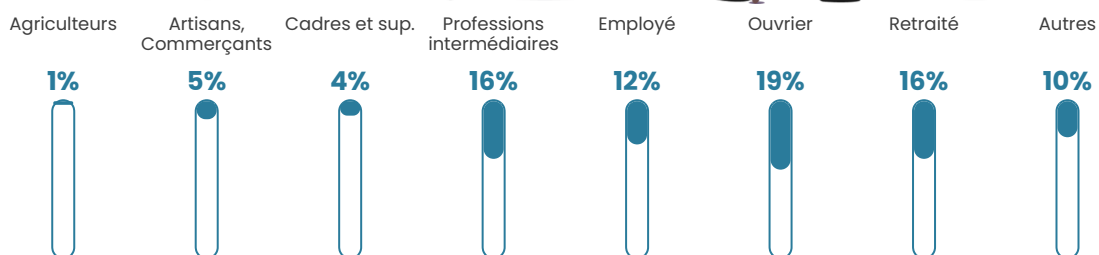


Sources : Institut national de la statistique et des études économiques (insee) selon Les dernières parutions officielles de 2024 portant sur les années 2020, 2021 et 2022.

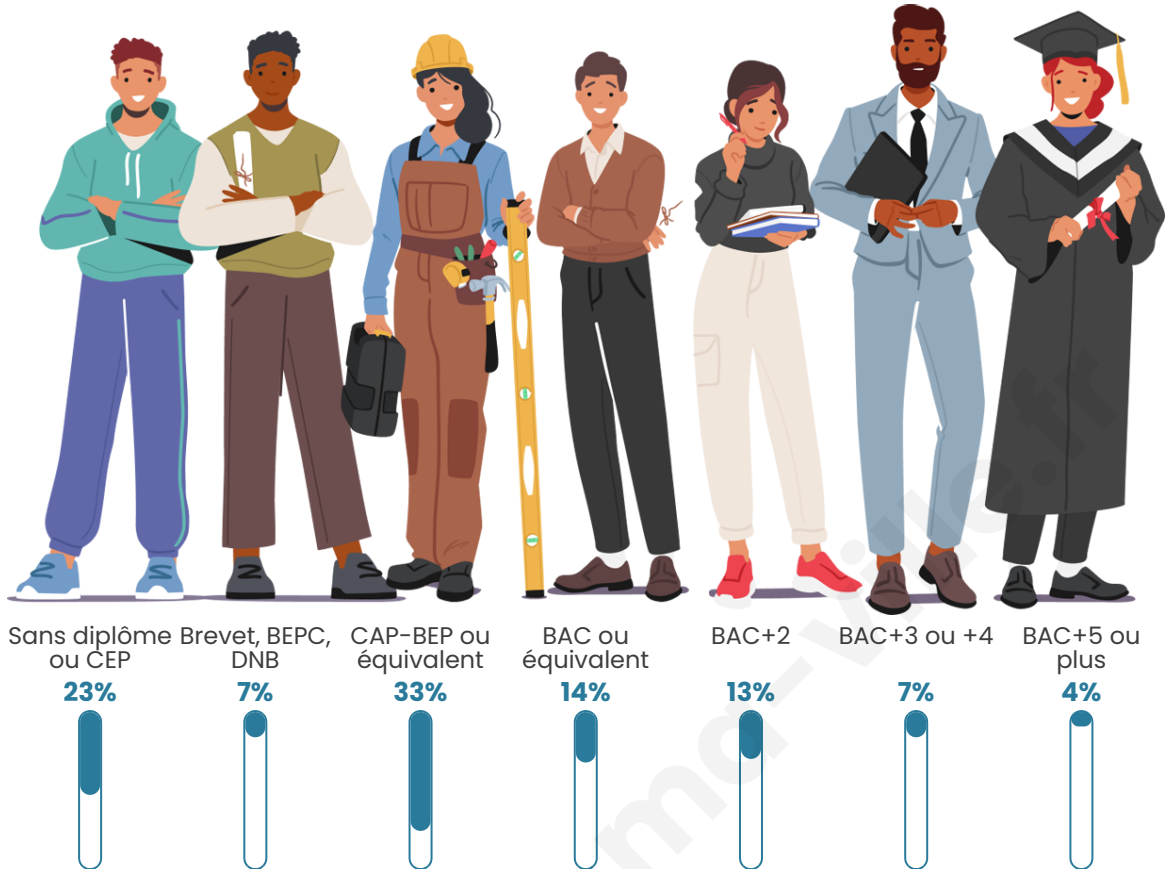
## Tranche d'âge




## Activité professionnelle



## Niveau de diplôme



## Composition des ménages



# Profils électoraux



## Premier tour

	Marine LE PEN	32.25 %
	Emmanuel MACRON	28.16 %
	Jean-Luc MÉLENCHON	11.60 %
	Éric ZEMMOUR	8.53 %
	Valérie PÉCRESE	7.34 %
	Jean LASSALLE	3.75 %
	Yannick JADOT	3.07 %
	Nicolas DUPONT-AIGNAN	2.56 %
	Anne HIDALGO	1.19 %
	Fabien ROUSSEL	0.85 %
	Philippe POUTOU	0.51 %
	Nathalie ARTHAUD	0.17 %

### 736 inscrits

Participation : 81.11%  
Votes blancs : 1.68%  
Votes nuls : 0.17%

## Second tour

	Emmanuel MACRON	49,27 %
	Marine LE PEN	50,73 %

### 737 inscrits

Participation : 81.14%  
Votes blancs : 6.35%  
Votes nuls : 1.67%

# Sécurité



Agressions physiques / sexuelles

0



Cambriolages

0



Vols / dégradations

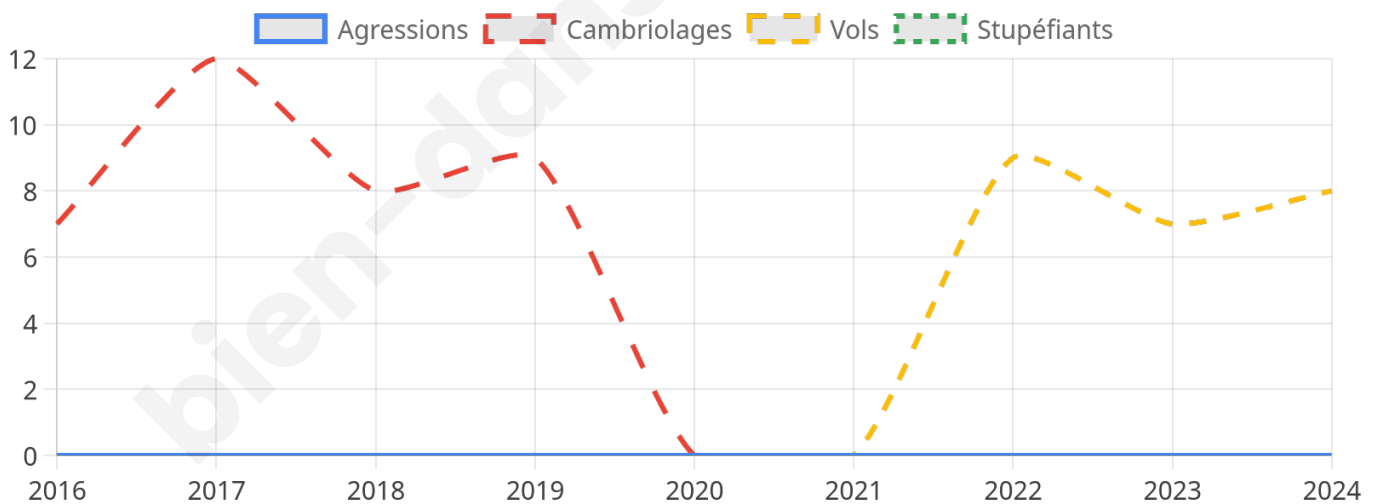
8



Stupéfiants

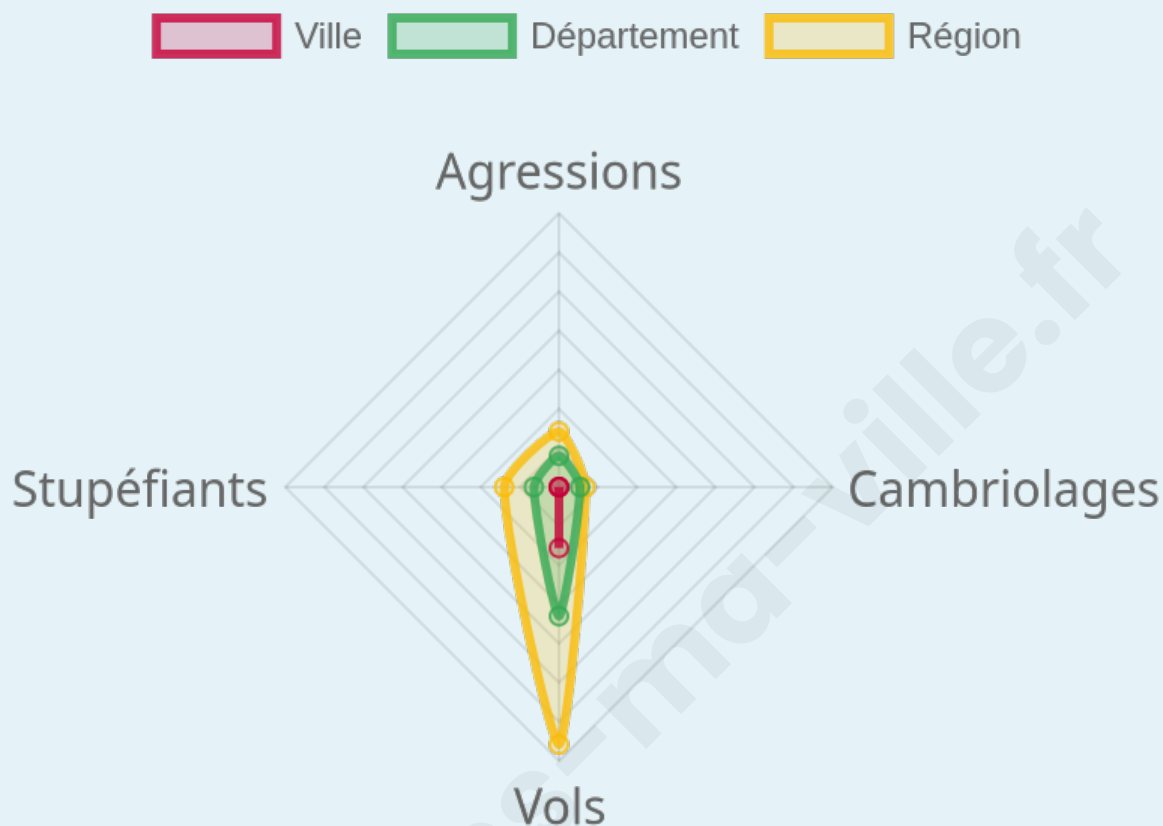
0

## Evolution du nombre d'infractions



## Pour comparer

(en proportion du nombre d'habitants)



Sources : Bases statistiques communale, départementale et régionale de la délinquance enregistrée par la police et la gendarmerie nationales selon les dernières parutions officielles de 2025 portant sur l'année 2024 ([data.gouv](https://data.gouv.fr)).

Agressions physiques / sexuelles : Violences sexuelles, coups et blessures volontaires intrafamiliaux, coups et blessures volontaires, autres coups, blessures volontaires et vols violents sans arme.

Cambriolages : Cambriolages de logements.

Vols : Vols avec armes, vols d'accessoires sur véhicules, vols dans les véhicules, vols de véhicules, vols sans violence contre des personnes, destructions, dégradations volontaires et escroqueries.

Stupéfiants : Trafic de stupéfiants dont (AFD) et usage de stupéfiants.

# Services à la population



## Commerce

Hypermarché	X <u>Valserhône</u> 20km
Supermarché	X <u>Port</u> 4km
Superette	X <u>Maillat</u> 1km
Boulangerie	1
Boucherie	X <u>Montréal-la-Cluse</u> 5km
Restaurant	1
Garage	4
Station-service	X <u>Maillat</u> 0km
Banque	X <u>Montréal-la-Cluse</u> 5km
La poste	X <u>Nantua</u> 5km
Coiffeur	4
Tabac	X <u>Montréal-la-Cluse</u> 5km
Bars / discothèque	X <u>Maillat</u> 1km
Bibliothèque	X <u>Nurieux-Volognat</u> 6km
Cinéma	X <u>Plateau d'Hauteville</u> 18km
Vétérinaire	X <u>Montréal-la-Cluse</u> 5km



## Santé

Pharmacie	1
Hôpital	X <u>Oyonnax</u> 17km
Laboratoire d'analyses médicales	X <u>Montréal-la-Cluse</u> 5km
Etablissement pour handicapé	X <u>Nantua</u> 5km
EHPA	1
Médecin	2
Dentiste	1
Chirurgien	1
Dermatologue	X <u>Bourg-en-Bresse</u> 24km
Anesthésiste	X <u>Plateau d'Hauteville</u> 18km
Gastro-entérologue	X <u>Oyonnax</u> 17km
Gynécologue	X <u>Ceyzériat</u> 18km
Cancérologue	X <u>Annemasse</u> 52km
Neurologue	X <u>Bourg-en-Bresse</u> 24km
Ophthalmologue	X <u>Oyonnax</u> 15km
ORL	X <u>Bourg-en-Bresse</u> 24km
Cardiologue	X <u>Oyonnax</u> 16km
Pédiatre	X <u>Oyonnax</u> 16km
Pneumologue	X <u>Plateau d'Hauteville</u> 18km
Psychologue	X <u>Valserhône</u> 20km
Radiologue	X <u>Oyonnax</u> 16km
Rhumatologue	X <u>Bourg-en-Bresse</u> 24km
Sage-femme	X <u>Montréal-la-Cluse</u> 6km



## Éducation

Crèche	X <u>Maillat</u> 1km
Ecole maternelle Public	X <u>Nantua</u> 5km
Ecole maternelle Privé	X <u>Chevry</u> 41km
Ecole primaire Public	1
Ecole primaire Privé	X <u>Nantua</u> 5km
Collège Public	X <u>Nantua</u> 5km
Collège Privé	X <u>Oyonnax</u> 16km
Lycée Public	X <u>Nantua</u> 5km
Lycée Privé	X <u>Nantua</u> 5km

Sources : Base Sirene des entreprises et de leurs établissements selon les dernières parutions officielles de 2025 portant sur l'année 2024 ([data.gouv](https://data.gouv.fr)). Liste, localisation et tarifs des professionnels de santé selon les dernières parutions officielles de 2025 portant sur l'année 2024 ([opendatasoft](https://opendatasoft.com)) et FINESS Extraction du Fichier des établissements selon les dernières parutions officielles de 2025 portant sur

l'année 2024 ([data.gouv](https://data.gouv.fr)). Adresse et géolocalisation des établissements d'enseignement du premier et second degrés selon les dernières parutions officielles de 2025 portant sur l'année 2024 ([data.education.gouv](https://data.education.gouv.fr))

bien-dans-ma-ville.fr

## Villes autour de Saint-Martin-du-Frêne

Ville	Habitants	Superficie	Pop densité	Pop active	Taux chômage	Revenu moyen	Prix immobilier
Maillat (1 avis)	669	11 km <sup>2</sup>	61 h/km <sup>2</sup>	52.2%	3%	26 830 €/an	1 080 €/m <sup>2</sup>
Condamine	480	4 km <sup>2</sup>	120 h/km <sup>2</sup>	56.3%	3.1%	25 520 €/an	1 762 €/m <sup>2</sup>
Chevillard	149	6 km <sup>2</sup>	25 h/km <sup>2</sup>	59.1%	0%	26 800 €/an	1 742 €/m <sup>2</sup>
Peyriat	153	6 km <sup>2</sup>	26 h/km <sup>2</sup>	46.4%	2.6%	24 740 €/an	1 071 €/m <sup>2</sup>
Port (2 avis)	832	4 km <sup>2</sup>	208 h/km <sup>2</sup>	46.2%	4.2%	22 270 €/an	1 350 €/m <sup>2</sup>
Ceignes	257	10 km <sup>2</sup>	26 h/km <sup>2</sup>	60.3%	3.5%	25 900 €/an	1 124 €/m <sup>2</sup>
Brion	592	4 km <sup>2</sup>	148 h/km <sup>2</sup>	44.3%	3.7%	25 400 €/an	2 539 €/m <sup>2</sup>
Nantua (7 avis)	3 416	12 km <sup>2</sup>	285 h/km <sup>2</sup>	44.8%	6.6%	18 370 €/an	1 122 €/m <sup>2</sup>
Vieu-d'Izenave	719	23 km <sup>2</sup>	31 h/km <sup>2</sup>	49.4%	3.2%	23 450 €/an	1 460 €/m <sup>2</sup>
Nurieux-Volognat (1 avis)	965	19 km <sup>2</sup>	51 h/km <sup>2</sup>	52.6%	4.6%	25 120 €/an	1 699 €/m <sup>2</sup>
Montréal-la-Cluse (6 avis)	3 568	12 km <sup>2</sup>	297 h/km <sup>2</sup>	44.6%	4.7%	21 010 €/an	1 778 €/m <sup>2</sup>
Labalme	204	8 km <sup>2</sup>	26 h/km <sup>2</sup>	55.4%	3.9%	23 480 €/an	1 093 €/m <sup>2</sup>
Challes-la-Montagne	184	7 km <sup>2</sup>	26 h/km <sup>2</sup>	45.7%	3.8%	24 620 €/an	1 210 €/m <sup>2</sup>
Les Neyrolles	628	9 km <sup>2</sup>	70 h/km <sup>2</sup>	46.8%	7.6%	20 810 €/an	1 414 €/m <sup>2</sup>
Outriaz	263	5 km <sup>2</sup>	53 h/km <sup>2</sup>	46.8%	2.7%	25 470 €/an	1 169 €/m <sup>2</sup>

bien-dans-ma-ville.fr



# Vous aimez votre ville ? Notez-la !

Et faites-nous part de vos remarques constructives



Avec

**BIEN** dans ma **VILLE** 