



Version web

# Ville de Saint-Martin- des-Tilleuls

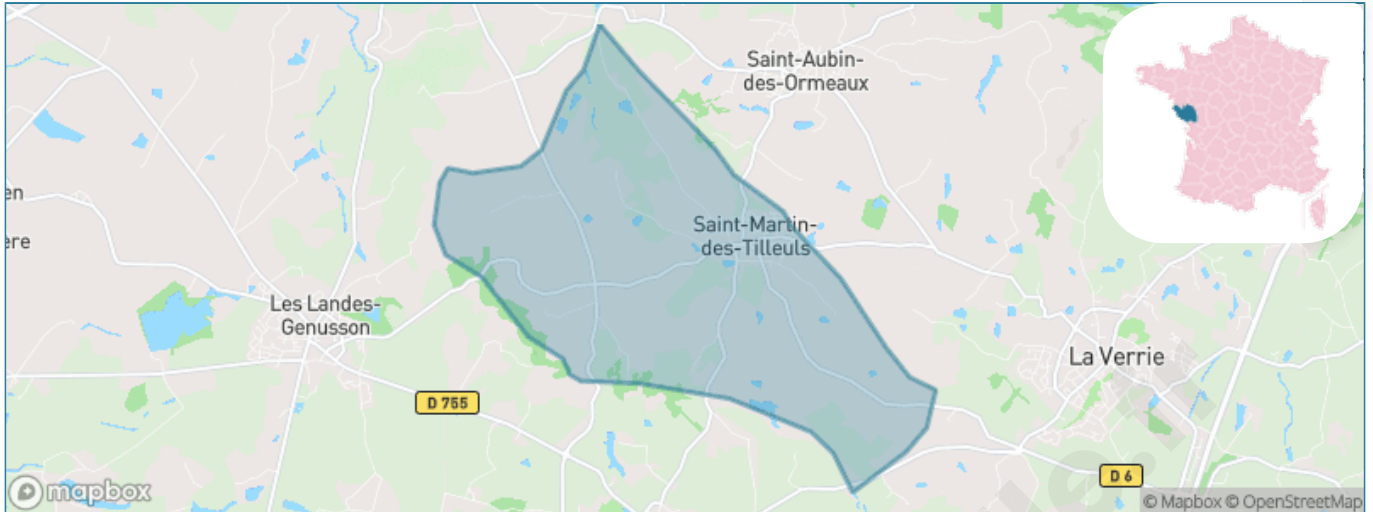
Présenté par

**BIEN** dans  
ma **VILLE** 

# Sommaire

Situation géographique .....	3
Statistiques sur la population .....	4
Evolution du nombre d'habitants .....	4
Tranche d'âge .....	5
0-14 ans .....	5
15-29 ans .....	5
30-44 ans .....	5
45-59 ans .....	5
60-74 ans .....	5
75-89 ans .....	5
90 ans et + .....	5
Activité professionnelle .....	5
Agriculteurs .....	5
Artisans, Commerçants .....	5
Cadres et sup. ....	5
Professions intermédiaires .....	5
Employé .....	5
Ouvrier .....	5
Retraité .....	5
Autres .....	5
Niveau de diplôme .....	6
Sans diplôme ou CEP .....	6
Brevet, BEPC, DNB .....	6
CAP-BEP ou équivalent .....	6
BAC ou équivalent .....	6
BAC+2 .....	6
BAC+3 ou +4 .....	6
BAC+5 ou plus .....	6
Composition des ménages .....	6
Couple sans enfant .....	6
Couple avec enfant(s) .....	6
Famille monoparentale .....	6
Colocation / Autre .....	6
Personnes seules .....	6
Profils électoraux .....	7
Premier tour .....	7
Sécurité .....	8
Evolution du nombre d'infractions .....	8
Pour comparer .....	9
Services à la population .....	10
Commerce .....	10
Éducation .....	10
Villes autour de Saint-Martin-des-Tilleuls .....	11

# Situation géographique



## i Informations clés

- **Région** : Pays de la Loire
- **Département** : Vendée
- **Code postal** : 85130
- **Superficie** : 14 km<sup>2</sup>



# Statistiques sur la population



Nombre d'habitants

**1 150**



Age moyen

**36 ans**



Pop active

**50.1%**



Taux chômage

**3.4%**



Pop densité

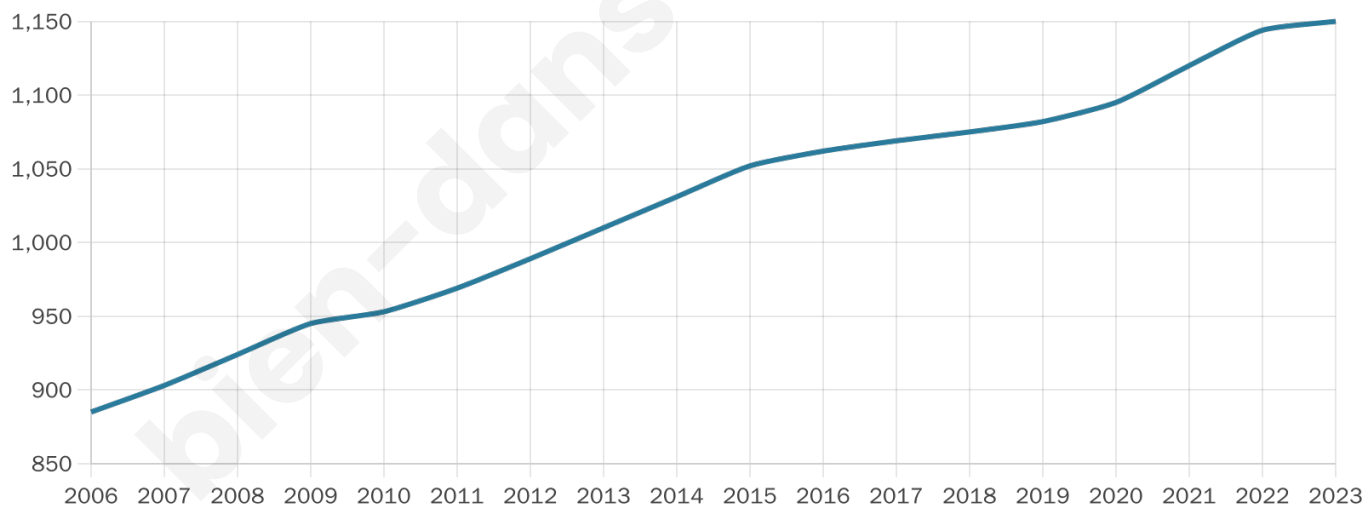
**82 h/km<sup>2</sup>**



Revenu moyen

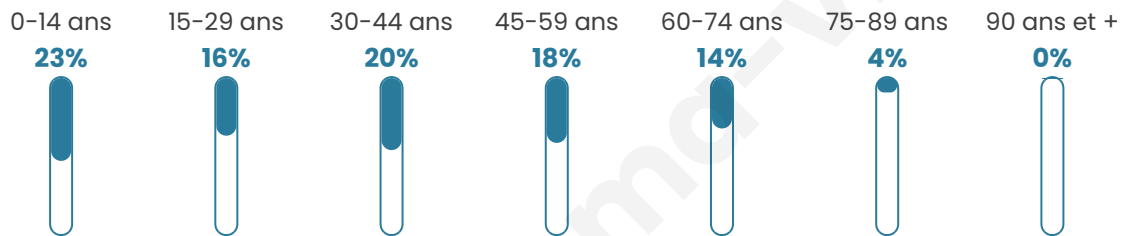
**22 500 €/an**

## Evolution du nombre d'habitants

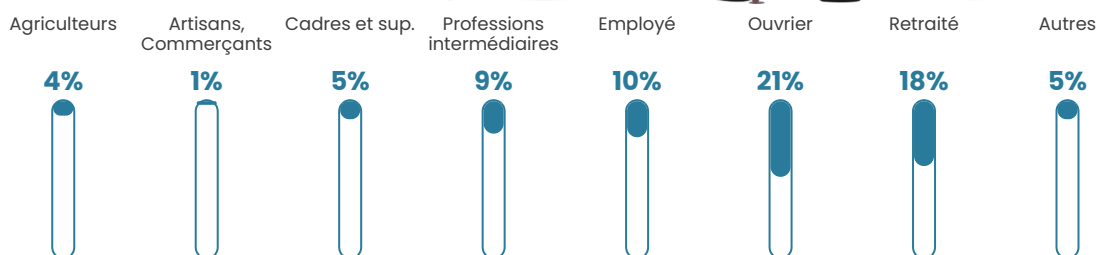


Sources : Institut national de la statistique et des études économiques (insee) selon Les dernières parutions officielles de 2024 portant sur les années 2020, 2021 et 2022.


## Tranche d'âge




## Activité professionnelle



## Niveau de diplôme












## Composition des ménages



# Profils électoraux

## Premier tour

	Emmanuel MACRON	43.10 %
	Marine LE PEN	22.41 %
	Jean-Luc MÉLENCHON	10.66 %
	Valérie PÉCRESSÉ	5.49 %
	Éric ZEMMOUR	4.23 %
	Yannick JADOT	4.23 %
	Jean LASSALLE	3.92 %
	Anne HIDALGO	1.72 %
	Philippe POUTOU	1.72 %
	Nicolas DUPONT- AIGNAN	1.41 %
	Fabien ROUSSEL	0.94 %
	Nathalie ARTHAUD	0.16 %



### 796 inscrits

Participation : 84.05%

Votes blancs : 3.29%

Votes nuls : 1.35%

## Second tour

	Emmanuel MACRON	70,23 %
	Marine LE PEN	29,77 %

### 794 inscrits

Participation : 82.49%

Votes blancs : 4.27%

Votes nuls : 1.37%

# Sécurité



Agressions physiques / sexuelles

0



Cambriolages

0



Vols / dégradations

0



Stupéfiants

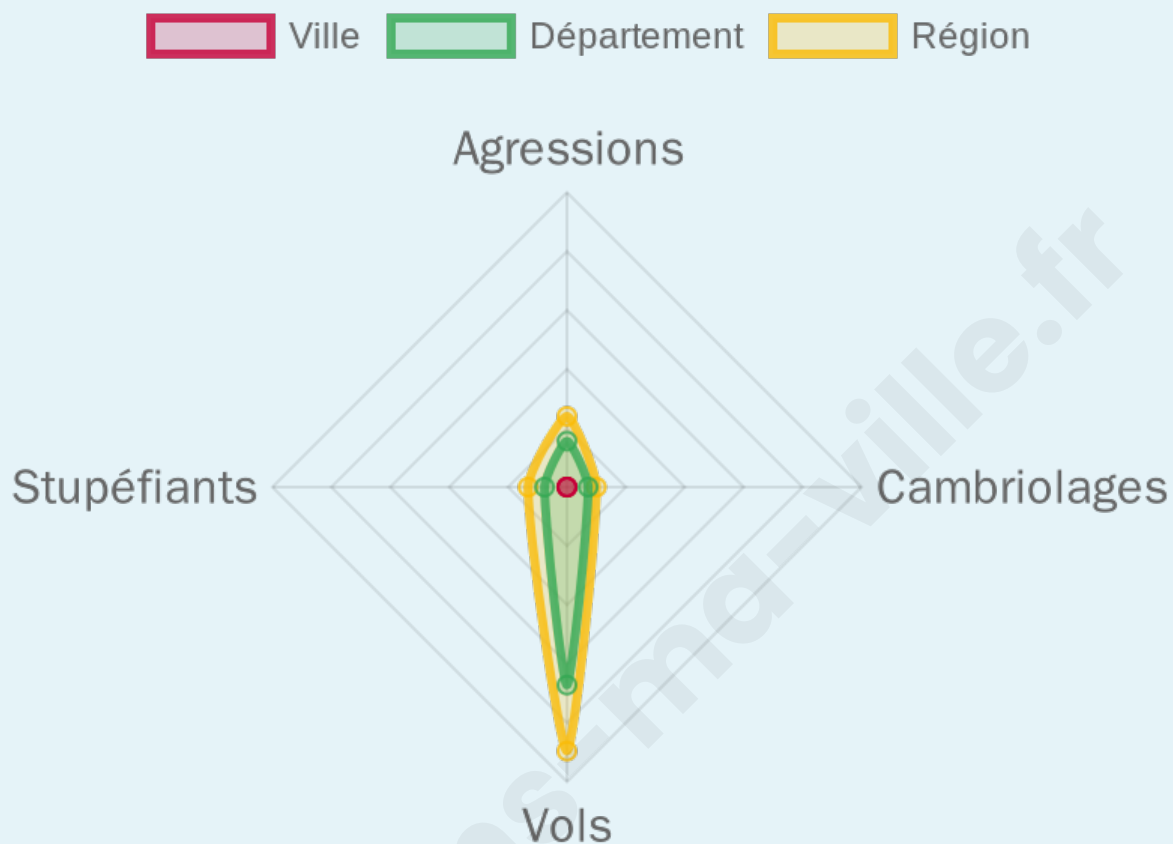
0

## Evolution du nombre d'infractions



## Pour comparer

(en proportion du nombre d'habitants)



Sources : Bases statistiques communale, départementale et régionale de la délinquance enregistrée par la police et la gendarmerie nationales selon les dernières parutions officielles de 2025 portant sur l'année 2024 ([data.gouv](https://data.gouv.fr)).

Agressions physiques / sexuelles : Violences sexuelles, coups et blessures volontaires intrafamiliaux, coups et blessures volontaires, autres coups, blessures volontaires et vols violents sans arme.

Cambriolages : Cambriolages de logements.

Vols : Vols avec armes, vols d'accessoires sur véhicules, vols dans les véhicules, vols de véhicules, vols sans violence contre des personnes, destructions, dégradations volontaires et escroqueries.

Stupéfiants : Trafic de stupéfiants dont (AFD) et usage de stupéfiants.

# Services à la population



## Commerce

Hypermarché	X <a href="#">Mortagne-sur-Sèvre</a> 8km
Supermarché	X <a href="#">Chanverrie</a> 5km
Superette	X <a href="#">Saint-Aubin-des-Ormeaux</a> 1km
Boulangerie	1
Boucherie	X <a href="#">La Gaubretière</a> 5km
Restaurant	X <a href="#">Chanverrie</a> 5km
Garage	1
Station-service	X <a href="#">La Gaubretière</a> 4km
Banque	X <a href="#">Sèvremoine</a> 4km
La poste	X <a href="#">Sèvremoine</a> 4km
Coiffeur	2
Tabac	X <a href="#">Chanverrie</a> 5km
Bars / discothèque	1
Bibliothèque	X <a href="#">La Romagne</a> 9km
Cinéma	X <a href="#">Mortagne-sur-Sèvre</a> 7km
Vétérinaire	X <a href="#">Chanverrie</a> 4km



## Santé

Pharmacie	X <a href="#">Sèvremoine</a> 4km
Hôpital	X <a href="#">Cholet</a> 13km
Laboratoire d'analyses médicales	X <a href="#">Mortagne-sur-Sèvre</a> 8km
Etablissement pour handicapé	X <a href="#">La Gaubretière</a> 5km
EHPA	X <a href="#">Sèvremoine</a> 4km
Médecin	X <a href="#">Chanverrie</a> 5km
Dentiste	X <a href="#">La Gaubretière</a> 5km
Chirurgien	X <a href="#">Cholet</a> 13km
Dermatologue	X <a href="#">Les Herbiers</a> 12km
Anesthésiste	X <a href="#">Cholet</a> 13km
Gastro-entérologue	X <a href="#">Cholet</a> 13km
Gynécologue	X <a href="#">Les Herbiers</a> 12km
Cancérologue	X <a href="#">Nantes</a> 44km
Neurologue	X <a href="#">Cholet</a> 13km
Ophthalmologue	X <a href="#">Les Herbiers</a> 12km
ORL	X <a href="#">Cholet</a> 13km
Cardiologue	X <a href="#">Cholet</a> 13km
Pédiatre	X <a href="#">Cholet</a> 13km
Pneumologue	X <a href="#">Sèvremont</a> 21km
Psychologue	X <a href="#">Cholet</a> 14km
Radiologue	X <a href="#">Cholet</a> 13km
Rhumatologue	X <a href="#">Cholet</a> 13km
Sage-femme	X <a href="#">La Gaubretière</a> 5km



## Éducation

Crèche	1
Ecole maternelle Public	X <a href="#">Les Herbiers</a> 13km
Ecole maternelle Privé	X <a href="#">Sèvremoine</a> 16km
Ecole primaire Public	X <a href="#">La Gaubretière</a> 5km
Ecole primaire Privé	1
Collège Public	X <a href="#">Mortagne-sur-Sèvre</a> 8km
Collège Privé	X <a href="#">Tiffauges</a> 6km
Lycée Public	X <a href="#">Les Herbiers</a> 14km
Lycée Privé	X <a href="#">Sèvremoine</a> 4km

Sources : Base Sirene des entreprises et de leurs établissements selon les dernières parutions officielles de 2025 portant sur l'année 2024 ([data.gouv](#)). Liste, localisation et tarifs des professionnels de santé selon les dernières parutions officielles de 2025 portant sur l'année 2024 ([opendatasoft](#)) et FINISS Extraction du Fichier des établissements selon les dernières parutions officielles de 2025 portant sur l'année 2024 ([data.gouv](#)). Adresse et géolocalisation des établissements d'enseignement du premier et second degrés selon les dernières parutions officielles de 2025 portant sur l'année 2024 ([data.education.gouv](#))

## Villes autour de Saint-Martin-des-Tilleuls

Ville	Habitants	Superficie	Pop densité	Pop active	Taux chômage	Revenu moyen	Prix immobilier
Saint-Aubin-des-Ormeaux (1 avis)	1 394	12 km <sup>2</sup>	116 h/km <sup>2</sup>	51.6%	2.8%	22 910 €/an	1 338 €/m <sup>2</sup>
La Gaubretière (3 avis)	3 225	30 km <sup>2</sup>	108 h/km <sup>2</sup>	49.3%	2.8%	22 910 €/an	1 513 €/m <sup>2</sup>
Chanverrie (5 avis)	5 653	59 km <sup>2</sup>	96 h/km <sup>2</sup>	46.7%	3%	22 810 €/an	1 587 €/m <sup>2</sup>
Tiffauges	1 544	9 km <sup>2</sup>	172 h/km <sup>2</sup>	52.4%	2.4%	22 710 €/an	1 465 €/m <sup>2</sup>
Les Landes-Genusson (2 avis)	2 638	31 km <sup>2</sup>	85 h/km <sup>2</sup>	47.6%	2.3%	23 030 €/an	1 386 €/m <sup>2</sup>
Mortagne-sur-Sèvre (10 avis)	6 057	21 km <sup>2</sup>	288 h/km <sup>2</sup>	47.9%	3%	23 260 €/an	1 545 €/m <sup>2</sup>
Beaurepaire	2 385	24 km <sup>2</sup>	99 h/km <sup>2</sup>	52.7%	2.3%	22 390 €/an	1 738 €/m <sup>2</sup>
Saint-Christophe-du-Bois (3 avis)	2 828	21 km <sup>2</sup>	135 h/km <sup>2</sup>	49.3%	2.5%	23 590 €/an	1 734 €/m <sup>2</sup>
La Romagne (1 avis)	2 028	15 km <sup>2</sup>	135 h/km <sup>2</sup>	51.2%	3.9%	22 750 €/an	1 397 €/m <sup>2</sup>
La Boissière-de-Montaigu	2 311	29 km <sup>2</sup>	80 h/km <sup>2</sup>	53.3%	2.8%	22 490 €/an	1 495 €/m <sup>2</sup>
Bazoges-en-Paillers (1 avis)	1 555	11 km <sup>2</sup>	141 h/km <sup>2</sup>	53.6%	1.8%	22 790 €/an	1 281 €/m <sup>2</sup>
La Bruffière (5 avis)	3 987	40 km <sup>2</sup>	100 h/km <sup>2</sup>	51.3%	2.3%	22 550 €/an	1 556 €/m <sup>2</sup>
Boussay (2 avis)	2 884	26 km <sup>2</sup>	111 h/km <sup>2</sup>	47.4%	2.8%	23 020 €/an	1 450 €/m <sup>2</sup>
Les Herbiers (20 avis)	16 521	88 km <sup>2</sup>	188 h/km <sup>2</sup>	49.8%	3.6%	22 930 €/an	1 837 €/m <sup>2</sup>
Saint-Malô-du-Bois (1 avis)	1 612	14 km <sup>2</sup>	115 h/km <sup>2</sup>	53.3%	2.2%	23 950 €/an	1 604 €/m <sup>2</sup>

bien-dans-ma-ville.fr



# Vous aimez votre ville ? Notez-la !

Et faites-nous part de vos remarques constructives



Avec

**BIEN** dans  
ma **VILLE** 