



Version web

Ville de Saint-Martin- des-Plains

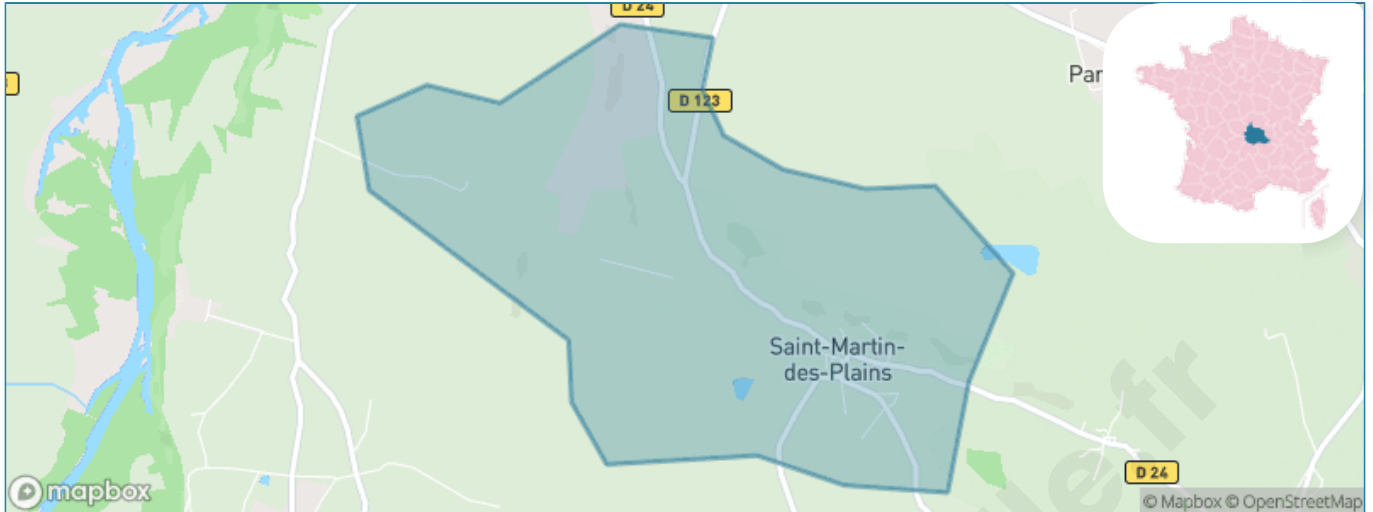
Présenté par

BIEN dans
ma **VILLE** 

Sommaire

Situation géographique	3
Statistiques sur la population	4
Evolution du nombre d'habitants	4
Tranche d'âge	5
0-14 ans	5
15-29 ans	5
30-44 ans	5
45-59 ans	5
60-74 ans	5
75-89 ans	5
90 ans et +	5
Activité professionnelle	5
Agriculteurs	5
Artisans, Commerçants	5
Cadres et sup.	5
Professions intermédiaires	5
Employé	5
Ouvrier	5
Retraité	5
Autres	5
Niveau de diplôme	6
Sans diplôme ou CEP	6
Brevet, BEPC, DNB	6
CAP-BEP ou équivalent	6
BAC ou équivalent	6
BAC+2	6
BAC+3 ou +4	6
BAC+5 ou plus	6
Composition des ménages	6
Couple sans enfant	6
Couple avec enfant(s)	6
Famille monoparentale	6
Colocation / Autre	6
Personnes seules	6
Profils électoraux	7
Premier tour	7
Sécurité	8
Evolution du nombre d'infractions	8
Pour comparer	9
Services à la population	10
Commerce	10
Éducation	10
Villes autour de Saint-Martin-des-Plains	12

Situation géographique



i Informations clés

- **Région** : Auvergne-Rhône-Alpes
- **Département** : Puy-de-Dôme
- **Code postal** : 63570
- **Superficie** : 3 km²



PUY-DE-DÔME
LE DÉPARTEMENT

Statistiques sur la population



Nombre d'habitants

178



Age moyen

40 ans



Pop active

48.9%



Taux chômage

9.6%



Pop densité

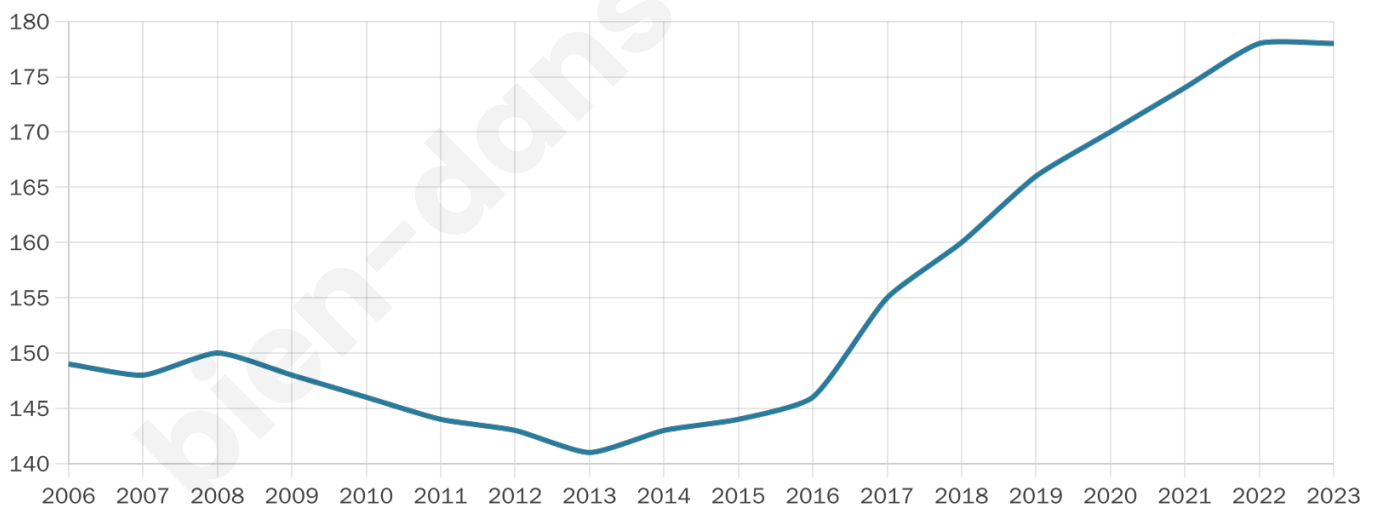
59 h/km²



Revenu moyen

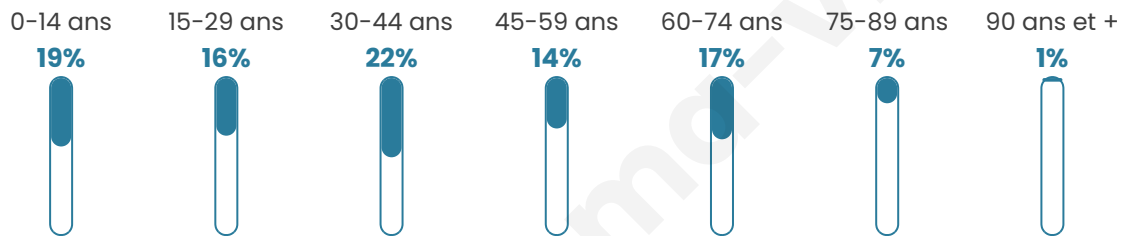
20 490 €/an

Evolution du nombre d'habitants

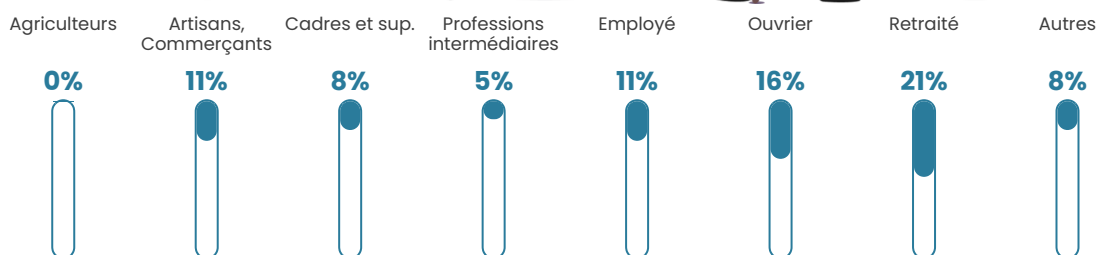


Sources : Institut national de la statistique et des études économiques (insee) selon Les dernières parutions officielles de 2024 portant sur les années 2020, 2021 et 2022.


Tranche d'âge




Activité professionnelle



Niveau de diplôme



Composition des ménages



Profils électoraux

Premier tour

	Marine LE PEN	34.51 %
	Emmanuel MACRON	22.12 %
	Jean-Luc MÉLENCHON	12.39 %
	Valérie PÉCRESSE	12.39 %
	Jean LASSALLE	7.08 %
	Éric ZEMMOUR	5.31 %
	Fabien ROUSSEL	2.65 %
	Nathalie ARTHAUD	1.77 %
	Anne HIDALGO	0.88 %
	Yannick JADOT	0.88 %
	Philippe POUTOU	0.00 %
	Nicolas DUPONT-AIGNAN	0.00 %



137 inscrits

Participation : 82.48%

Votes blancs : 0.00%

Votes nuls : 0.00%

Second tour

	Emmanuel MACRON	39,62 %
	Marine LE PEN	60,38 %

137 inscrits

Participation : 85.4%

Votes blancs : 8.55%

Votes nuls : 0.85%

Sécurité



Agressions physiques / sexuelles

0



Cambriolages

0



Vols / dégradations

0



Stupéfiants

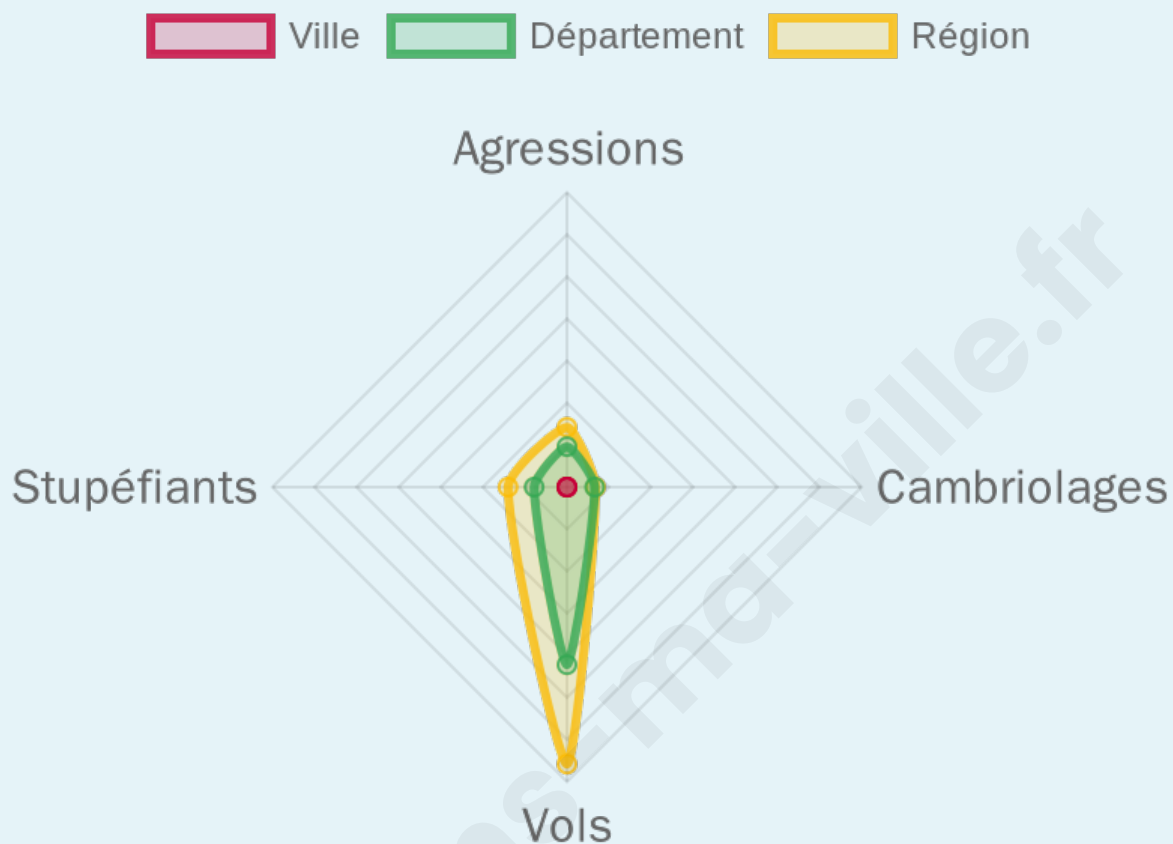
0

Evolution du nombre d'infractions



Pour comparer

(en proportion du nombre d'habitants)



Sources : Bases statistiques communale, départementale et régionale de la délinquance enregistrée par la police et la gendarmerie nationales selon les dernières parutions officielles de 2025 portant sur l'année 2024 ([data.gouv](https://data.gouv.fr)).

Agressions physiques / sexuelles : Violences sexuelles, coups et blessures volontaires intrafamiliaux, coups et blessures volontaires, autres coups, blessures volontaires et vols violents sans arme.

Cambriolages : Cambriolages de logements.

Vols : Vols avec armes, vols d'accessoires sur véhicules, vols dans les véhicules, vols de véhicules, vols sans violence contre des personnes, destructions, dégradations volontaires et escroqueries.

Stupéfiants : Trafic de stupéfiants dont (AFD) et usage de stupéfiants.

Services à la population



Commerce

Hypermarché	X Issoire 8km
Supermarché	X Saint-Germain-Lembron 6km
Superette	X Lamontgie 2km
Boulangerie	X Nonette-Orsonnette 2km
Boucherie	X Auzat-la-Combelle 5km
Restaurant	1
Garage	X Lamontgie 1km
Station-service	X Saint-Germain-Lembron 6km
Banque	X Saint-Germain-Lembron 7km
La poste	X Issoire 7km
Coiffeur	X Lamontgie 2km
Tabac	X Charbonnier-les-Mines 8km
Bars / discothèque	X Nonette-Orsonnette 2km
Bibliothèque	X Issoire 9km
Cinéma	X Issoire 9km
Vétérinaire	X Usson 5km



Santé

Pharmacie	X Auzat-la-Combelle 4km
Hôpital	X Issoire 8km
Laboratoire d'analyses médicales	X Brassac-les-Mines 8km
Etablissement pour handicapé	X Nonette-Orsonnette 3km
EHPA	X Saint-Germain-Lembron 7km
Médecin	X Saint-Germain-Lembron 7km
Dentiste	X Saint-Germain-Lembron 7km
Chirurgien	X Ambert 34km
Dermatologue	X Le Broc 6km
Anesthésiste	X Clermont-Ferrand 34km
Gastro-entérologue	X Beaumont 35km
Gynécologue	X Issoire 8km
Cancérologue	X Clermont-Ferrand 38km
Neurologue	X Clermont-Ferrand 35km
Ophtalmologue	X Issoire 9km
ORL	X Issoire 8km
Cardiologue	X Issoire 8km
Pédiatre	X Issoire 8km
Pneumologue	X Massiac 27km
Psychologue	X Veyre-Monton 25km
Radiologue	X Issoire 8km
Rhumatologue	X Issoire 8km
Sage-femme	X Issoire 7km



Éducation

Crèche	X Parentignat 5km
Ecole maternelle Public	X Les Pradeaux 4km
Ecole maternelle Privé	X Montbrison 60km
Ecole primaire Public	X Lamontgie 2km
Ecole primaire Privé	X Issoire 8km
Collège Public	X Saint-Germain-Lembron 7km
Collège Privé	X Issoire 8km
Lycée Public	X Issoire 8km
Lycée Privé	X Le Breuil-sur-Couze 5km

Sources : Base Sirene des entreprises et de leurs établissements selon les dernières parutions officielles de 2025 portant sur l'année 2024 ([data.gouv](#)). Liste, localisation et tarifs des professionnels de santé selon les dernières parutions officielles de 2025 portant sur l'année 2024 ([opendatasoft](#)) et FINISS Extraction du Fichier des établissements selon les dernières parutions officielles de 2025 portant sur

l'année 2024 ([data.gouv](https://data.gouv.fr)). Adresse et géolocalisation des établissements d'enseignement du premier et second degrés selon les dernières parutions officielles de 2025 portant sur l'année 2024 ([data.education.gouv](https://data.education.gouv.fr))

bien-dans-ma-ville.fr

Villes autour de Saint-Martin-des-Plains

Ville	Habitants	Superficie	Pop densité	Pop active	Taux chômage	Revenu moyen	Prix immobilier
Lamontgie	643	7 km ²	92 h/km ²	51%	4%	21 050 €/an	1 355 €/m ²
Bansat	264	10 km ²	26 h/km ²	48.9%	6.1%	23 830 €/an	1 328 €/m ²
Nonette-Orsonnette	625	10 km ²	63 h/km ²	43.5%	4.3%	23 200 €/an	1 730 €/m ²
Les Pradeaux	351	5 km ²	70 h/km ²	50.4%	5.4%	22 220 €/an	1 605 €/m ²
Auzat-la-Combelle	1 956	12 km ²	163 h/km ²	44.2%	6.3%	20 640 €/an	1 190 €/m ²
Saint-Rémy-de-Chagnat	631	6 km ²	105 h/km ²	54.5%	3.5%	22 380 €/an	1 597 €/m ²
Le Breuil-sur-Couze	1 028	5 km ²	206 h/km ²	49%	5.8%	22 260 €/an	1 002 €/m ²
Beaulieu	473	8 km ²	59 h/km ²	49%	3.4%	22 170 €/an	1 052 €/m ²
Esteil	54	4 km ²	14 h/km ²	40.7%	7.4%	NC	390 €/m ²
Saint-Jean-en-Val	356	12 km ²	30 h/km ²	47.8%	4.8%	23 220 €/an	919 €/m ²
Le Broc	623	17 km ²	37 h/km ²	44.3%	2.9%	24 020 €/an	1 813 €/m ²
Varennes-sur-Usson (1 avis)	317	6 km ²	53 h/km ²	49.2%	3.2%	23 430 €/an	2 158 €/m ²
Parentignat	480	3 km ²	160 h/km ²	47.3%	3.3%	24 970 €/an	1 848 €/m ²
Usson	286	5 km ²	57 h/km ²	51.4%	1%	23 540 €/an	2 397 €/m ²
Jumeaux (4 avis)	559	7 km ²	80 h/km ²	41.3%	6.1%	19 470 €/an	1 000 €/m ²

bien-dans-ma-ville.fr



Vous aimez votre ville ? Notez-la !

Et faites-nous part de vos remarques constructives



Avec

BIEN dans
ma **VILLE** 