



Version web

# Ville de Saint-Martin- des-Olmes

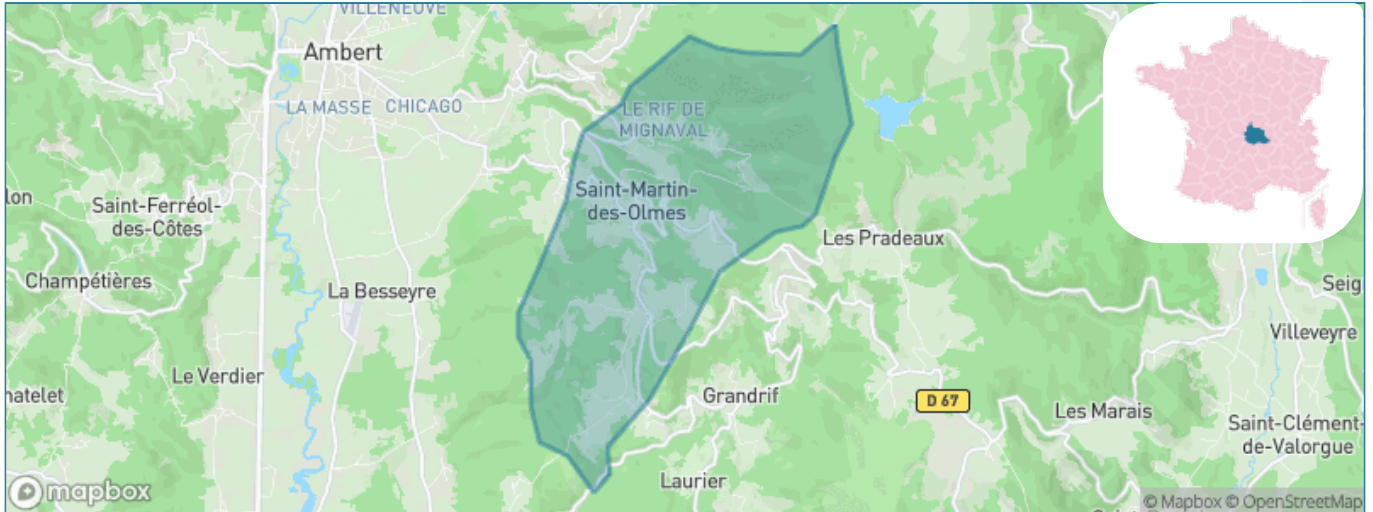
Présenté par

**BIEN** dans  
ma **VILLE** 

# Sommaire

Situation géographique .....	3
Statistiques sur la population .....	4
Evolution du nombre d'habitants .....	4
Tranche d'âge .....	5
0-14 ans .....	5
15-29 ans .....	5
30-44 ans .....	5
45-59 ans .....	5
60-74 ans .....	5
75-89 ans .....	5
90 ans et + .....	5
Activité professionnelle .....	5
Agriculteurs .....	5
Artisans, Commerçants .....	5
Cadres et sup. ....	5
Professions intermédiaires .....	5
Employé .....	5
Ouvrier .....	5
Retraité .....	5
Autres .....	5
Niveau de diplôme .....	6
Sans diplôme ou CEP .....	6
Brevet, BEPC, DNB .....	6
CAP-BEP ou équivalent .....	6
BAC ou équivalent .....	6
BAC+2 .....	6
BAC+3 ou +4 .....	6
BAC+5 ou plus .....	6
Composition des ménages .....	6
Couple sans enfant .....	6
Couple avec enfant(s) .....	6
Famille monoparentale .....	6
Colocation / Autre .....	6
Personnes seules .....	6
Profils électoraux .....	7
Premier tour .....	7
Sécurité .....	8
Evolution du nombre d'infractions .....	8
Pour comparer .....	9
Services à la population .....	10
Commerce .....	10
Éducation .....	10
Villes autour de Saint-Martin-des-Olmes .....	11

# Situation géographique



## i Informations clés

- **Région** : Auvergne-Rhône-Alpes
- **Département** : Puy-de-Dôme
- **Code postal** : 63600
- **Superficie** : 17 km<sup>2</sup>



**PUY-DE-DÔME**  
LE DÉPARTEMENT

# Statistiques sur la population



Nombre d'habitants

**313**



Age moyen

**43 ans**



Pop active

**51.8%**



Taux chômage

**9.2%**



Pop densité

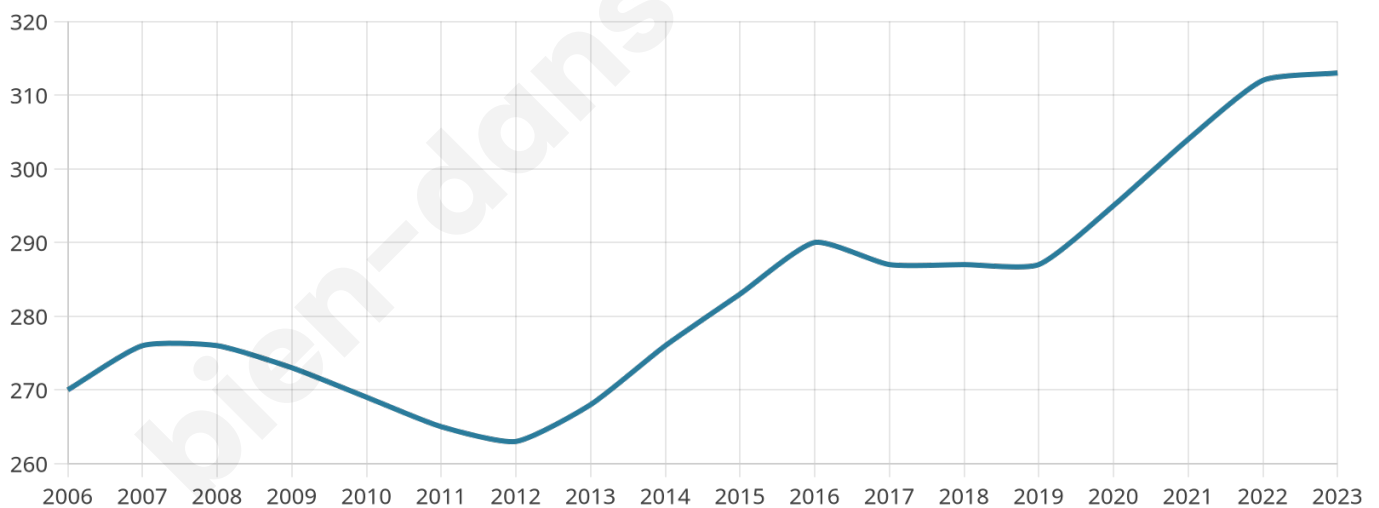
**18 h/km<sup>2</sup>**



Revenu moyen

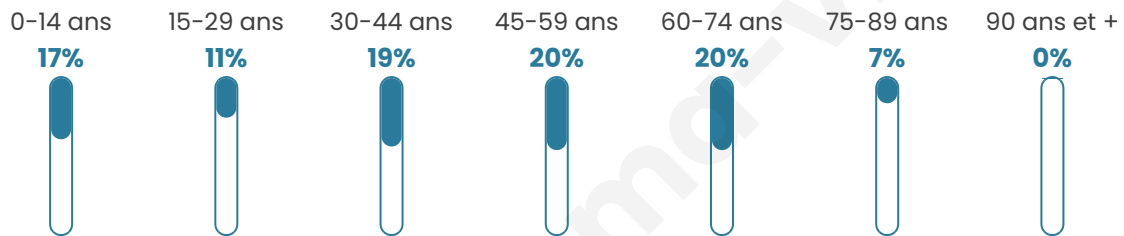
**21 930 €/an**

## Evolution du nombre d'habitants

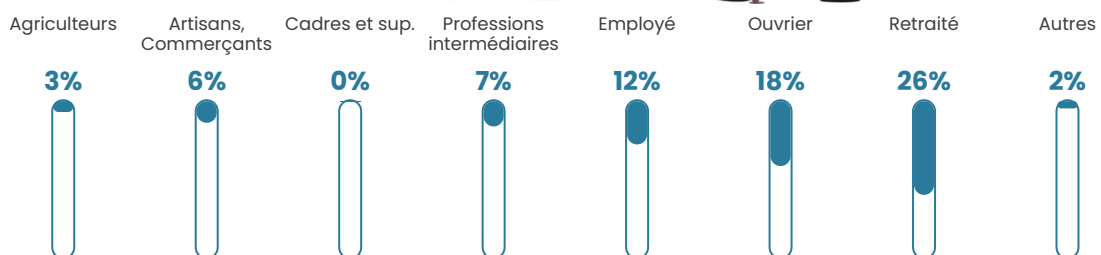


Sources : Institut national de la statistique et des études économiques (insee) selon Les dernières parutions officielles de 2024 portant sur les années 2020, 2021 et 2022.


## Tranche d'âge




## Activité professionnelle



## Niveau de diplôme















## Composition des ménages



# Profils électoraux

## Premier tour

	Marine LE PEN	32.72 %
	Jean-Luc MÉLENCHON	16.13 %
	Emmanuel MACRON	15.67 %
	Jean LASSALLE	7.37 %
	Éric ZEMMOUR	5.99 %
	Yannick JADOT	4.61 %
	Valérie PÉCRESSE	4.61 %
	Fabien ROUSSEL	3.69 %
	Nicolas DUPONT-AIGNAN	3.69 %
	Philippe POUTOU	2.76 %
	Nathalie ARTHAUD	1.38 %
	Anne HIDALGO	1.38 %



### 272 inscrits

Participation : 81.99%

Votes blancs : 0.90%

Votes nuls : 1.79%

## Second tour

	Emmanuel MACRON	41,18 %
	Marine LE PEN	58,82 %

### 272 inscrits

Participation : 80.15%

Votes blancs : 5.5%

Votes nuls : 0.92%

# Sécurité



Agressions physiques / sexuelles

0



Cambriolages

0



Vols / dégradations

0



Stupéfiants

0

## Evolution du nombre d'infractions



## Pour comparer

(en proportion du nombre d'habitants)

■ Ville ■ Département ■ Région



Sources : Bases statistiques communale, départementale et régionale de la délinquance enregistrée par la police et la gendarmerie nationales selon les dernières parutions officielles de 2025 portant sur l'année 2024 ([data.gouv](https://data.gouv.fr)).

Agressions physiques / sexuelles : Violences sexuelles, coups et blessures volontaires intrafamiliaux, coups et blessures volontaires, autres coups, blessures volontaires et vols violents sans arme.

Cambriolages : Cambriolages de logements.

Vols : Vols avec armes, vols d'accessoires sur véhicules, vols dans les véhicules, vols de véhicules, vols sans violence contre des personnes, destructions, dégradations volontaires et escroqueries.

Stupéfiants : Trafic de stupéfiants dont (AFD) et usage de stupéfiants.

# Services à la population



## Commerce

Hypermarché	X <a href="#">Montbrison</a> 23km
Supermarché	X <a href="#">Ambert</a> 5km
Superette	X <a href="#">Ambert</a> 5km
Boulangerie	X <a href="#">Ambert</a> 3km
Boucherie	X <a href="#">Ambert</a> 5km
Restaurant	1
Garage	1
Station-service	X <a href="#">Ambert</a> 4km
Banque	X <a href="#">Ambert</a> 5km
La poste	X <a href="#">Ambert</a> 5km
Coiffeur	1
Tabac	X <a href="#">Ambert</a> 5km
Bars / discothèque	1
Bibliothèque	X <a href="#">Ambert</a> 5km
Cinéma	X <a href="#">Ambert</a> 5km
Vétérinaire	X <a href="#">Ambert</a> 5km



## Santé

Pharmacie	X <a href="#">Ambert</a> 5km
Hôpital	X <a href="#">Ambert</a> 5km
Laboratoire d'analyses médicales	X <a href="#">Ambert</a> 5km
Etablissement pour handicapé	X <a href="#">Ambert</a> 5km
EHPA	X <a href="#">Ambert</a> 5km
Médecin	X <a href="#">Ambert</a> 5km
Dentiste	X <a href="#">Ambert</a> 5km
Chirurgien	X <a href="#">Ambert</a> 5km
Dermatologue	X <a href="#">Montbrison</a> 22km
Anesthésiste	X <a href="#">Mornand-en-Forez</a> 30km
Gastro-entérologue	X <a href="#">Montbrison</a> 22km
Gynécologue	X <a href="#">Montbrison</a> 22km
Cancérologue	X <a href="#">Clermont-Ferrand</a> 61km
Neurologue	X <a href="#">Saint-Étienne</a> 39km
Ophthalmologue	X <a href="#">Montbrison</a> 22km
ORL	X <a href="#">Montbrison</a> 22km
Cardiologue	X <a href="#">Ambert</a> 5km
Pédiatre	X <a href="#">Saint-Just-Saint-Rambert</a> 36km
Pneumologue	X <a href="#">Saint-Priest-en-Jarez</a> 44km
Psychologue	X <a href="#">Savigneux</a> 24km
Radiologue	X <a href="#">Montbrison</a> 22km
Rhumatologue	X <a href="#">Andrézieux-Bouthéon</a> 36km
Sage-femme	X <a href="#">Ambert</a> 5km



## Éducation

Crèche	X <a href="#">Ambert</a> 5km
Ecole maternelle Public	X <a href="#">Ambert</a> 5km
Ecole maternelle Privé	X <a href="#">Montbrison</a> 22km
Ecole primaire Public	X <a href="#">Grandrif</a> 3km
Ecole primaire Privé	X <a href="#">Ambert</a> 5km
Collège Public	X <a href="#">Ambert</a> 4km
Collège Privé	X <a href="#">Ambert</a> 5km
Lycée Public	X <a href="#">Ambert</a> 4km
Lycée Privé	X <a href="#">Montbrison</a> 22km

Sources : Base Sirene des entreprises et de leurs établissements selon les dernières parutions officielles de 2025 portant sur l'année 2024 ([data.gouv](#)). Liste, localisation et tarifs des professionnels de santé selon les dernières parutions officielles de 2025 portant sur l'année 2024 ([opendatasoft](#)) et FINISS Extraction du Fichier des établissements selon les dernières parutions officielles de 2025 portant sur l'année 2024 ([data.gouv](#)). Adresse et géolocalisation des établissements d'enseignement du premier et second degrés selon les dernières parutions officielles de 2025 portant sur l'année 2024 ([data.education.gouv](#))

## Villes autour de Saint-Martin-des-Olmes

Ville	Habitants	Superficie	Pop densité	Pop active	Taux chômage	Revenu moyen	Prix immobilier
Grandrif	199	22 km <sup>2</sup>	9 h/km <sup>2</sup>	41.2%	4%	20 690 €/an	1 456 €/m <sup>2</sup>
Ambert (7 avis)	6 517	60 km <sup>2</sup>	109 h/km <sup>2</sup>	42.9%	4.4%	21 990 €/an	1 111 €/m <sup>2</sup>
Valcivières (1 avis)	227	33 km <sup>2</sup>	7 h/km <sup>2</sup>	46.7%	5.3%	18 020 €/an	917 €/m <sup>2</sup>
Saint-Ferréol-des-Côtes	548	15 km <sup>2</sup>	37 h/km <sup>2</sup>	42.2%	2.7%	23 730 €/an	1 213 €/m <sup>2</sup>
Saint-Just	144	19 km <sup>2</sup>	8 h/km <sup>2</sup>	37.5%	4.9%	21 690 €/an	1 669 €/m <sup>2</sup>
Baffie	111	10 km <sup>2</sup>	11 h/km <sup>2</sup>	35.1%	6.3%	19 050 €/an	670 €/m <sup>2</sup>
Marsac-en-Livradois (1 avis)	1 381	48 km <sup>2</sup>	29 h/km <sup>2</sup>	47.5%	3.8%	21 150 €/an	1 091 €/m <sup>2</sup>
La Forie	317	2 km <sup>2</sup>	159 h/km <sup>2</sup>	44.5%	3.5%	21 300 €/an	492 €/m <sup>2</sup>
Champétières	282	18 km <sup>2</sup>	16 h/km <sup>2</sup>	35.8%	2.8%	21 740 €/an	860 €/m <sup>2</sup>
Saint-Anthème (1 avis)	716	68 km <sup>2</sup>	11 h/km <sup>2</sup>	38.7%	3.5%	21 060 €/an	1 235 €/m <sup>2</sup>
Chaumont-le-Bourg	238	8 km <sup>2</sup>	30 h/km <sup>2</sup>	46.2%	4.2%	20 810 €/an	995 €/m <sup>2</sup>
Thiolières	164	5 km <sup>2</sup>	33 h/km <sup>2</sup>	43.3%	9.8%	20 290 €/an	570 €/m <sup>2</sup>
Saint-Romain	197	16 km <sup>2</sup>	12 h/km <sup>2</sup>	41.6%	3%	23 520 €/an	770 €/m <sup>2</sup>
Job	1 016	42 km <sup>2</sup>	24 h/km <sup>2</sup>	42.8%	3.4%	23 300 €/an	1 323 €/m <sup>2</sup>
Saint-Clément-de-Valorgue (1 avis)	239	13 km <sup>2</sup>	18 h/km <sup>2</sup>	41.8%	4.6%	21 860 €/an	1 000 €/m <sup>2</sup>

bien-dans-ma-ville.fr



# Vous aimez votre ville ? Notez-la !

Et faites-nous part de vos remarques constructives



Avec

**BIEN** dans ma **VILLE** 