



Version web

Ville de Saint-Martin- des-Champs

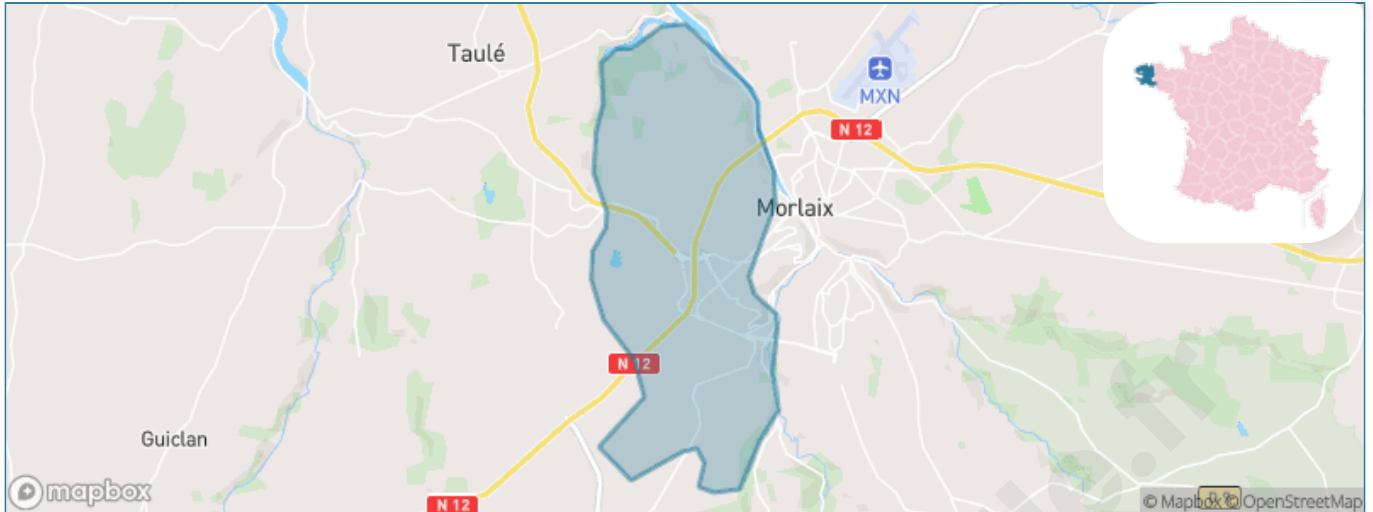
Présenté par

BIEN dans
ma **VILLE** 

Sommaire

Situation géographique	3
Statistiques sur la population	4
Evolution du nombre d'habitants	4
Tranche d'âge	5
0-14 ans	5
15-29 ans	5
30-44 ans	5
45-59 ans	5
60-74 ans	5
75-89 ans	5
90 ans et +	5
Activité professionnelle	5
Agriculteurs	5
Artisans, Commerçants	5
Cadres et sup.	5
Professions intermédiaires	5
Employé	5
Ouvrier	5
Retraité	5
Autres	5
Niveau de diplôme	6
Sans diplôme ou CEP	6
Brevet, BEPC, DNB	6
CAP-BEP ou équivalent	6
BAC ou équivalent	6
BAC+2	6
BAC+3 ou +4	6
BAC+5 ou plus	6
Composition des ménages	6
Couple sans enfant	6
Couple avec enfant(s)	6
Famille monoparentale	6
Colocation / Autre	6
Personnes seules	6
Profils électoraux	7
Premier tour	7
Sécurité	8
Evolution du nombre d'infractions	8
Pour comparer	9
Services à la population	10
Commerce	10
Éducation	10
Villes autour de Saint-Martin-des-Champs	11
Avis sur la ville de Saint-Martin-des-Champs	12
Moyenne par critère	12
Villes autour de Saint-Martin-des-Champs	12
Répartition des avis par note	12
Répartition des avis par note	12

Situation géographique



i Informations clés

- **Région** : Bretagne
- **Département** : Finistère
- **Code postal** : 29600
- **Superficie** : 15 km²



Statistiques sur la population



Nombre d'habitants

4 773



Age moyen

47 ans



Pop active

41%



Taux chômage

8.4%



Pop densité

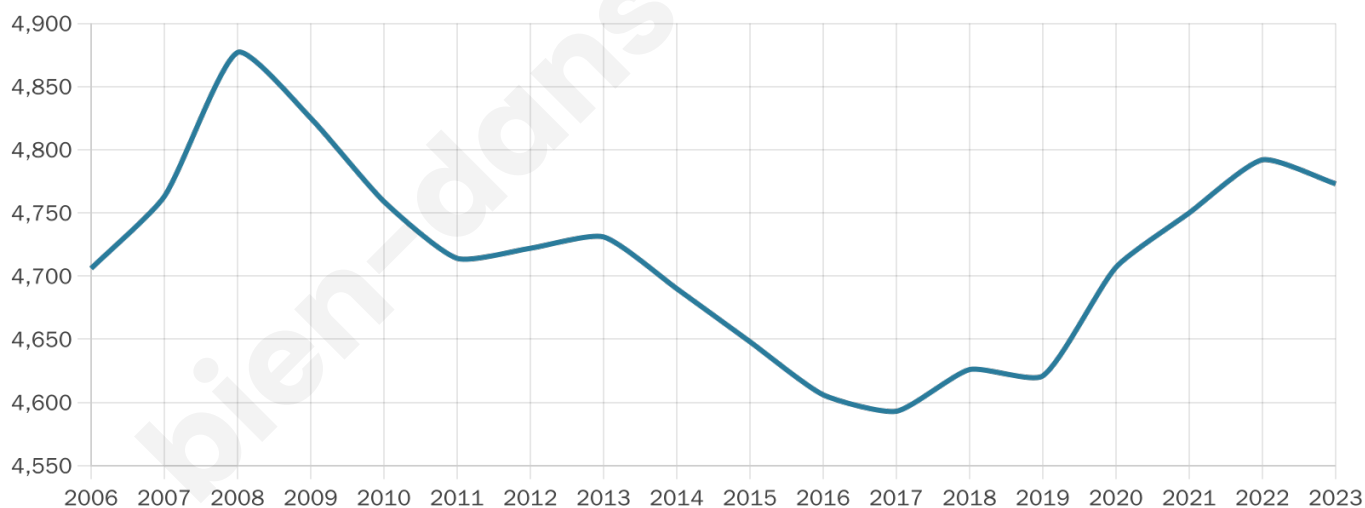
318 h/km²



Revenu moyen

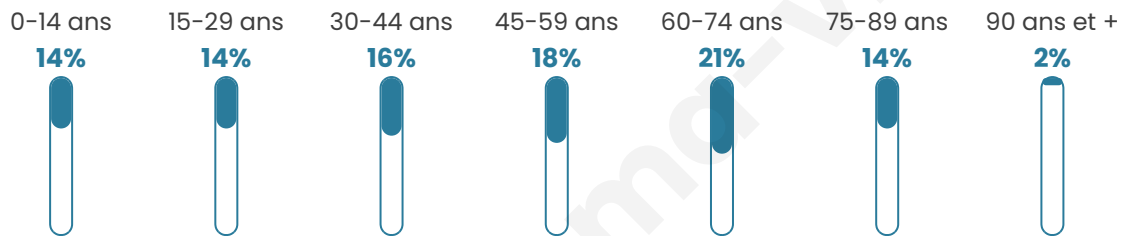
22 200 €/an

Evolution du nombre d'habitants

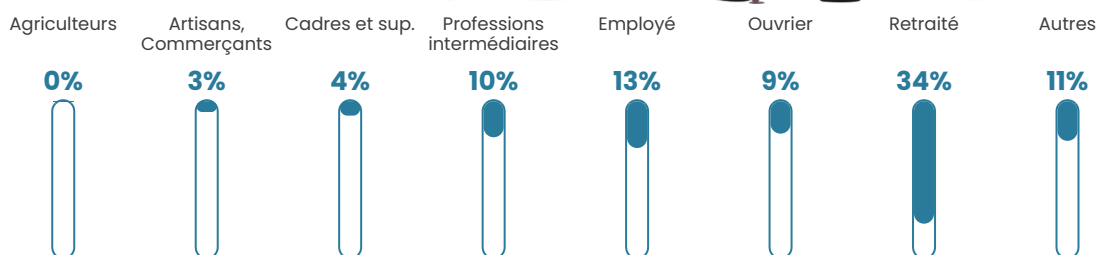


Sources : Institut national de la statistique et des études économiques (insee) selon Les dernières parutions officielles de 2024 portant sur les années 2020, 2021 et 2022.


Tranche d'âge



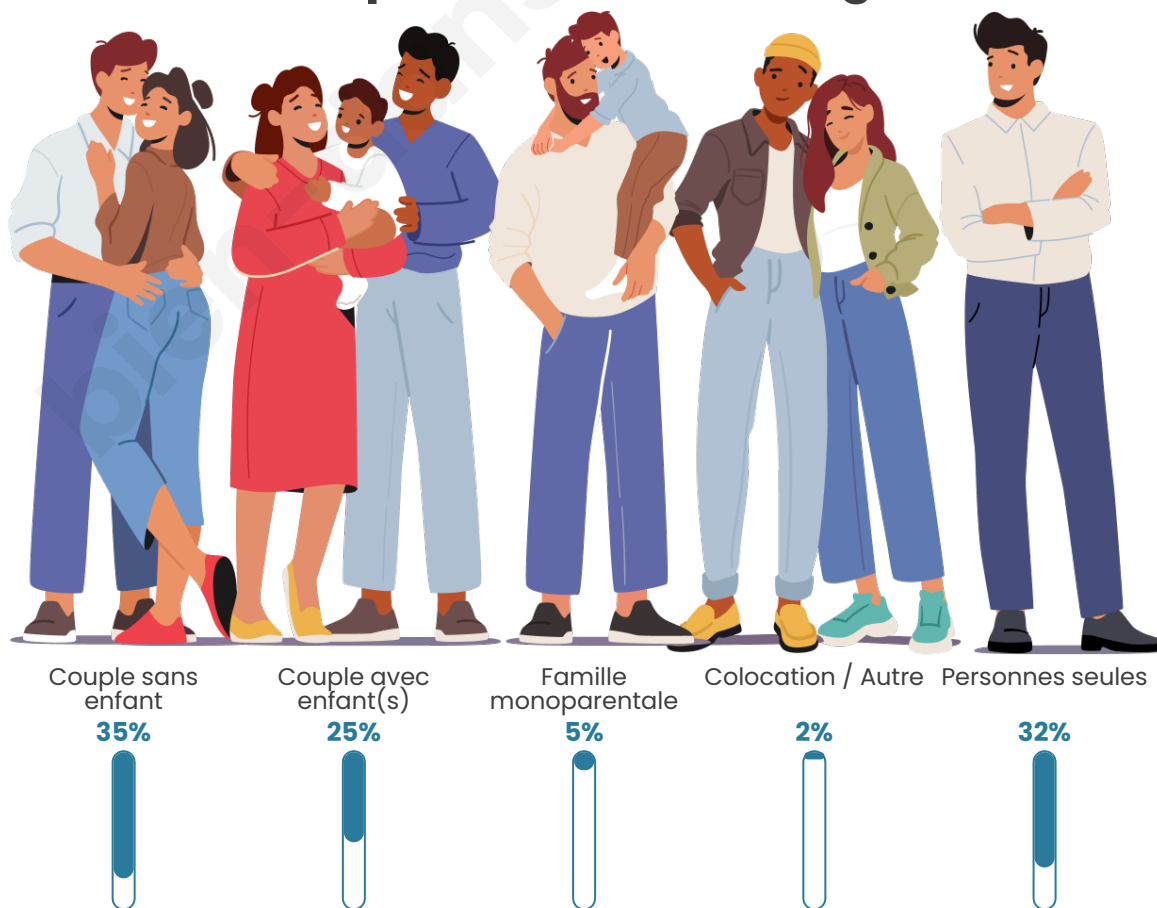
Activité professionnelle



Niveau de diplôme















Composition des ménages



Profils électoraux

Premier tour

	Emmanuel MACRON	33.95 %
	Jean-Luc MÉLENCHON	23.90 %
	Marine LE PEN	16.62 %
	Yannick JADOT	4.87 %
	Valérie PÉCRESE	4.72 %
	Fabien ROUSSEL	4.46 %
	Éric ZEMMOUR	3.13 %
	Anne HIDALGO	2.83 %
	Jean LASSALLE	2.45 %
	Nicolas DUPONT-AIGNAN	1.44 %
	Philippe POUTOU	0.98 %
	Nathalie ARTHAUD	0.64 %



3 512 inscrits

Participation : 77.08%

Votes blancs : 1.70%

Votes nuls : 0.48%

Second tour

	Emmanuel MACRON	72,42 %
	Marine LE PEN	27,58 %

3 512 inscrits

Participation : 75.65%

Votes blancs : 8.02%

Votes nuls : 2.86%

Sécurité



Agressions physiques / sexuelles

30



Cambriolages

23



Vols / dégradations

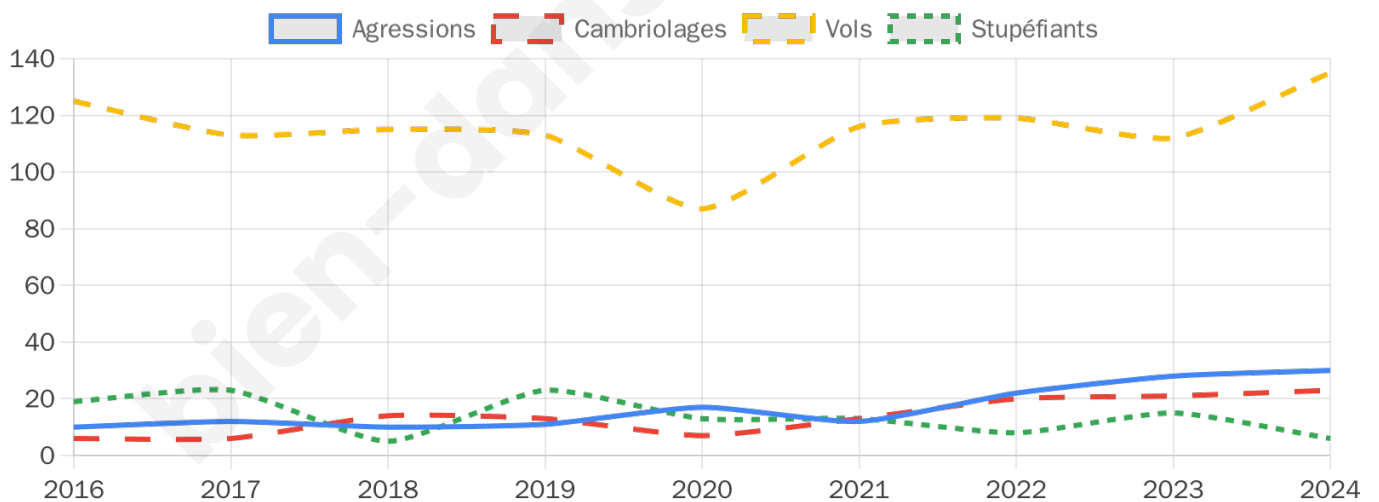
135



Stupéfiants

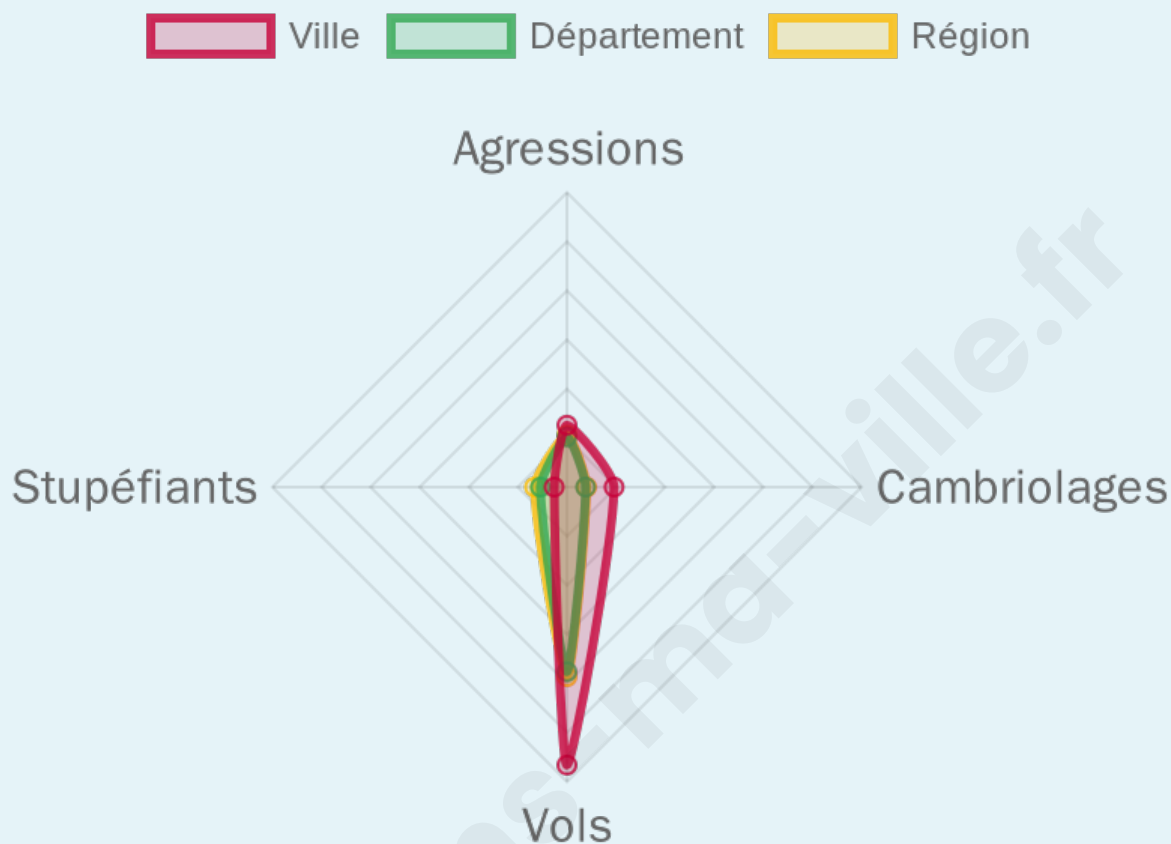
6

Evolution du nombre d'infractions



Pour comparer

(en proportion du nombre d'habitants)



Sources : Bases statistiques communale, départementale et régionale de la délinquance enregistrée par la police et la gendarmerie nationales selon les dernières parutions officielles de 2025 portant sur l'année 2024 (data.gouv.fr).

Agressions physiques / sexuelles : Violences sexuelles, coups et blessures volontaires intrafamiliaux, coups et blessures volontaires, autres coups, blessures volontaires et vols violents sans arme.

Cambriolages : Cambriolages de logements.

Vols : Vols avec armes, vols d'accessoires sur véhicules, vols dans les véhicules, vols de véhicules, vols sans violence contre des personnes, destructions, dégradations volontaires et escroqueries.

Stupéfiants : Trafic de stupéfiants dont (AFD) et usage de stupéfiants.

Services à la population



Commerce

Hypermarché	1
Supermarché	2
Superette	2
Boulangerie	7
Boucherie	4
Restaurant	7
Garage	11
Station-service	1
Banque	5
La poste	1
Coiffeur	11
Tabac	1
Bars / discothèque	4
Bibliothèque	X Morlaix 0km
Cinéma	X Morlaix 0km
Vétérinaire	3



Santé

Pharmacie	2
Hôpital	1
Laboratoire d'analyses médicales	X Morlaix 1km
Etablissement pour handicapé	1
EHPA	1
Médecin	5
Dentiste	3
Chirurgien	X Morlaix 1km
Dermatologue	X Morlaix 1km
Anesthésiste	X Morlaix 1km
Gastro-entérologue	X Morlaix 1km
Gynécologue	X Morlaix 1km
Cancérologue	X Brest 52km
Neurologue	X Le Faou 41km
Ophtalmologue	1
ORL	X Morlaix 1km
Cardiologue	X Morlaix 1km
Pédiatre	X Plouvorn 16km
Pneumologue	X Lannion 33km
Psychologue	X Huelgoat 25km
Radiologue	X Morlaix 1km
Rhumatologue	X Le Vieux-Marché 28km
Sage-femme	X Morlaix 0km



Éducation

Crèche	1
Ecole maternelle Public	1
Ecole maternelle Privé	X Saint-Pol-de-Léon 16km
Ecole primaire Public	1
Ecole primaire Privé	X Morlaix 1km
Collège Public	1
Collège Privé	X Morlaix 1km
Lycée Public	X Morlaix 2km
Lycée Privé	X Morlaix 1km

Sources : Base Sirene des entreprises et de leurs établissements selon les dernières parutions officielles de 2025 portant sur l'année 2024 ([data.gouv](#)). Liste, localisation et tarifs des professionnels de santé selon les dernières parutions officielles de 2025 portant sur l'année 2024 ([opendatasoft](#)) et FINISS Extraction du Fichier des établissements selon les dernières parutions officielles de 2025 portant sur l'année 2024 ([data.gouv](#)). Adresse et géolocalisation des établissements d'enseignement du premier et second degrés selon les dernières parutions officielles de 2025 portant sur l'année 2024 ([data.education.gouv](#))

Villes autour de Saint-Martin-des-Champs

Ville	Habitants	Superficie	Pop densité	Pop active	Taux chômage	Revenu moyen	Prix immobilier
Morlaix (25 avis)	15 194	24 km ²	633 h/km ²	42.8%	7.9%	20 930 €/an	1 078 €/m ²
Sainte-Sève	1 077	10 km ²	108 h/km ²	47.6%	2.9%	25 040 €/an	986 €/m ²
Locquénolé (2 avis)	790	0 km ²	790 h/km ²	42.9%	3.8%	26 200 €/an	1 758 €/m ²
Taulé (3 avis)	2 914	29 km ²	100 h/km ²	42.6%	4.1%	22 830 €/an	930 €/m ²
Garlan	1 043	13 km ²	80 h/km ²	48.7%	3.8%	23 750 €/an	1 184 €/m ²
Henvic (1 avis)	1 181	10 km ²	118 h/km ²	44%	3.9%	22 220 €/an	1 151 €/m ²
Pleyber-Christ (3 avis)	3 166	45 km ²	70 h/km ²	43.7%	5.1%	22 200 €/an	1 277 €/m ²
Plouigneau (2 avis)	5 014	64 km ²	78 h/km ²	44.8%	3.7%	23 330 €/an	1 246 €/m ²
Guiclan (3 avis)	2 585	42 km ²	62 h/km ²	47.5%	4.8%	22 560 €/an	1 189 €/m ²
Saint-Thégonnec Loc-Eguiner (4 avis)	3 148	49 km ²	64 h/km ²	47.7%	3.8%	22 410 €/an	1 074 €/m ²
Carantec (3 avis)	3 272	9 km ²	364 h/km ²	35.1%	3.4%	27 360 €/an	2 323 €/m ²
Plougonven (3 avis)	3 382	69 km ²	49 h/km ²	43.3%	4.9%	21 950 €/an	1 320 €/m ²
Le Cloître-Saint-Thégonnec	641	28 km ²	23 h/km ²	43.4%	5.5%	20 490 €/an	1 266 €/m ²
Plouégat-Guérand	1 050	17 km ²	62 h/km ²	48.2%	3%	22 540 €/an	1 174 €/m ²
Plougasnou (1 avis)	3 192	33 km ²	97 h/km ²	28.6%	2.7%	24 370 €/an	1 808 €/m ²

Avis sur la ville de Saint-Martin-des-Champs



Moyenne par critère



Villes autour de Saint-Martin-des-Champs

Ville	Note globale	Sécurité	Éducation	Sport Loisir	Environnement	Vie pratique
Morlaix (25 avis)	3.3	3.4	3.5	3.3	3.3	3.0
Sainte-Sève	-	-	-	-	-	-
Locquénolé (2 avis)	4.7	5.0	4.0	4.5	5.0	5.0
Taulé (3 avis)	2.9	2.7	3.0	3.3	3.0	2.3
Garlan	-	-	-	-	-	-
Henvic (1 avis)	2.8	5.0	5.0	2.0	2.0	0.0
Pleyber-Christ (3 avis)	4.0	3.7	3.7	4.7	4.0	4.0
Plouigneau (2 avis)	4.0	4.0	3.5	4.0	4.5	4.0
Guiclan (3 avis)	3.7	4.7	3.7	4.0	3.7	2.7
Saint-Thégonnec Loc-Eguiner (4 avis)	4.3	4.8	4.5	3.5	4.8	3.8
Carantec (3 avis)	4.5	5.0	3.7	4.7	4.7	4.3
Plougouven (3 avis)	4.1	4.0	4.7	4.0	3.7	4.0
Le Cloître-Saint-Thégonnec	-	-	-	-	-	-
Plouégat-Guérand	-	-	-	-	-	-
Plougasnou (1 avis)	1.8	3.0	3.0	3.0	0.0	0.0



Vous aimez votre ville ? Notez-la !

Et faites-nous part de vos remarques constructives



Avec

BIEN dans ma **VILLE** 